ГОЛ 216/8218

К № 366

~~913~~
3.52

Инв. № ~~951~~. ~~681~~

~~Саратовская Госуд. ...~~
~~Инвентарный ...~~
~~681~~



216.8
П-82
ГОМ 5218
216

# ПРОСТРАННОЕ ЗЕМЛЕОПИСАНІЕ

## Россійскаго Государства,

изданное

въ пользу учащихся

по

Высочайшему повелѣнію

*Царствующія Императрицы*

*ЕКАТЕРИНЫ ВТОРЫЯ.*

№ 1449 — 43 п
120
324

Цѣна безъ переплета 60 коп.

Въ Санктпетербургѣ 1787 года.

Областной краеведческий музей
БИБЛИОТЕКА
Инв. № 120

# Предисловіе.

Оиротский Государственный Областной Музей
193 г.

Отпечатанное недавно Краткое Землеописаніе Россійскаго Государства есть книга, по которой обучаютъ юношество въ народныхъ училищахъ Россійской Имперіи. Въ пользу учениковъ старающихся пріобрѣсти основательное свѣденіе о своемъ Отечествѣ, прибавлены еще девять картъ, изъ коихъ одна общая представляетъ всю Россійскую Имперію; а другія восемь частныя содержатъ въ себѣ намѣстничества, съ означеніемъ ихъ намѣстническихъ и уѣздныхъ городовъ. Нынѣ отъ Коммиссіи о учрежденіи училищъ издается также и Пространное Землеописаніе Россійскаго Государства, въ которомъ порядокъ тотъ же, каковъ и въ ономъ краткомъ; но предмѣты описаны гораздо обстоятельнѣе. Для удобнѣйшаго употребленія книги сей, пріобщена при ней роспись алфавитная намѣстничествамъ, городамъ, горамъ, морямъ, озе-

Оиротский Государственный Областной Музей
2738
В инвентарную книгу
Под №№ 4189 записано 8/I 1930

озерамъ, рѣкамъ, островамъ, народамъ и вообще всѣмъ примѣчанія достойнѣйшимъ вещамъ. Звѣздочки находящіяся въ рослисѣ при городахъ показываютъ, которые города учреждены въ Царствованіе Государыни Императрицы ЕКАТЕРИНЫ ВТОРЫЯ. Книга сія не токмо можетъ удовлетворить полезному любопытству читателя, желающаго знать нѣсколько подробнѣе внутреннее состояніе Россійской Имперіи: но она послужитъ и учителямъ при преподаваніи ученія сего какъ въ народныхъ, такъ и другихъ училищахъ, къ объясненію многихъ предмѣтовъ, о которыхъ въ краткомъ Землеописаніи нельзя было говорить пространно.

# Оглавленіе.

## Глава I.

*О предѣлахъ Россійскаго Государства, его пространствѣ, моряхъ, горяхъ, озерахъ и рѣкахъ.*


| | Стран. |
|---|---|
| Предѣлы | 1 |
| Пространство | 2 |
| Моря, сопредѣльныя Россіи | 3 |
| Горы | 14 |
| Озера | 18 |
| Рѣки, текущія въ Бальтійское море | 22 |
| — — въ Черное море | 25 |
| — — въ Каспійское море | 29 |
| — — въ Сѣверный Океанъ | 34 |
| — — въ Восточной Океанъ | 44 |
| Водныя сообщенія | 45 |


## Глава II.

*О качествахъ земли и произведеніяхъ Государства.*


| | |
|---|---|
| Мѣстоположеніе, качество земли и климатовъ | 51 |
| *I. Царство прозябаемыхъ.* | |
| Хлѣбопашество | 63 |
| Поваренныя и другія въ пищу потребныя растѣнія | 67 |
| Виноградъ | 68 |
| Плодоносныя деревья | 69 |
| Лѣса преимущественнаго употребленія | 71 |
| Другія произведенія изъ царства растѣній | 74 |
| *II. Царство животныхъ.* | |
| Скотоводство | 78 |
| Звѣриная ловля | 86 |

Стран.

Тюленей и моржевой промысель 99
Птицы - - 103
Рыбная ловля - - 104
Насѣкомыя - - 108

*III. Царство изкопаемыхъ.*

Роды земель и каменьевъ - 111
Металлы и полуметаллы - 114
Соли - - - 117
Горючія вещества - 125
Минеральныя воды - 127
Изкопаемыя кости иностранныхъ звѣрей 129

# Глава III.

## *О обитателяхъ Государства.*

Славянскіе народы - - 131
Нѣмецкіе народы - - 134
Греки - - - 136
Армяне - - - 137
Финскіе народы - - —
Турецко-Татарскіе народы - 148
Черкесы - - - 161
Абхазы - - - 162
Осетинцы - - - 163
Кисты - - - —
Мунгальскіе народы - —
Самоѣдскіе народы - 170
Тунгусы - - 173
Юкагиры - - 175
Чукчи - - 176
Коряки - - - —
Камчадалы - - 178
Курильцы - - 179
Алеуты - - - 180
Переселенцы - - - 186
Жительство иноплеменныхъ народовъ —
Число народа въ Россіи - - 189

Стран.

# Глава IV.

## *О внутреннемъ устроенїи Государства, и раздѣленїи его на Намѣстничества.*


Государственный гербъ - - 189
Вѣра - - - 190
Науки, Художества и рукодѣлїя - 192
Торговля - - 195
Образъ правленїя и раздѣленїе Россїйскаго Государства - - 205


### *Сѣверная полоса.*


Санктпетербургская Губернїя - 208
Выборгское Намѣстничество - 216
Ревельское — — - 219
Рижское — — - 221
Псковское — — - 225
Тверское — — - 228
Новгородское — — - 230
Оловецкое — — - 234
Архангельское — — - 237
Вологодское — — - 241
Ярославское — — - 244
Костромское — — - 247
Вятское — — - 250
Пермское — — - 253
Тобольское — — - 258


### *Средняя полоса.*


Московская Губернїя - - 264
Смоленское Намѣстничество - 269
Полотское — — - 272
Могилевское — — - 275
Черниговское — — - 278
Новогородское Сѣверское — - 282
Харьковское Намѣстничество - 287
Курское — — - 28

Стран.

Орловское Намѣстничество - 287
Калужское — — - 289
Тульское — — - 292
Рязанское — — - 294
Владимирское — — - 296
Нижегородское — — - 300
Казанское — — - 303
Симбирское — — - 306
Пензинское — — - 309
Тамбовское — — - 310
Воронежское — — - 313
Саратовское — — - 316
Уфимское — — - 320
Колыванское — — - 325
Иркутское — — - 330

*Южная полоса.*

Кїевское Намѣстничество - - 339
Екатеринославское — - - 342
Кавказское — - - 347
Таврическая Область - - 352
Земля Донскихъ Козаковъ - - 372

# Глава V.

## *Описанїе Курильскихъ и Алеутскихъ острововъ.*

I. Курильскїе острова - - 367
II. Алеутскїе острова - - 379

# Пространное ЗЕМЛЕОПИСАНІЕ Россійскаго Государства.

## Глава I.

### *О предѣлахъ Россійскаго государства, его пространствѣ, моряхъ, горахъ, озерахъ и рѣкахъ.*

§ 1.

Предѣлы Россійскаго государства суть: къ западу Норвегія и Швеція, Балтійское море, Герцогство Курландское, Королевство Польское и Европейскія къ Турецкому владѣнію принадлежащія земли. Къ югу прилежитъ оно Черному морю, Кубани, Грузіи, Персіи, Каспійскому или Хвалынскому морю, Киргисъ-Кайсацкимъ ордамъ; а отъ рѣки Ирмыша до Охотскаго моря подвластнымъ Китайскому госу- *Предѣлы.*

дарству странамъ. Къ востоку и сѣверу полагаетъ ему рубежи Океанъ; къ сѣверовостоку же отдѣляется матерая земля Сибири отъ Америки узкимъ Беринговымъ проливомъ. Отъ сего пролива простирается еще Россійское владѣніе по островамъ, на Восточномъ океанѣ лежащимъ, Алеутскимъ и Курильскимъ.

§ 2.

*Пространство.*

Россійское государство простирается по величайшей своей длинѣ отъ острововъ Эзеля и Даго, лежащихъ подъ сороковымъ степенемъ долготы (считая первый полуденникъ отъ острова Ферро), до самаго края Сибирской матерой земли, продолжающейся далѣе другихъ мѣстъ къ сѣверовостоку чрезъ Чукотской носъ, а именно: до 208½ степени, или еще и до самыхъ дальнихъ восточныхъ острововъ, т. е. до 225 степени, такъ что Россія всей величайшей своей длины имѣетъ на 185 степеней. Ширина государства сего,

или пространство отъ юга къ сѣверу, по разнымъ мѣстамъ весьма различна. Въ самыхъ широкихъ мѣстахъ простирается она отъ 50го до 78го, и слѣдовательно имѣетъ близъ 30 степеней; во многихъ же мѣстахъ имѣетъ начало свое съ юга отъ 43го, 45го, а индѣ и отъ 55го, и продолжается къ сѣверу до 70 или 73го степени. И такъ по сему опредѣленію находится величайшая часть Россїйскаго государства въ умѣренномъ, а самая малая въ холодномъ поясѣ. Разсматривая все сїе пространство отъ запада къ возтоку и отъ юга къ сѣверу, не находимъ по всему земному шару другаго государства, которое бы пространствомъ своимъ съ Россїйскимъ могло соравниться, да и въ древнїя времена не было никогда столь многихъ земель, подъ единъ скипетръ соединенныхъ.

## § 3.

Сему великому государству сопредѣльны слѣдующїя моря: *Моря.*

1. *Балтійское море*, въ старину Варяжское, омывающее Россійское государство съ запада, есть великій заливъ Сѣвернаго моря. Оно находится въ смѣжности съ Даніею, Нѣмецкою землею, Пруссіею, Россіею и Швеціею, и соединяется съ помянутымъ моремъ тремя, подъ Датскимъ владѣніемъ состоящими проливами, изъ которыхъ самый большой, именуемый *Зундъ*, отдѣляетъ Швецію отъ Даніи, и по причинѣ сбираемой съ проходящихъ по немъ кораблей пошлины, есть важнѣйшій. При берегахъ Рижскаго намѣстничества составляетъ Балтійское море *Рижской заливъ*, и раздѣляется по томъ къ сѣверу между Россійскими и Шведскими берегами въ два большіе залива, а именно: въ *Ботнической* и *Финской*. Послѣдній токмо изъ сихъ заливовъ, имѣющій около 400 верстъ въ длину и около 100 въ ширину, сопредѣленъ Россіи, и орошаетъ берега намѣстничествъ Ревельскаго, Выборгскаго и Санктпетербургской губерніи.

нїи. Изъ принадлежащихъ къ Россїйскому государству, и по Балтїйскому морю лежащихъ острововъ, находящїеся предъ Рижскимъ заливомъ острова *Эзель*, и отдѣляющїйся отъ него на нѣсколько верстъ проливомъ, *Дагденъ* или *Даго* суть знатнѣйшїе.

2. *Черное море*, заключено со всѣхъ сторонъ Россїйскими и Турецкими землями. Къ сѣверу соединяется оно посредствомъ *Таврического пролива* со своимъ заливомъ, находящимся со всѣхъ сторонъ въ Россїйскомъ владѣнїи и называющимся *Азовскимъ моремъ*. Къ югу имѣетъ Черное море у *Константинополя* или *Царяграда* проливъ въ *Мраморное море*. Самая большая длина Чернаго моря отъ запада къ востоку около 1000 верстъ, а ширина болѣе 500. Къ оному прилежитъ Таврическая Область.

3. Упомянутое *Азовское море* простирается въ длину на 200, а въ ширину на 160 верстъ; окружено намѣстничествами Кавказскимъ и

Екатеринославскимъ; съ Чернымъ моремъ соединяется Таврическимъ проливомъ, дѣлая съ другой стороны заливъ *Гнилымъ моремъ* называемый.

4. *Каспійское море*, называемое иначе по Россійски отъ обитавшихъ предъ симъ по сѣвернымъ его берегамъ Хвалиссовъ, *Хвалынскимъ* моремъ, а отъ древнихъ Грековъ Иркапскимъ, окружено со всѣхъ сторонъ землею, и должно почтено быть самымъ великимъ озеромъ въ свѣтѣ. Вся сѣверная его сторона и часть западной смѣжна съ Россійскими землями, а именно: съ Кавказскимъ и Уфимскимъ намѣстничествами; другая часть западной стороны смѣжна съ нѣкоторыми Персидскими областями; а по лежащимъ къ нему съ юга и востока сторонамъ кочуютъ независимые Туркменцы, и состоящіе подъ Россійскимъ верьховнымъ владѣніемъ Киргизцы. Длина его отъ сѣвера къ югу около 1000 верстъ, а поперегъ въ самомъ широкомъ мѣстѣ не болѣе 400 верстъ.

5. Съ-

5. *Сѣверный Океанъ* орошаетъ Россію съ сѣверной ея стороны, и составляетъ многіе заливы, изъ которыхъ *Бѣлое и Карское моря*, *Обская* и *Тазовская Губы*, также *Енисейской* и *Ленской заливы* знатнѣе прочихъ. Отъ Новыя земли до Чукотскаго носа называется море сіе также и *Ледовитымъ*, поелику ледъ во весь почти годъ на немъ находится, отъ чего всѣ предпріятыя тамъ, подъ разными долготами покушенія мореплавателей, старавшихся найти проѣздъ къ западу и возтоку посему Океану, были безуспѣшны. Первый опытъ къ возтоку учиненъ былъ Голландцами въ исходѣ 16го столѣтія между Спицбергеномъ и Новою землею; потомъ дѣланы были и еще многіе какъ оными же Голландцами, такъ и Англичанами, частію по тѣмъ же мѣстамъ, а частію далѣе къ западу или возтоку; однакожъ всегда тщетно. Столь же малоуспѣшны были въ разсужденіи сего предмета и путешествія Россіянъ, чиненныя

по близости Сибирскихъ береговъ. Путь до Карскаго моря Россiйскимъ жителямъ Сѣверныхъ приморскихъ береговъ съ давнихъ временъ былъ уже извѣстенъ, да и нынѣ ходятъ по немъ ежегодно Мезенскiя и Пустозерскiя рыбачьи барки. Также лежащiй между Карскимъ моремъ и Обскою губою мысъ и находящiеся между Обью и Енисеемъ берега по Государеву указу съ 1734го до 1738го года объѣханы. Но при чиненныхъ въ сихъ же годахъ покушенiяхъ изъ Енисея на востокъ, а изъ Лены на западъ, въ перьвомъ путешествiи доѣхано только до устья Пязиды, а въ послѣднемъ до устья Таймуры: слѣдовательно простирающiйся между двумя послѣдними рѣками далеко въ полярной кругъ мысъ еще не объѣханъ. Изъ Лены на востокъ къ Ковымъ чинимы были многiя путешествiя, но сѣверовосточной мысъ Асiи или *Чукотской носъ*, только одинъ разъ объѣханъ, а именно, въ 1648мъ году Козацкимъ старшиною Се-

Семеномъ Дешневымъ. Изъ принадлежащихъ къ Россійскому государству острововъ въ Сѣверномъ океанѣ находится достойная особливаго примѣчанія необитаемая *Новая земля*, почитавшаяся прежде одинакимъ островомъ; но по новѣйшимъ Россійскимъ открытіямъ состоитъ она изъ нѣсколькихъ острововъ, отдѣляющихся между собою узкими проливами. Сіи острова отдѣляются отъ матерой земли *Вайгатскимъ проливомъ*, и лежатъ между 70^мъ и 78^мъ степенемъ сѣверной широты, и между 68^мъ и 95^мъ степенемъ долготы.

6. *Восточный Океанъ*, находящійся отъ Россійскаго государства къ востоку между Асіею и Америкою, именуется въ разныхъ сторонахъ у Россійскихъ береговъ *Камчатскимъ*, *Курильскимъ*, *Охотскимъ* и *Пенжинскимъ* моремъ. Въ семъ только столѣтіи учинился онъ отмѣнно извѣстнымъ отъ Россійскихъ мореплавателей, которые весьма разпространили познаніе о сѣверной половинѣ

земнаго шара, какъ открытіями лежащихъ отъ Камчатки къ Японіи и Америкѣ острововъ, и сѣверозападныхъ береговъ помянутой части свѣта, такъ и дѣланными путешествіями на сѣверъ по сему морю, Государь ПЕТРЪ Великій, не будучи извѣстенъ о обѣздѣ Чукотскаго носа Дешневымъ, приказалъ посредствомъ путешествія изъ Камчатки на сѣверъ рѣшить сомнѣніе, отдѣляетсяль или нѣтъ Асія отъ Америки. Сіе путешествіе учинено было въ 1728 году подъ предводительствомъ Капитана Беринга, которой доходилъ до 67° 18′ широты, и слѣдовательно проходилъ дѣйствительно чрезъ проливъ между Асіею и Америкою, по чему справедливо сей проливъ по имени толь знаменитаго мореплавателя *Беринговымъ проливомъ* назвать можно. Безсмертное имя пріобрѣтшій Англинскій Капитанъ Кукъ, искавшій изъ сѣверной части сего Океана на западъ и востокъ свободнаго прохода въ Европу, опредѣлилъ проливу

сему

сему ширину только на одинъ степень. Разсѣянныя по сему проливу или въ недальнемъ отъ него разстоянїи мѣлкїе острова найдены отчасти Берингомъ при объявленномъ его путешествїи, а отчасти послѣ. Достойнѣйшая примѣчанїя есть цепь острововъ, находящаяся далѣе къ югу въ семъ морѣ, между 50мъ и 56мъ степенями широты и отъ Камчатки къ Американскому мысу *Алязку*. Разные изъ сихъ острововъ найдены сперьва частїю вышеупомянутымъ Капитаномъ Берингомъ, частїю же Капитаномъ Чириковымъ, кои отправившись въ 1741мъ году изъ Камчатки къ востоку для открытїй, доѣзжали оба до нѣкоторыхъ самыхъ дальнихъ восточныхъ острововъ, и даже въ двухъ разныхъ сторонахъ достигали матерой земли Американской. Чириковъ возвратился въ томъ же году въ Камчатку, и въ предпрїятомъ снова слѣдующаго года путешествїи приставалъ къ нѣкоторымъ ближнимъ островамъ.

Бе-

Берингъ претерпѣлъ на возвратномъ своемъ пути кораблекрушенїе при названномъ по имени его островѣ, находящемся около 200 верстъ отъ устья рѣки Камчатки. Прибыточная ловля дикихъ звѣрей на сихъ островахъ побудила вскорѣ частныхъ людей снарядить собственнымъ иждивенїемъ суда въ Охотскѣ для сихъ предпрїятій, чрезъ что съ 1745 года по нынѣшнее время многїя по сему морю путешествїя дѣланы, и многїе острова найдены. Учиненное въ 1768мъ и 1769мъ годахъ по указу Государыни Императрицы ЕКАТЕРИНЫ ВТОРЫЯ путешествїе Капитаномъ *Креницынымъ* и Поручикомъ *Левашевымъ* присовокупило немало лучшаго о сей морской странѣ свѣденїя. Всѣ тѣ острова, которые простираются къ Америкѣ отъ Берингова или *Командорскаго острова* и отъ близь лежащаго *Мѣднаго острова* между преждепомянутыми степенями широты, разумѣются обыкновенно подъ общимъ име-

именемъ *Алеутскихъ*; а самые отдаленные за 210^мъ степенемъ долготы именуются также *Лисьими*. Изъ сихъ послѣднихъ острововъ достойнѣйшіе примѣчанія суть *Уналашка*, лежащій по Кукову назначенію подъ 53° 55′ широты и 212° долготы, и *Унимакъ*, отдѣляющійся отъ Американскаго мыса Алязки только на небольшое число верстъ проливомъ. Что же касается до простирающихся по сему морю, отъ южнаго Камчатскаго мыса къ югозападу, *Курильскихъ острововъ*, то ближайшіе изъ нихъ учинены съ 1713го года Россіи подвластными, и многіе изъ оныхъ дѣланными туда отъ времени до времени изъ Камчатки или Охотска путешествіями стали довольно свѣдомы. Особливаго примѣчанія достойно важное морское путешествіе подъ предводительствомъ Капитана *Слангберга*, предпріятое по Высочайшему повелѣнію въ 1738^мъ году, посредствомъ коего опредѣлено положеніе Японіи въ разсужденіи Камчатки,

чатки, и пріобрѣтены также извѣстія о нѣкоторыхъ отдаленнѣйшихъ островахъ Курильскихъ.

§ 4.

Горы. Прежде нежели показано будетъ здѣсь о рѣкахъ, въ моря сіи текущихъ, надлежитъ для лучшей ясности предложить о положеніи и направленіи въ семъ государствѣ горъ, съ коихъ рѣки сіи начало свое имѣютъ. Оныя суть:

1. *Олонецкія горы*, составляющія продолженіе Норвежскихъ и Шведскихъ и идущіе между Сѣвернымъ океаномъ, Бѣлымъ моремъ, озерами Онегою и Ладогою и Финскимъ заливомъ.

2. Великая *плоская возвышенность* между Москвою, Торопцемъ, Смоленскомъ и Тулою, (въ которой находятся источники Днѣпра, Дона и Волги съ одной, а Двины, Ловати и другихъ рѣкъ съ другой стороны,) простирается къ западной сторонѣ Уральскихъ горъ, и составляетъ самую большую высоту ровнинъ, склоняющихся

щихся къ Сѣверному океану, Балтійскому, Черному и Каспійскому морю: въ древности называлась Алаунскими горами, коихъ отраслями почитать должно и Валдайскія.

3. *Таврическія горы*, находящіяся по южному берегу Таврическаго Херсониса, простираются на немалое разстояніе внутрь сего полуострова.

4. *Кавказскія горы*, простирающіяся между Чернымъ и Каспійскимъ моремъ, принадлежатъ знатною своею частію Россійскому государству.

5. *Уральскія*, въ древности *Рифейскія горы*, разширяющіяся наиболѣе при вершинахъ рѣкъ Урала и Бѣлой, простираютъ къ сѣверу свой хребетъ между рѣчками, текущими съ западной сихъ горъ стороны въ Каму, Двину и Печору, и между текущими съ восточной сихъ же горъ стороны посредствомъ Исета, Туры и Тавды въ Тоболь, а посредствомъ Сосвы и другихъ рѣкъ въ Обь; въ сѣверъ же окончаваются онѣ частію у береговъ Ледовитаго моря, а частію

прохо-

проходятъ въ оное далѣе чрезъ необитаемые острова Новой земли. Сѣверная часть сей великой цепи горъ именовалась также въ древнія времена *Югорскимъ хребтомъ*. Широта сихъ горъ съ западной стороны наибольшая, поелику она тамъ далеко за Каму и Печору простирается; съ восточной же стороны кончатся онѣ короче. Изъ самаго большаго разширенія оныхъ горъ около източниковъ рѣкъ Бѣлой и Урала идутъ разныя оныхъ отрасли чрезъ послѣднюю рѣку на югъ и юговостокъ по степи Киргизцовъ. *Общій Сыртъ* есть также отрасль горъ Уральскихъ, и начинаяся между вершинами Самары и лукою рѣки Урала идетъ на западъ къ Волгѣ до рѣкъ Иргисы и Уруслана, въ Волгу впадающихъ.

6. *Сибирскія горы* идутъ отъ Иртыша до Енисея токмо по южной Сибирской сторонѣ, а потомъ разширяются болѣе по восточной Сибири; хотя и имѣютъ вездѣ по южнымъ предѣламъ величайшую свою

возвышенность. Между Иртышемъ, Обью и около озера Телецкаго именуется сей хребетъ горъ *Алтайскими горами* или *Телецкими*. Между рѣками, впадающими въ Енисей и Селенгу, простираются горы сїи подъ именемъ *Саянскихъ* къ Байкалу, которой онѣ отовсюду окружаютъ. На юго-востокъ отъ Байкала идутъ онѣ особливымъ хребтомъ между рѣками Чикоемъ и Хилкою съ западной стороны, и между Онономъ и Ингодою съ восточной; соединясь потомъ съ другими отрасльми Саянскихъ горъ, простираются, либо подъ именемъ *Яблоноваго*, или подъ названїемъ *Становаго хребта* на сѣверовостокъ, отдѣляютъ рѣки, текущїя въ Амуръ, отъ текущихъ въ Байкалъ и Лену, и производятъ отъ себя отрасли къ сѣверу и сѣверозападу. Далѣе на востокъ подходитъ сей хребетъ къ Охотскому морю и раздѣляется потомъ въ двѣ главныя отрасли, изъ которыхъ одна прошедъ между рѣкъ, текущихъ въ Ковымъ и Анадыръ,



про-

Горно-Алтайск
Областной краеведческий музей
БИБЛИОТЕКА
Инв. №

простирается въ отдаленнѣйшій сѣверовосточной край Сибири, а другая обращается на югъ около Пенжинскаго залива, и перешедъ весь Камчатской полуостровъ, частію продолжается отъ южнаго мыса его чрезъ Курильскіе острова къ Японіи, частію же мысами восточныхъ береговъ онаго проспирается по цѣпи острововъ, къ сѣверозападнымъ берегамъ Америки.

§ 5.

*Озера.* Знатнѣйшія озера въ Россіи суть:

1. *Ладожское*, издревле *Нево* называвшееся, самое большое изо всѣхъ Европейскихъ озеръ и рыбою довольно изобилующее, простирается въ длину на 175, а въ ширину на 105 верстъ, и находится между Санктпетербургскаго губерніею и Олонецкимъ, и Выборгскимъ намѣстничествами. Озеро сіе весьма безпокойно и для судоваго ходу чрезвычайно опасно, по причинѣ множества под-

подводныхъ камней и мѣлей. Сѣверный конецъ его испещренъ многими островами, изъ коихъ нѣкоторые нарочито немалы. Оно соединяется съ Балтійскимъ моремъ рѣкою Невою, съ Онежскимъ озеромъ Свирью, а съ Ильменемъ Волховымъ. Впадаютъ въ него многія нарочитыя рѣки, яко: Паша, Сясь, Оять и другія.

2. *Онежское озеро* положеніе свое имѣетъ въ Олонецкомъ намѣстничествѣ между Ладожскимъ озеромъ, и Бѣлымъ моремъ; въ длину оно съ небольшимъ 200, а въ самомъ широкомъ мѣстѣ не болѣе 80 верстъ.

3. *Чудское озеро* или *Пейпусъ*, лежитъ между Псковскимъ, Ревельскимъ и Рижскимъ намѣстничествами и Санктпетербургскою губерніею и въ длину близъ 80, а въ ширину, которая наибольшая есть противу *Гдова*, уѣзднаго города Санктпетербургской губерніи, простирается верстъ на 60. Къ югу становится оно уже, и на конецъ весьма широкимъ протокомъ соединяется съ озеромъ *Псков-*

скимъ, коему длины до 50, а ширины въ самомъ большомъ его пространствѣ до 40 верстъ полагаютъ. Изъ сѣвернаго конца Чудскаго озера выходитъ рѣка *Нарова*, а съ южной стороны впадаетъ рѣка *Великая*; съ западной стороны сообщается оно посредствомъ рѣки Эмбаха съ озеромъ *Вирцомъ*, которое въ длину будетъ верстъ на 30, а въ ширину по болѣе 10; изъ Вирца выходитъ рѣка Феллинъ и впадаетъ въ рѣку Пернаву.

4. *Ильмень озеро*, въ старину *Мойскъ* называвшееся, длиною на 40, а шириною на 30 верстъ, лежитъ въ Новгородскомъ намѣстничествѣ. Впадаютъ въ него *Мста*, *Ловать*, *Шелонь* и другія рѣки, а истекаетъ токмо *Волховъ*, соединяющій его съ Ладожскимъ озеромъ.

5. *Бѣло озеро* лежитъ въ Новгородскомъ же намѣстничествѣ; отъ сѣверозапада къ юговостоку имѣетъ длины до 50, а ширины до 30 верстъ. Въ него стекаются воды многихъ небольшихъ рѣчекъ, а изъ него вы-

хо-

ходитъ одна только *Шексна*, впадающая въ Волгу. Имѣетъ чистую воду и каменистое но большею частію глинистое дно. Сія глина, будучи бѣла и весьма мѣлка, перемутясь во время погоды съ озерною водою, даетъ ей бѣловатой цвѣтъ, отъ чего безъ сомнѣнія оно и названіе *Бѣлаго* получило.

6. *Алтынъ* или *Алтай озеро*, иначе *Телецкимъ* называемое, лежащее въ Колыванскомъ намѣстничествѣ подлѣ самой Мунгальской границы, по достовѣрнымъ извѣстіямъ простирается въ длину на 126, а въ ширину около 84 верстъ. Сіе озеро тѣмъ примѣчательно, что сѣверная его часть иногда замерзаетъ, а южная никогда. Изъ него вышла рѣка *Бія*, которая по соединеніи своемъ съ *Катунею* составляетъ рѣку *Обь*, какъ ниже сего показано будетъ.

7. *Байкалъ*, иначе *Байкальскимъ* и *Святымъ моремъ* называемое, чистое и весьма рыбное озеро, простирающееся въ длину отъ запада

къ востоку на 600, а въ ширину отъ 30 до 50, въ широкомъ же самомъ мѣстѣ до 70 верстъ; лежитъ въ Иркутскомъ намѣстничествѣ, къ границамъ Китайской Мунгалїи.

§ 6.

Знатнѣйшїя рѣки государства суть:

*Воды текущїя въ Балтїйское море.*

I. *Балтїйское море* принимаетъ въ себя воды изъ Россїйскаго государства отъ части съ вышеупомянутаго плоскаго кряжа, частїю же и съ сѣверныхъ Олонецкихъ горъ произтекающїя. Изъ перваго мѣста изливаютъ въ него воды *Двина*, *Пернава*, *Нарова* и *Луга*; изъ другаго же *Нева* и *Кюмень*.

I. *Двина*, которая называется также и *Западною Двиною* для различїя отъ Сѣверной Двины, впадающей въ Бѣлое море, выходитъ въ Тверскомъ Намѣстничествѣ недалеко отъ источниковъ Волги изъ нѣкоторыхъ болотистыхъ озеръ и течетъ потомъ какъ небольшей ручей до глубокаго

бокаго и около 20 верстъ въ окружности имѣющаго озера *Охвата*. Уже при самомъ выходѣ изъ сего озера могла бы рѣка сія для всякихъ барокъ быть судоходна, еслибъ прохожденію оныхъ не препятствовали пороги, кои однакожъ при вешнемъ ея разлитіи довольно водою покрываются. Въ верхней своей части, гдѣ она съ обѣихъ сторонъ внутри Россіи находится, принимаетъ въ себя съ лѣвой стороны судоходныя рѣки *Межу* и *Касплю*, а съ правой стороны рѣку *Торопу*, хотя также судоходную, однакожъ токмо при высокой вешней водѣ; потомъ служитъ она Россійскому государству границею съ Польшею и Курландіею, принимаетъ съ правой стороны рѣку Евсть и впадаетъ 14 верстъ ниже города Риги въ Балтійское море или его заливъ, названной по имени сего города, протекши такимъ образомъ намѣстничества Псковское, Полоцкое и Рижское. Многіе острова Двины, а еще болѣе на-

ходящїеся въ оной ниже устья Евста пороги, коихъ до 20 считается, дѣлаютъ проѣздъ немало затруднительнымъ.

2. *Пернава* въ намѣстничествѣ Рижскомъ. Она принимаетъ въ себя рѣку *Феллинъ*, выходящую изъ озера Вирца.

3. *Нарова* вытекаетъ около 60 верстъ выше города Нарвы изъ Чудскаго озера или Пейпуса, и впадаетъ ниже города сего 12ю верстами въ Финской заливъ. За 3 версты вышепомянутаго города выгружаются идущїя по ней суда, по причинѣ находящагося въ ней порога вышиною въ 20 футовъ, и товары перевозятся въ городъ сухимъ путемъ. Устье рѣки сея столь мѣлко, что всѣ суда, идущїя глубже семи футовъ, принуждены останавливаться предъ онымъ.

4. *Нева* выходящая изъ Ладожскаго озера, течетъ по Санктпетербургской губернїи на 60 верстъ, принимаетъ въ себя рѣку *Ижору* и доставляетъ Балтїйскому морю разны-

ми

ми рукавами воды знатныхъ озеръ Ладоги, Онеги и Ильменя, имѣющихъ между собою сообщеніе посредствомъ другихъ рѣкъ.

5. *Кюмень*, выходящая изъ озера Пейндскаго въ Шведской Финландіи, достойна примѣчанія только потому, что она есть порубежная рѣка между частію Россійскаго и Шведскаго государства.

II. *Черное море* принимаетъ въ себя со стороны Россійскаго владѣнія частію рѣки выходящія изъ плоскаго высокаго кряжа; а частію изъ Таврическихъ и Кавказскихъ горъ. *Воды текущія въ Черное море.*

1. *Днѣпръ*, въ древности Бористенъ, вытекаетъ въ Смоленскомъ намѣстничествѣ въ разстояніи отъ Смоленска во 150 верстахъ. Протекаетъ намѣстничества Могилевское, часть Черниговскаго, Кіевское и Екатеринославское, всего на 1500 верстъ, и впадаетъ между Очаковомъ и Кинбурномъ въ Черное море великимъ заливомъ, Лиманомъ назы-

ваемымъ, имѣющимъ въ длину 50, а въ ширину отъ 3 до 10 верстъ. Днѣпръ хотя и имѣетъ по большей части, а особливо въ нижней своей сторонѣ, немалую ширину и глубину, однакожъ по нѣкоторымъ мѣстамъ мѣлокъ, и потому не весь для хода большихъ судовъ удобенъ; при томъ же онъ, особливо въ нижней своей части, многими островами наполненъ. Весною потопляетъ рѣка сія низменныя береговыя свои страны и всѣ низкіе острова. Ниже устья Самары начинаются Днѣпровскіе пороги, простирающіеся верстъ на 60, коихъ считаютъ обыкновенно 13. Лѣтомъ видимы бываютъ камни оныхъ обыкновенно сверхъ воды, но весною покрываются они почти всѣ столь высоко водою, что мѣлкія суда безопасно чрезъ нихъ проходить могутъ. Днѣпръ принадлежитъ почти весь Россіи, а часть праваго его берега составляетъ общіе предѣлы Россійской имперіи съ Польшею. Изъ рѣкъ, впадающихъ

въ

въ Днѣпръ съ лѣвой стороны, слѣдующія достойнѣе примѣчанія: *Сожа, Сула, Псоль, Ворскла, Орелъ, Самара* и *Конскія воды*; а съ правой *Ингулецъ* и порубежная рѣка *Друецъ*.

2. *Бугъ*, вытекаетъ изъ Польши, составляетъ рубежи Россіи съ Турціею по Екатеринославскому намѣстничеству отъ рѣки Синюхи до Чернаго моря, въ которое впадаетъ Днѣпровскимъ заливомъ *Лиманомъ*. Воду имѣетъ худую и теченіе тихое.

3. *Донъ*, въ древности *Танаисъ*, выходитъ изъ *Ивановскаго озера* въ Тульскомъ Намѣстничествѣ, и протекаетъ Рязанское, Тамбовское, Воронежское и землю Донскихъ Козаковъ, на разстояніи почти 1000 верстъ. Впадаетъ въ Азовское море. Донъ имѣетъ, такъ какъ и всѣ впадающія въ него рѣки, съ правой стороны отъ Сосны начиная и до самаго Черкаска, высокіе изъ мѣловыхъ холмовъ состоящіе берега. Сія рѣка содержитъ въ себѣ также многіе, но по большой части мѣлкіе острова.

Судо-

Судовой ходъ во всякое время по ней свободенъ и безопасенъ. Съ лѣвой стороны Дона впадаютъ въ него *Воронежъ*, *Хоперъ*, *Медведица*, *Иловля*, *Салъ*, и *Манычъ*. Изъ рѣкъ же, впадающихъ съ правой стороны, достойнѣйшія примѣчанія суть двѣ рѣки *Сосны* и *Донецъ*, которой отъ Изюма къ судовому ходу удобенъ.

4. Изъ рѣкъ съ горъ Таврическихъ вытекающихъ, хотя самыхъ большихъ и нѣтъ, но знаменитѣе другихъ *Салгиръ*, выходящій по близости горы Чатыръ-Даги; такожъ *Большой* и *малой Карасу*, кои всѣ три соединясь вмѣстѣ на востокъ въ *Сиваш* или *Гнилое море* изливаются. Изъ текущихъ на западъ въ Черное море примѣчательны *Алма*, *Кача* и *Кабарта*.

5. *Кубань*, у древнихъ Грековъ Ипанисъ, произтекаетъ изъ подгорія высокія Кавказскія горы Шахъ съ сѣверной стороны, идетъ сперва на сѣверъ, а потомъ поворачивается къ западу; имѣетъ въ нижней своей части мно-

многïе острова, и раздѣляется на послѣдокъ въ два главные рукава, которые составляя островъ Фанагорïю, впадаютъ южной въ Черное, а сѣверной въ Азовское море. Рѣка сïя составляетъ границу Россïи съ сей стороны отъ самыя ея вершины до Чернаго моря.

III. *Каспïйское море* съ Россïйской стороны принимаетъ въ себя слѣдующïя рѣки съ вышеупомянутаго плоскаго кряжа, съ горъ Кавказскихъ и Уральскихъ. *Воды текущïя въ Каспïйское море.*

1. *Терекъ*, выходящïй изъ высокихъ горъ Кавказскихъ, течетъ сперва на сѣверъ до впадающей въ него порубежной рѣки *Малка*, по томъ принимаетъ въ себя при восточномъ своемъ направленïи рѣку *Сунжу* или *Сунжу*, и впадаетъ за Кизляромъ разными устьями въ море, изъ коихъ сѣверной судоходнѣе. Въ горахъ отмѣнна быстрина рѣки сей. Сïя рѣка течетъ обыкновенно быстро, и имѣетъ ширины отъ 20 до 40 саженъ и воду чистую.

2. *Кума* вытекаетъ изъ Кавказской горы Шата, направляетъ теченïе свое къ Каспïйскому морю по ровнинамъ между Терекомъ и Волгою, но не достигая моря въ пески уходитъ, чемъ особливо примѣчательна.

3. *Волга*, въ древности *Ра*, важнѣйшая рѣка Россïйскаго государства, соединяющая длиннымъ своимъ теченïемъ и многими впадающими въ нее рѣками весьма отдаленныя страны для выгоднаго торговаго обращенïя, и доставляющая чрезъ то великому множеству людей благосостоянïе и пропитанïе. Сïя рѣка, произтекающая изъ болотъ въ Тверскомъ намѣстничествѣ съ возвышеннаго мѣста, имѣетъ, такъ какъ и многïя другïя рѣки сего государства, въ верхней и средней своей части, наипаче же отъ устья Оки до устья Сарпы, съ правой своей стороны нагорной, а съ лѣвой луговой берегъ. Широта ея вездѣ немала, а между Царицынымъ и Астраханью, гдѣ она величайшее разширенïе имѣетъ, никогда уже верстъ

сты не бываетъ. Ежегодныя ея разлитія, произходящія отъ таянія скопляющихся по Уральскимъ горамъ и по высокому плоскому кряжу льдовъ и снѣговъ, подаютъ благотворную помощь береговымъ ея странамъ въ плодородіи. Разлитіе рѣки сея, какъ по времени, такъ и по высотѣ мѣстъ различно; у Астрахани поднимается она въ исходѣ Апрѣля, возрастаетъ до начала Іюня на 9 и болѣе футовъ выше обыкновеннаго теченія своего, и убывая потомъ мало по малу, входитъ около начала Іюля опять въ свои берега. Въ верхней части ея становится на ней ледъ въ началѣ Ноября, но въ нижней не прежде исхода сего мѣсяца. Передъ устьемъ своимъ раздѣляется она во многіе протоки, изъ которыхъ знатнѣйшій *Ахтуба* еще изъ за Царицына отъ нея отдѣляется, и нѣсколько по выше Астрахани съ другимъ большимъ протокомъ соединяется. Главные протоки сей рѣки раздѣляются опять во столь многіе

мѣлкіе,

мѣлкіе, что Волга болѣе нежели шестидесятью устьями въ Каспійское море впадаетъ. Волга водами своими орошаетъ намѣстничества Тверское, Ярославское, Костромское, Нижегородское, Казанское, Симбирское, Саратовское и Кавказское. Всего теченія ея 4000 верстъ. Изъ рѣкъ съ правой стороны въ Волгу впадающихъ достойны отмѣннаго примѣчанія *Шоша*, знаменитая *Ока*, *Сура*, *Свяга* и *Сарла*. *Ока*, величайшая побочная рѣка правой стороны Волги, принимаетъ сама съ лѣвой своей стороны рѣку *Угру*, *Москву*, и *Клязьму*, а съ правой *Улу* и *Мокшу*. Гораздо болѣе водъ вливаютъ въ Волгу съ лѣвой ея стороны, какъ то сперва *Тверца*, *Молога*, *Шексна*, выходящая изъ *Бѣла Озера*, *Кострома*, *Унжа* и *Ветлуга*; по томъ течетъ въ нее большая рѣка *Кама*, *Черемшакъ*, *Сокъ* и *Самара*. Изъ сихъ рѣкъ *Кама* есть, какъ по своей длинѣ, ширинѣ и глубинѣ, такъ и по впадающимъ въ нее рѣкамъ, преимущественнѣе. Уже въ 20 ти верстахъ

отъ

отъ ея начала дѣлается она судоходною, и самыя большїя суда могутъ безпрепятственно по ней проходить въ Волгу. Всего теченїя ея болѣе 1000 верстъ, впадаетъ въ Волгу ниже Казани въ 60 верстахъ. Съ правой своей стороны принимаетъ Кама большую судоходную рѣку *Вятку*; съ лѣвой же стороны текутъ въ нее *Чусовая*, *Бѣлая* и *Икъ*. *Чусовая* течетъ, такъ какъ Кама, Бѣлая и многїя другїя рѣки, частыми извилинами, и какъ отъ сего, такъ и отъ каменистаго и мѣлкаго ея дна ходъ по ней столь опасенъ, что суда проводятся по ней до Волги испытавшими ее чрезъ долгое время лоцманами; но при всемъ томъ многїя изъ тѣхъ судовъ ежегодно по ней разбиваются. Она только при вешнемъ разлитїи судоходна, однакожъ можетъ таковою сдѣлаться и лѣтомъ посредствомъ отворенїя слюзовъ на заводскихъ рѣчкахъ, въ нее впадающихъ. *Бѣлая*, принимающая съ правой своей стороны быструю рѣку

*Уфу*, удобна для хода по ней наручно большихъ судовъ безо всякаго затрудненія.

4. *Уралъ* въ древности *Римнъ*, начало свое пріемлетъ изъ Уральскихъ горъ въ Уфимскомъ намѣстничествѣ, имѣетъ быстрое теченіе и изрядную глубину. Подводныхъ камней нигдѣ въ немъ нѣтъ. Отдѣляетъ намѣстничество Уфимское отъ Кавказскаго. Течетъ со всѣми своими кривизнами на 3000 верстъ, принимаетъ въ себя съ правой стороны рѣку *Сакмару*, а съ лѣвой *Орь* и *Илекъ*, и впадаетъ подъ Гурьевымъ въ море многими рукавами, изъ коихъ одинъ для пристани кораблей удобенъ. До 1775 го года называлась рѣка сія *Яикомъ*, а потомъ и съ живущими по ней Козаками переименована.

*Воды текущія въ Сѣверной Океанъ.*

IV. *Сѣверный Океанъ* принимаетъ въ себя воды, вытекающія частію изъ горъ Олонецкихъ, частію изъ Уральскихъ, а большею частію изъ Сибирскихъ.

1. Су-

1. Судоходная рѣка *Онега* вытекаетъ изъ озера *Лачи* въ намѣстничествѣ Олонецкомъ, а впадаетъ въ Архангелогородскомъ въ Бѣлое море, какъ заливъ Сѣвернаго.

2. *Двина*, произходитъ изъ соединенія рѣкъ *Сухоны* и *Юга* въ Вологодскомъ намѣстничествѣ, впадаетъ въ Бѣлое море при Архангельскѣ. Изъ рѣкъ, впадающихъ въ Двину съ восточной стороны, знатнѣе *Вычегда* и *Пинега*, которая другимъ особымъ рукавомъ, называемымъ *Кулой*, изливаетъ часть водъ своихъ и въ море.

3. *Большая Печора*, выходитъ съ западной стороны Уральскихъ горъ въ Вологодскомъ намѣстничествѣ. Принимаетъ съ правой стороны между прочими рѣку *Учу*, и впадаетъ въ море въ намѣстничествѣ Архангельскомъ.

4. *Обь*, изъ числа самыхъ большихъ Сибирскихъ рѣкъ, произходитъ изъ соединенія двухъ рѣкъ *Бія* и *Катуни*, изъ которыхъ первая вы-

текаетъ изъ лежащаго на границѣ Мунгальской среди горъ озера Алтайскаго или Телецкаго. Въ верховьѣ своемъ течетъ рѣка сія весьма быстро и пока она между горами находится, имѣетъ дно каменистое, отъ устья же рѣки Кета глинистое. Въ нижней своей сторонѣ, особливо же по принятіи въ себя Иртыша, и еще ниже къ *Сосвѣ*, гдѣ ширина ея нѣсколько верстъ составляетъ, раздѣляется она во многіе рукава, производящіе въ нѣкоторыхъ мѣстахъ столь великіе острова, что разстояніе между крайними рѣчными берегами съ лишкомъ 30 верстъ составляетъ. По ниже нѣсколько устья Иртыша отдѣляется самой большой рукавъ Оби или такъ называемая *Малая Обь* отъ главнаго теченія, съ которымъ она послѣ опять соединяется, и потомъ рѣка сія впадаетъ въ названную по имени ея губу Ледовитаго моря. Всего теченія ея не менѣе 3000 верстъ, орошаетъ собою намѣстничества Колыванское

и Тобольское. Съ правой стороны принимаетъ въ себя Обь судоходныя рѣки *Томъ*, *Чулымъ*, *Кетъ* и *Вахъ*. Съ лѣвой стороны впадаетъ въ него большая рѣка *Иртышъ*, которая внѣ Россійскихъ границъ въ Калмыцкой или Зюнгорской землѣ начало свое имѣетъ, и оттуда чрезъ большое озеро *Зайсанъ* течетъ сперва по предѣламъ намѣстничества Колыванскаго, а потомъ чрезъ Тобольское на разстоянїи 1800 верстъ. Предъ втеченїемъ своимъ въ сїе озеро Зайсанъ называется она *Верхнимъ Иртышемъ*, но потомъ Иртышемъ просто. Отъ крѣпости Усть-каменогорской, и можетъ быть еще выше, рѣка сїя судоходна. Изъ впадающихъ въ нее съ правой стороны рѣкъ примѣчательнѣе *Омъ* и *Тара*; съ лѣвой же стороны *Ишимъ*, *Вагай*, *Конда*, а особливо *Тоболъ*. Сїя послѣдняя рѣка, выходящая изъ южныхъ Уральскихъ горъ отраслей, простирающихся въ землю Киргизцовъ, и впадающая противъ города Тобольска въ Ир-

 тышъ,

тышъ, принимаетъ съ лѣвой своей стороны рѣку *Уй*, отъ устья которой становится она судоходною, далѣе же потомъ вбираетъ рѣки *Исетъ*, *Туру* и *Тавду*, въ кои также впадаютъ многія другія рѣки Уральскихъ горъ, какъ то въ Исетъ: рѣки *Теча* и *Міясъ*, а въ Туру: *Тагилъ*, *Ница*, изъ соединенія двухъ рѣкъ *Нейвы* и *Режа* произходящая, и *Пышма*.

5. *Тазъ*, въ намѣстничествѣ Тобольскомъ, выходитъ изъ болотъ, знатенъ пространною Тазовскою своею губою, которою въ Ледовитое море изливается.

6. *Енисей* произходящій въ Монголіи изъ горъ Алтайскаго хребта и начинающійся быть судоходнымъ отъ Абаканска, имѣетъ между Красноярскомъ и Енисейскомъ, также и при устьѣ рѣки Дубчеса, разные пороги и составляетъ въ послѣднемъ изъ помянутыхъ мѣстъ многіе острова. У Енисейска имѣетъ рѣка сія въ обыкновенное свое теченіе ширины

около

около 600, а въ высокую воду около 800 саженъ; за Мангазеею же разширяется она въ вешнее наводненїе верстъ на 10, и на конецъ въ наполненной многими островами Ледовитаго моря заливъ впадаетъ. Въ верхней своей части, гдѣ она отъ теченїя своего по крутымъ каменнымъ горамъ сильное стремленїе имѣетъ, замерзаетъ не прежде исхода Ноября мѣсяца, а вскрывается въ Апрѣлѣ. Устье ея вскрывается обыкновенно въ срединѣ Іюня, въ которое время также и море, но меньшей мѣрѣ когда вѣютъ не съ моря вѣтры, оно льду при берегахъ очищается; но въ исходѣ Августа или въ началѣ Сентября опять замерзаетъ. Такимъ образомъ протекаетъ Енисей всю Сибирь поперегъ, отъ юга къ сѣверу, чрезъ намѣстничества Колыванское и Тобольское, пространствомъ 2500 верстъ. Изъ впадающихъ въ Енисей съ лѣвой стороны рѣкъ достойны примѣчанїя токмо *Абаканъ*, *Елогуй* и *Туруханъ*. Изъ рѣкъ, впадающихъ

съ правой стороны, знатнѣе три большія рѣки *Тунгуски*, изъ Иркутскаго намѣстничества истекающія. *Верхняя Тунгуска* выходитъ подъ именемъ *Ангары* изъ озера *Байкала*, и получаетъ имя сіе отъ устья *Илима*; продолжая теченіе свое вездѣ чрезъ каменистыя горы, имѣетъ разные и частію высокіе пороги, отъ которыхъ ходъ въ верхъ по сей рѣкѣ весьма медлителенъ; поелику при самомъ большемъ порогѣ товары обыкновенно выгружаются и суда подымаются отъ города Иркутска до озера съ великою трудностію. Сія рѣка принимаетъ большую рѣку *Оку* и *Чуну*, которая въ верхней своей части *Удою* называется. Вторая *Тунгуска* называется *подкаменною*, то есть, за горами текущею, потому что выше ея простираются отъ Лены на западъ чрезъ Енисей горы, составляющія также и пороги, кои, какъ уже выше сказано, дѣлаютъ проѣздъ по верхней Тунгускѣ въ той сторонѣ затруднительнымъ. *Нижняя*

*няя Тунгуска* беретъ свое начало близъ Киренска острога въ 15 верстахъ отъ Лены и простираетъ теченіе свое на 1500 верстъ по большой части между каменистыми горами, а потому имѣетъ много высокихъ пороговъ.

7. *Хатанга*, рѣка извѣстная по обширной губѣ своего имени, коею изливается она въ Ледовитое море, въ намѣстничествѣ Тобольскомъ. Послѣ Хатанги текутъ еще далѣе къ Ленѣ *Анабара* и *Оленекъ*, въ то же Ледовитое море впадающія.

8. *Лена*, величайшая рѣка изо всѣхъ, выходитъ изъ горъ, озеро Байкалъ съ сѣверозападной стороны окружающихъ. Берега ея каменисты и гористы, по обѣимъ сторонамъ противуположенно то луговые, то нагорные. Дно хотя песчаное, но вода въ ней отъ дождей и прибылой воды почти всегда мутная. Она течетъ въ упалую воду тихо, а въ водополь съ чрезвычайною быстриною, такъ что иногда сноситъ цѣлые острова,

и дѣлаетъ новые протоки. Пороговъ въ ней нѣтъ. Издалека до впаденія своего въ море раздѣляется рѣка сія на пять большихъ рукавовъ, далеко одинъ отъ другаго текущихъ, изъ которыхъ крайніе отстоятъ между собою почти на 10 степеней. Всего ея теченія болѣе нежели на 5000 верстъ. Изъ текущихъ въ Лену съ лѣвой стороны рѣкъ *Вилюй* есть преимущественнѣйшая, которая отъ части сама, а болѣе еще того посредствомъ впадающей въ нее съ правой стороны рѣки *Чоны*, къ нижней Тунгускѣ и побочнымъ ея рѣкамъ близко подходитъ. Съ правой стороны впадаютъ въ Лену *Киренга*, *Витимъ*, *Олекма* и *Алданъ*. *Витимъ*, подходящій близко источниками своими какъ къ восточной сторонѣ Байкала, такъ и ко впадающимъ въ Амуръ рѣкамъ, соединяется съ лѣвой своей стороны рѣкою *Цилою* съ озеромъ *Баунтомъ*, а ниже съ правой стороны рукавомъ съ озеромъ *Ороном*ъ. *Олекма*

*ма* подходитъ близко какъ своими собственными источниками, такъ и побочными своими рѣками, ко впадающимъ въ Амуръ рѣкамъ съ другой стороны узкаго хребта горъ. *Алданъ*, выходящій также по близости въ Амуръ впадающихъ рѣкъ и принимающій съ западной своей стороны *Амгу*, приближается посредствомъ двухъ текущихъ въ него съ правой стороны рѣкъ *Учура* и *Маи*, принимающей въ себя *Юдому*, къ рѣкамъ Охотскаго моря.

9. *Яна* изходитъ изъ горъ, правой берегъ Лены сопровождающихъ, и простираетъ теченіе свое на 800 верстъ въ намѣстничествѣ Иркутскомъ.

10. *Индигирка* исходитъ изъ гряды горъ, по берегу Восточнаго моря идущихъ, вбираетъ въ себя многія рѣки и простирается на 1200 верстъ длины.

11. *Колыма* выходитъ изъ той же гряды горъ и течетъ на 1500 верстъ, принимая разныя рѣки.

*Воды текущія въ Восточной Океанъ.*

V. *Восточный Океанъ* принимаетъ въ себя въ восточной Сибири съ южной и восточной стороны хребта горъ текущія рѣки, кои въ него отъ части внѣ Россійскаго владѣнія посредствомъ рѣки *Амура*, отъ части же непосредственно по Россійскому морскому берегу изливаются.

1. *Амуръ* имѣетъ главные свои источники внутри Россіи, но принимаетъ имя сіе уже по соединеніи рѣкъ *Шилки* и *Аргуни*, изъ коихъ послѣдняя изъ лежащаго на границѣ озера *Далай Нооръ* произтекаетъ, и означаетъ собою предѣлы. Шилка произходящая отъ соединенія рѣкъ *Ингоды* и *Онона*, принимаетъ въ себя съ лѣвой стороны рѣку *Нерчу*.

2. *Охота*, потому извѣстна болѣе, что по ней названъ какъ стоящей на устьѣ ея городъ, такъ и близъ лежащее море.

3. *Пенжина*, извѣстна такожде по Пенжинскому морю, получившему отъ

отъ нее свое названіе. Находится отъ рѣчки Охоты къ сѣверу.

4. *Анадырь* выходитъ изъ озера Іоанко, течетъ на 480 верстъ, между Чукотскою страною и Камчаткою, въ Восточной Океанъ.

5. *Камчатка*, на полуостровѣ сего имени, въ Восточной Океанъ впадающая.

## §. 7.

*Водныя сообщенія.*

Описавъ знатнѣйшія рѣки Россійскаго государства, остается еще показать какъ соединяютъ онѣ при помощи нѣкоторыхъ каналовъ отдаленныя моря, и доставляютъ какъ внѣшней, такъ и внутренной торговлѣ весьма удобныя водяныя сообщенія. Важнѣйшее и большее *водное сообщеніе* есть *Балтійскаго моря* съ *Каспійскимъ*, начинающееся *Невою* и идущее *чрезъ Ладожское озеро*, или еще удобнѣе съ южной сего озера стороны проведеннымъ изъ Волхова въ Неву *каналомъ*. Сей каналъ имѣющій въ длину 104 версты, въ ширину

рину 10 саженъ, а въ глубину полторы сажени, начатъ въ 1718 мъ году по причинѣ неспособнаго и опаснаго проѣзда по Ладожскому озеру, а въ 1732 мъ году окончанъ. Потомъ продолжается ходъ далѣе въ верхъ по Волхову, либо въ озеро *Ильмень*, а изъ него во *Мсту*, или проведеннымъ у Новагорода изъ *Волхова* во *Мсту* же *каналомъ*, длиною около 8 верстъ, мимо озера Ильменя. Сей каналъ доставляетъ надежнѣйшій судамъ проходъ, безъ котораго онѣ часто на озерѣ семъ долго простаивать отъ противныхъ вѣтровъ принуждены бывали. Посредствомъ двухъ каналовъ у Вышняго Волочка, длиною въ $4\frac{1}{4}$ версты, соединяется Мста со Тверцою, а сія послѣдняя впадаетъ у города Твери въ Волгу, изливающуюся по длинномъ теченіи въ Каспійское море: и такимъ образомъ оныя два моря между собою соединяются. Сіе великое водное сообщеніе достойно еще болѣе уваженія по впадающей въ Волгу съ восточной стороны рѣкѣ

къ *Камѣ*, поелику рѣка сія доставляетъ отъ хребта Уральскихъ горъ частїю сама собою, частїю же впадающими въ нее рѣками *Чусовою* и *Бѣлою* дальнее и весьма выгодное *судоходство*. Изъ верховья Камы производится судовой ходъ въ *Двину* и *Печору*, при которомъ мѣлкїя суда и нагруженные въ нихъ товары перевозятся сухимъ путемъ чрезъ составляющїй токмо нѣсколько верстъ волокъ, отдѣляющїй Каму отъ источниковъ оныхъ двухъ рѣкъ, на сѣверъ текущихъ. Понеже Уральскїй хребетъ заграждаетъ собою рѣки Сибирскїя, то перевозятъ товары обыкновенно чрезъ самое узкое онаго хребта мѣсто, находящееся между *Чусовою* и текущею по восточной сторонѣ оныхъ горъ рѣкою *Тагиломъ*, къ сей послѣдней рѣкѣ, по которой отправляются онѣ въ рѣку *Туру*, изъ *Туры* въ *Тоболъ*, а изъ Тоболя при Тобольскѣ въ *Иртышъ*. Отъ устья Тоболя ѣздятъ въ низъ по Иртышу въ *Обь*, по которой подымаясь

въ

въ верхъ, доходятъ до устья рѣки *Кета*, а по сей также въ верхъ до *Маковскаго острога*. Здѣсь прерывается сіе великое водное сообщеніе имѣющимъ 89 верстъ *волокомъ*, чрезъ которой лежитъ дорога до *Енисея*. Для проѣзда изъ Оби въ сѣверныя страны Енисея отправляются иногда въ мѣлкихъ судахъ въ верхъ по рѣкѣ *Ваху*, которая впадающею въ него рѣчкою *Волчанкою* отдѣляется отъ рѣчки *Черной*, впадающей въ рѣку *Елогуй*, только десятиверстнымъ волокомъ. Обыкновенной же водной ходъ производится изъ Енисея въ верхъ по верхней Тунгускѣ въ озеро Байкалъ, которое впадающею въ него рѣкою *Селенгою* доставляетъ судовой ходъ, для выгоднѣйшей торговли съ Китайцами, почти до южныхъ предѣловъ Россійскаго государства. По сей послѣдней рѣкѣ поднимаются суда до Петропавловской крѣпости; идущія же по ней въ низъ нагружаются уже около 20 верстъ отъ пограничной таможни Кяхты. Что-жъ каса-

касается до водянаго пути въ восточной Сибири, то нагружаются товары на Ленѣ у *Верхоленска*, и идутъ по ней въ низъ до *Якутска* или до устья *Алдана*, откуда отправляются они до *Охотска* обыкновенно сухимъ путемъ. Однакожъ ѣздятъ иногда въ сихъ странахъ до помянутаго города и весьма медлительнымъ водянымъ путемъ въ верхъ по рѣкамъ *Алдану*, *Маѣ* и *Юдомѣ*, до мѣстечка *Юдомскаго креста*, отъ котораго перевозятъ товары на рѣку *Охоту* чрезъ узкой горной хребетъ сухимъ путемъ. Напротивъ же сего идущіе чрезъ Охотскъ по симъ рѣкамъ въ нутрь государства товары могутъ доставляемы быть въ кратчайшее время и съ меньшими издержками спускаясь по тѣмъ же рѣкамъ въ низъ. Изъ Охотска производится мореплаваніе частію къ западнымъ берегамъ Камчатки, частію же и около южнаго мыса сего полуострова къ восточнымъ его берегамъ; и суда пристаютъ у *Петропавлов-*

*ской пристани.* Какъ изъ Охотска, такъ и изъ Камчатки отправляются суда къ лежащимъ между Камчаткою и Америкою островамъ, на которыхъ производится весьма выгодная звѣриная ловля и мѣновой торгъ съ островитянами, многими и богатыми мѣхами. Поелику сія мягкая рухлядь составляетъ важнѣйшій предмѣтъ Россійскаго торгу съ Китайцами на Кяхтѣ, то могла бы оная привозима быть кратчайшимъ путемъ и меньшими издержками по рѣкѣ Амуру близко къ оной таможнѣ, еслибъ Россія въ заключенномъ предъ симъ торговомъ договорѣ отъ судоходства по сей рѣкѣ не отказалась.

Гла-

# Глава II.

## *О качествахъ земли и произведенiяхъ государства.*

### §. 8.

*Мѣстоположенiе, спойство земли и климатовъ.*

Какъ природа раздѣлила Россiю на двѣ великiя половины Уральскими горами, которыя простираяся отъ сѣверныхъ береговъ, противъ Новой земли лежащихъ, на югъ всего болѣе нежели на 2000 верстъ, идутъ между устьевъ Оби и Печоры, имѣя по западную свою сторону рѣки Каму, Колву, Часовую, Ай и Бѣлую, а по восточную Тавду, Суру, Уй и Уралъ, которую послѣднюю рѣку пересѣкши подъ названiемъ горъ Губерлинскихъ уходятъ между вершинами рѣки Ори и вершиною Ембы въ степи Киргизъ Кайсацкiя: то и мы послѣдуя сему естественному раздѣленiю, опишемъ мѣстоположенiе, качество земли и климатовъ во первыхъ въ той половинѣ Россiи,

которая находится по западную сторону горъ Уральскихъ, а потомъ и другую, находящуюся по восточную сторону сихъ горъ, или такъ называемую Сибирь.

*Сѣверная часть первыя полови-ны*, т. е. лежащая по западную сторону горъ Уральскихъ, простирающаяся отъ 57й степени къ полярному кругу, по большей части лѣсиста, камениста и болотна, имѣетъ примѣтную покатость къ Бѣлому и Ледовитому морю, отъ чего подвержена будучи весьма сильнымъ сѣвернымъ вѣтрамъ, имѣетъ климатъ суровой, и къ земледѣлію, чемъ ближе къ сѣверу, тѣмъ менѣе способна. Въ полярномъ поясѣ не допускаетъ стужа расти высоко деревьямъ, по чему и находятся по близости Сѣвернаго океана только низкія ивы и кустарники. Столь же каменисты, болотисты и безлѣсны острова Новой земли и другіе внутри полярнаго круга на Сѣверномъ океанѣ лежащіе. Другая полоса сея половины,

нахо-

находящаяся между 57 и 50 степенями широты, изобилуетъ какъ лѣсами, такъ и пахатными полями. Все пространство по теченію Волги вообще весьма хлѣбородно; и хотя отъ возвышенныхъ окрестностей Москвы къ Казани и къ Смоленску земля къ произведенію нѣжныхъ плодовъ и не очень годна, но простирающаяся отъ сихъ же возвышеній на югъ, какъ то отъ Воронежа, Тамбова, Пензы и Синбирска до начала степей, по причинѣ теплаго и благоразтвореннаго воздуха, даже и къ произведенію самаго винограда способна, имѣя пошву по всюду плодоносную, изъ чернозема состоящую, на которой всякой хлѣбъ родится безъ навозу. Полоса лежащая въ сей половинѣ далѣе 50 ти степеней къ югу, заключающая въ себѣ Малороссію, намѣстничества Екатеринославское и Харковское, и южную страну земли Донскихъ Козаковъ, составляетъ самое изобильнѣйшее пространство. Таврическая

область имѣетъ по большой части мѣстоположеніе ровное, ибо отъ Днѣпра до Салгира простираются непрерывныя ровнины. Отъ Салгира же къ югу мѣстоположеніе сіе перемѣняется въ гористое, и начинающіяся подъ Карасу Базаромъ горы продолжаются по перегъ полуострова до самаго моря. Земля на всѣхъ сихъ равнинахъ состоитъ изъ желтаго глинистаго материка смѣшеннаго на поверхности съ черноземомъ, который во многихъ мѣстахъ изобильно производитъ кормовыя для пастьбы скота травы, способствуетъ хлѣбопашеству и другимъ насажденіямъ; но около Перекопа и по берегу Сиваша наполнена солончаками, дѣлающими ее безплодною. Между горами же въ долинахъ земля по всюду тучна, глиниста или опочиста. Лѣсу на всѣхъ равнинахъ нигдѣ не находится; но на горахъ нѣтъ въ немъ недостатку. Гористыя мѣста отмѣняются вообще пріятнымъ своимъ положеніемъ, множествомъ садовъ

съ

съ наилучшими плодами и изяществомъ водъ своихъ. Климатъ во всей Таврической области, изключая мѣстъ въ- доль Сиваша лежащихъ, здоровой, умѣренный и пріятный. Далѣе отъ моря Азовскаго къ Каспійскому и въ окрестности между Волгою и Ураломъ до рѣки Embы, всѣ плоскія мѣста имѣютъ землю песчаноглинистую и весьма сухую, слѣдовательно къ земледѣлію неудобную. Сія сухость земли произходитъ отъ того, что степи сіи, выключая только берега большихъ рѣкъ, совсѣмъ безлѣсны, и великія пространства оныхъ никакихъ рѣкъ не имѣютъ. Сверхъ того весьма соленая земля сихъ степей произращаетъ по большей части только соленыя травы, изъ согнившія которыхъ хотя и дѣлается нѣсколько чернозему, но сей сносится вѣтрами съ ровныхъ мѣстъ въ пологости, отъ чего почти въ однихъ токмо сихъ пологостяхъ и растетъ хорошая трава; вся сія земля годна однако для наз-

бы стадъ, къ сѣянію табаку, и нѣкоторыхъ красильныхъ травъ съ помощію поливанія. Почва земли по берегамъ Терека опять нарочито хлѣбородна и плодоносна. Лѣсовъ по рѣкамъ Тереку, Малкѣ, Кумѣ и окрестъ Ставрополя довольно.

*Другая половина*, находящаяся по восточную сторону Уральскихъ горъ, или такъ называемая *Сибирь*, окружена съ южной стороны высокими порубежными Сибирскими горами, выходящими изъ степи Киргизъ Кайсацкой, которые соединяются въ продолженіи своемъ со многими другими хребтами горъ изъ Зюнгоріи къ нимъ подошедшими, и составляютъ границу Россіи до самаго Восточнаго океана. Вся сія страна отъ самаго Уральскаго хребта и южныхъ пограничныхъ горъ наклоняется нечувствительною покатостью къ Ледовитому морю. Сія наклонность есть главнѣйшая причина жестокой въ Сибири стужи, которая особливо тѣмъ умножается, что

что лежащіе къ югу высокіе горные хребты не пропускаютъ туда теплыхъ южныхъ вѣтровъ, а Уральскія горы даже и тихимъ западнымъ вѣтрамъ проходить туда препятствуютъ. Вся Сибирь по берегамъ Ледовитаго моря до 68 й степени лежитъ на мховыхъ болотахъ, кои были бы непроходимы, естлибъ ледъ подъ ними не оставался, которой не больше какъ на четверть аршина растаяваетъ; здѣсь нѣтъ никакихъ деревьевъ, а растетъ только низкой ивовой сланецъ, и нѣкоторой другой кустарникъ. Къ безлѣснымъ берегамъ полярныхъ земель наносятся часто великіе костры лѣсу; чему причиною есть то, что между лѣсистыми берегами текущія рѣки матерой земли вымываютъ и уносятъ при наводненіи своемъ деревья въ море, которое потомъ оныя на берега тѣхъ земель выкидываетъ. Отъ 68 й степени въ доль хребта Уральскихъ горъ на югъ Сибирь покрыта дремучими

лѣсами, большею частію болотистыми до 54ой степени. Сѣверная часть пространства, идущаго между Иртышемъ и Обью до Алтайскихъ горъ, подъ именемъ *Барабинской степи*, напаяема рыбными озерами, наполнена многими березовыми рощами, и весьма удобна къ земледѣлію; но по южной части сея степи, а особливо отъ Омска въ верхъ по Иртышу, и по Ишиму до рѣки Вагая, распространяются большею частію или песчаныя или соленыя степи, неспособныя къ земледѣлію, кои вообще съ преждеописанными отъ Каспійскаго моря къ сѣверу лежащими степями сходствуютъ. По Вагаю, по нижней части Тоболя, по Исету, Туру и до Тавды находится опять плодоносная ровнина. Къ сѣверу сихъ плодоносныхъ ровнинъ между рѣкою Иртышемъ, Обью и Енисеемъ пошла страна, состоящая изъ густыхъ лѣсовъ, и во многихъ мѣстахъ изъ непроходимыхъ болотъ: но на югъ между Обью и

Ени-

Енисеемъ при рѣкахъ Чулымѣ, Томѣ, Абаканѣ и другихъ, находятся весьма плодоносныя, лѣсами поросшія, и водою изобильныя нагорныя ровнины, которыя почти до 58й степени широты къ сѣверу простираются. Тутъ около Барнаула, подъ 53 степенемъ на полѣ низкой, закрытой отъ сѣвера, сѣверовостока и сѣверозапада дремучими лѣсами и вышинами, сопровождающими рѣку Томъ, растворенїе воздуха столь бываетъ тепло, что былїя въ нищу употребляемыя, каковыхъ нигдѣ въ другихъ мѣстахъ Сибири не садятъ, растутъ очень хорошо, и даже арбузы на вольномъ воздухѣ совершенно созрѣваютъ, хотя въ двухъ степеняхъ далѣе къ югу, но въ мѣстахъ наклоненныхъ къ сѣверу, и при подошвѣ горъ Алтайскихъ, никакъ созрѣвать они не могутъ. По восточную сторону Енисея, гдѣ и самой большой хребетъ начинаетъ распространяться по всей южной Сибири, все покрыто дремучими

чими лѣсами до Байкала, но почва вездѣ весьма плодоносна и къ земледѣлію способна. Страна на востокъ Байкала лежащая наполнена хребтами высокихъ первобытныхъ горъ съ крупными и неудобъ восходимыми каменными верхами: удолія ихъ и пологія подгорія удобны къ земледѣлію. Въ ней растутъ травы свойственныя Азіи, и обитаютъ звѣри, птицы и рыбы въ другихъ Сибирскихъ мѣстахъ неизвѣстныя. Примѣчанія достойно въ сихъ странахъ, что въ удоліяхъ, лежащихъ отъ рѣки Уды до самой Кяхты, и между рѣками Онономъ и Аргуномъ, окруженыхъ горами защищающими ихъ отъ сѣверныхъ вѣтровъ, снѣгъ сходитъ въ Мартѣ и Апрѣлѣ, поля покрываются зеленью, первыя весенніе былія разцвѣтаютъ, и деревца начинаютъ распускаться, между тѣмъ какъ на сѣверной сторонѣ сихъ удолій за горами, на такой же хрящеватой и песчаной почвѣ снѣгъ лежитъ обыкновенно во весь мѣсяцъ

Май,

Май, и прозябенїя не прежде начинаются, какъ около Іюня мѣсяца. Край восточной Сибири отъ Лены до моря подобенъ сѣверной полосѣ первой половины и къ пашнѣ неспособенъ. Камчатка, хотя и за 55 степень досязаетъ, но сѣверныя бури, доходящїя туда безпрепятственно чрезъ безлѣсныя, каменистыя и болотныя земли Чукчей, также и восходящїе на нее съ двухъ сторонъ морскїе туманы, удѣляютъ тамошнему климату своея суровости; такъ что рѣдко случается, чтобъ рожь могла созрѣть совершенно и на самыхъ выгоднѣйшихъ мѣстоположенїяхъ. По сей же самой причинѣ и сѣверные Курильскїе острова съ Алеутскими, ни чемъ отъ сѣвера не закрытые, совсѣмъ безлѣсны, и подвержены суровой, сырой и холодной погодѣ. Изъ описанїя сего состоянїя климата въ Сибири можно заключить, что начиная отъ восточной страны горъ Уральскихъ до рѣки Лены большая часть Сибири

ри до 60й степени широты пользуется плодоносіемъ всего къ жизни потребнаго; но полоса лѣсистая сѣверная до Ледовитаго моря, и весь край отъ Лены далѣе къ востоку простирающійся неспособенъ къ прозябенію житъ и другому скотоводству, кромѣ оленей. При семъ нужно упомянуть, что въ Кавказскихъ горахъ, а сильнѣе еще въ Алтайскихъ и около озера Байкала, случаются иногда землетрясенія, кои въ послѣдней сторонѣ по близости озера бываютъ всѣхъ сильнѣе. Отъ Амура и въ верхъ по Ленѣ до Витима примѣтны оныя только слегка; но гораздо сильнѣе случаются при Охотскихъ морскихъ берегахъ, гдѣ сопровождаемы будучи морскими бурями, еще страшнѣе дѣлаются. Въ Камчаткѣ, особливо же по восточному и сѣверному ея берегу, случались иногда весьма жестокія и столь опустошительныя землетрясенія, что не малыя мѣста морскихъ береговъ въ море опустились, другія же

напротивъ того возвысились холмами, а по близости береговъ новые камни изъ воды показались. Таковыя землетрясенїя часто бываютъ на Курильскихъ и Алеутскихъ островахъ. На восточномъ Камчатскомъ берегу, по большой же части близъ рѣки Камчатки, и на упомянутыхъ только теперь островахъ, лежащихъ какъ къ югу, такъ и востоку отъ сего полуострова, находятся также многїя отъ части дымящїяся, отъ части же иногда и пламя выбрасывающїя *огнедышущїя горы*.

Великая различность земли и климатовъ различныхъ странъ Россїйскаго государства представляетъ вниманїю нашему *множество разновидныхъ предмѣтовъ трехъ царствъ природы*.

§ 9.

1. О царствѣ прозябаемомъ.

*Хлѣболашество* въ средней полосѣ первой половины, разсуждая вообще, весьма выгодно, поелику оно вездѣ *Хлѣболашество.*

ри до 60й степени широты пользуется плодоносіемъ всего къ жизни потребнаго; но полоса лѣсистая сѣверная до Ледовитаго моря, и весь край отъ Лены далѣе къ востоку простирающійся неспособенъ къ прозябенію житъ и другому скотоводству, кромѣ оленей. При семъ нужно упомянуть, что въ Кавказскихъ горахъ, а сильнѣе еще въ Алтайскихъ и около озера Байкала, случаются иногда землетрясенія, кои въ послѣдней сторонѣ по близости озера бываютъ всѣхъ сильнѣе. Отъ Амура и въ верхъ по Ленѣ до Витима примѣтны оныя только слегка; но гораздо сильнѣе случаются при Охотскихъ морскихъ берегахъ, гдѣ сопровождаемы будучи морскими бурями, еще страшнѣе дѣлаются. Въ Камчаткѣ, особливо же по восточному и сѣверному ея берегу, случались иногда весьма жестокія и столь опустошительныя землетрясенія, что не малыя мѣста морскихъ береговъ въ море опустились, другія же

на-

напротивъ того возвысились холмами, а по близости береговъ новые камни изъ воды показались. Таковыя землетрясенія часто бываютъ на Курильскихъ и Алеутскихъ островахъ. На восточномъ Камчатскомъ берегу, по большой же части близъ рѣки Камчатки, и на упомянутыхъ только теперь островахъ, лежащихъ какъ къ югу, такъ и востоку отъ сего полуострова, находятся также многія отъ части дымящіяся, отъ части же иногда и пламя выбрасывающія *огнедышущія горы*.

Великая различность земли и климатовъ различныхъ странъ Россійскаго государства представляетъ вниманію нашему *множество разновидныхъ предметовъ трехъ царствъ природы*.

§ 9.

I. О царствѣ прозябаемомъ.

*Хлѣболашество* въ средней полосѣ первой половины, разсуждая вообще, весьма выгодно, поелику оно везъ- *Хлѣболашество.*

дѣ

дѣ для удовольствованія тамошнихъ жителей потребнымъ количествомъ плодовъ достаточно; а сверхъ того нѣкоторыя страны, особливо же по Волгѣ и нижнимъ мѣстамъ Камы, такжде и западныя земли не токмо вспомоществуютъ изобиліемъ своимъ южнымъ и сѣвернымъ безхлѣбнымъ странамъ сего государства, но еще производятъ его и со излишествомъ для отпуска въ чужія земли по Балтійскому и Бѣлому морю. Въ сѣверной Россіи не можетъ хлѣбопашество частію по причинѣ болотной, лѣсистой и каменистой земли, либо со всемъ, или по меньшей мѣрѣ съ выгодою быть производимо, когда уже и въ полуденныхъ мѣстахъ сѣверной Двины частымъ неурожаямъ подвержено. Въ южныхъ сторонахъ Дона и Волги и лежащихъ между ими мѣстахъ хотя и находятся по рѣкамъ изрѣдка весьма хорошія пахотныя земли, однакожъ говоря вообще, препятствуютъ тамошнему хлѣбопашеству сухое свойство

ство земли и сухой климатъ. Таврическій Херсонисъ и Кавказскія горы имѣютъ на изрядныхъ своихъ горныхъ плоскостяхъ и рѣчныхъ низменностяхъ много земли для прибыточнаго землепашества, по чему помянутой полуостровъ доставлялъ еще съ давняго времени изобильную въ хлѣбѣ помощь Турецкимъ землямъ при Черномъ морѣ. Съ восточной стороны Волги производится небольшое только землепашество по ея берегу, наводняющемуся отъ ея разлитія, и въ нижнихъ мѣстахъ, и на островахъ ея; при чемъ также упражняются въ ономъ нѣсколько и Татары, кочующіе между Кубанью и Дономъ при Азовскомъ морѣ. Въ прочемъ же обширныя соленыя степи, простирающіяся отъ Дона къ южнымъ продолженіямъ Уральскихъ горъ, остаются безъ землепашества. Къ востоку отъ Уральскихъ горъ къ южной соленой и сухой степи по обѣимъ сторонамъ Иртыша нѣтъ также

никакого земледѣлія; остальная же южная часть Сибири, по западную сторону Енисея, имѣетъ во многихъ мѣстахъ до 58° широты изрядныя пахотныя земли, изъ которыхъ особливо по степямъ при Вагаѣ, Тоболѣ, Исетѣ и по нижней части Тавды, по привольнымъ мѣстамъ при рѣкахъ Томѣ и Чулымѣ, также при Абаканѣ и Красноярскѣ суть плодороднѣйшія. При Иртышѣ до его устья, а при Оби до города Нарыма, по возвысившейся на нѣсколько верстъ внутрь отъ оныхъ рѣкъ сухой и песчаной землѣ производится небольшое землепашество; при Енисеѣ оканчивается оно у города Енисейска. Въ восточной Сибири, по лежащимъ къ западу и югу мѣстамъ не далеко отъ Байкала, и около его на юговостокъ по горнымъ долинамъ и рѣчнымъ низменностямъ находятся изрѣдка хорошія пахотныя земли. По Ленѣ доходитъ землепашество только до рѣки Олекмы, далѣе же къ востоку

по

по Амгѣ, Уду и другимъ рѣкамъ, въ заведенныхъ Россійскихъ селеніяхъ, по причинѣ каменистой и холодной болотистой земли, также оно маловажно, поелику тамъ его только по нѣкоторымъ теплымъ долинамъ съ нуждою производятъ. По близости Охотскихъ морскихъ береговъ дѣлали прежде холодные морскіе туманы и вѣтры всѣ покушенія къ земледѣлію тщетными; однакожъ въ новѣйшія времена были оныя въ Камчаткѣ нѣсколько удачнѣе и рожь иногда созрѣвала.

## § 10.

*Поварен-ныя и другія къ пищу потребныя растѣнія.*

Изъ травъ и злаковъ огородныхъ родится въ Россіи почти вездѣ *капуста*, *рѣпа*, *морковь*, *свекла*, *огурцы*, *тыквы*, *лукъ*, *чеснокъ*, *редька* и *хренъ*; сверхъ коихъ въ садахъ по большимъ городамъ находятся не только всякія поваренныя, но и различныя другія потребныя въ пищу садовыя растѣнія. Полезное произрастѣніе *земляныхъ яблоковъ* вве-

дено въ новѣйшія времена во многія мѣста сего государства; онѣ родились хорошо даже и въ самой Камчаткѣ, да и при Охотскихъ морскихъ берегахъ испытаны. *Дыни* и *арбузовъ* вырощается великое множество въ теплыхъ мѣстахъ по степямъ при Черномъ и Каспійскомъ морѣ. Въ сихъ южныхъ сторонахъ производится также и *горчица*, *стручковой перецъ* или *красная горчица*. Въ нѣкоторыхъ южныхъ сторонахъ по Днѣпру, Волгѣ и другимъ рѣкамъ родится сама собою весьма хорошая *спаржа* или *лодчесъ*, а по Алтайскимъ горамъ дикорастущей *чеснокъ* находится. Еще Россія изобилуетъ многими родами грибовъ, въ пищу употребляемыми.

## § 11.

*Виноградъ.* *Произращеніе винограда* по теплымъ мѣстамъ Таврическихъ горъ еще въ давнихъ временъ приносило великія выгоды. Растущій на мѣловыхъ

ловыхъ холмахъ по нижнимъ мѣстамъ Дона и по берегамъ Терека доставляетъ множество ягодъ; да и при Астрахани разводится уже онъ съ начала 17го столѣтія. На Дону дѣлаютъ изъ онаго изрядное вино, котораго доброту лучшимъ присмотромъ можно еще возвысить. Въ Кіевѣ, Воронежѣ, и другихъ мѣстахъ южнозападной Россіи или Украйны содержатъ виноградъ въ садахъ только для ягодъ, которыя отправляютъ также оттуда, а по большей части изъ Астрахани, и въ сѣверные города Россійскаго государства.

§ 12.

*Плодоносныя деревья.*

Обыкновенныя плодоносныя деревья какъ то *яблони*, *груши*, *вишни* и *сливы*, растутъ почти вездѣ въ средней полосѣ Россіи; а особливо же хорошіе роды оныхъ находятся по Днѣпру къ Польской границѣ въ такъ называемой малой Россіи. Сіи деревья растутъ также по мно-

гимъ мѣстамъ и южной полосы Россіи, до западной стороны Уральскихъ горъ. Въ сѣверной же Россіи произращеніе сего овощу не можетъ почитаться повсемѣстнымъ и выгоднымъ, а Сибирь даже и въ самыхъ южныхъ своихъ сторонахъ, по причинѣ долговременныхъ весеннихъ морозовъ, никакихъ плодоносныхъ деревъ не производитъ. *Персики, алрикосы* и *каштаны* ростутъ во многихъ мѣстахъ къ западу отъ Уральскихъ горъ, откуда какъ сей, такъ и вышеупомянутой обыкновенный овощъ свѣжей, сушеной, или вареной въ патакѣ и сахарѣ въ сѣверныя мѣста Россіи пересылается. *Миндальныя деревья* могутъ расти по нижней сторонѣ Дона. Кавказскія горы производятъ какъ *смоковницы*, такъ и *гранатовыя* деревья на открытыхъ мѣстахъ, однакожъ послѣднія плода не приносятъ. Здѣсь умалчивается о многихъ, въ разныхъ мѣстахъ государства домашнихъ, дикихъ *плодоносныхъ* деревъ-

яхъ

*яхъ и ягодныхъ кустахъ*, кои оставляются естественной исторіи. Однакожъ не пристойно упомянуть изъ нихъ о растущемъ по средней Россіи въ великомъ множествѣ *орѣшникѣ*, изъ ядеръ котораго бьютъ масло; о *бобовникѣ*, называемомъ также *персикомъ* или *Калмыцкими орѣхами*, растущемъ по южнымъ степямъ Россіи до Иртыша, и годномъ какъ для выбиванія изъ него масла, такъ и дѣленія чрезъ него водки; и наконецъ о свойственномъ только южнымъ Сибирскимъ сторонамъ *гороховникѣ*, коего длинныя стручья и листъ для скота полезны, а въ случаѣ нужды горохъ и люди въ пищу себѣ употреблять могутъ.

## § 13.

Употребленіе лѣсовъ.

Преимущественнѣйшее употребленіе лѣсовъ состоитъ изъ *сосны*, растущей по всей сѣверной и въ части южной Россіи, и доставляющей отмѣнныя строевыя деревья, мач-

шы и лучшіе для горныхъ заводовъ уголья. *Листвяница* находящаяся по Уральскимъ горамъ и по всей гористой Сибири, идетъ для прочности своей въ строеніе на Уральскихъ горныхъ заводахъ, у города же Архангельскаго, гдѣ растетъ она особливо хорошо при рѣкѣ Пинегѣ, употребляютъ ее только для строенія военныхъ кораблей; да и по Охотскимъ и Камчатскимъ морскимъ берегамъ также суда изъ нея строятъ. Сверьхъ того вытапливается изъ дерева сего извѣстная смола подъ именемъ *Венеціанскаго терпентина*, а изъ сердца его хорошая *камедь* добывается. Нарастающая по деревьямъ симъ *Листвяничная губка*, употребляемая въ лѣкарство, вывозится также изъ Архангельскаго. Въ числѣ домашнихъ Россійскихъ деревъ находятся по Уральскимъ горамъ *Сибирскіе кедры*, коихъ орѣхи по всему государству развозятъ. Помянутыя деревья, особливо же *сосна*, а при томъ также *ель* и *лихта*, упо-

употребляются къ добыванію густой и жидкой смолы, особливо въ сѣверной Россіи, изобилующей въ сосновыхъ лѣсахъ; и для того, какъ изъ Выборга такъ и изъ города Архангельскаго много жидкой и густой смолы вывозится. *Дубъ*, потребный наиболѣе для корабельнаго строенія, растетъ только мѣстами въ средней Европейской Россіи по пространнымъ лѣсамъ; къ востоку же отъ Уральскихъ горъ находится дерево сіе только въ южновосточной сторонѣ Байкала. *Береза* почитается полезнѣйшимъ деревомъ въ средней Европейской Россіи для дровъ, а строевымъ въ южной Сибири. Изъ бересты сего дерева, особливо же по Камѣ и въ нѣкоторыхъ мѣстахъ Сибири дѣлаютъ деготь, отъ котораго юфти получаютъ отмѣнную прочность и особенной запахъ. Изъ березовыхъ вѣтвей вяжутъ метлы и веники; березовой же сокъ или березовица есть какъ здоровой, такъ и пріятной напитокъ.

*Липа* растетъ по всей сѣверной и средней Россіи, и въ Сибири до Енисея. Изъ исподней ея коры или лубу дѣлаютъ во многихъ Россійскихъ мѣстахъ превеликое множество *рогожъ* и *цыновокъ*, которыя частію внутри государства сего расходятся, частію же и не послѣдней иностранной торгъ составляютъ, а изъ коры молодыхъ липъ плетутъ деревенскіе жители *лапти*, и носятъ ихъ вмѣсто кожаной обуви. Во многихъ Россійскихъ мѣстахъ жгутъ изъ лѣсовъ *поташъ*, который важной предметъ иностранной торговли составляетъ.

§ 14.

*Другія произведенія изъ царства растеній.*

Между прочими важными произведеніями, къ сельскому домостроительству принадлежащими, есть *конопля*, сѣемая какъ въ большей части Европейской Россіи, выключая только сѣверную ея полосу, такъ и въ нѣкоторыхъ мѣстахъ южной Си-

Сибири. Съ отмѣннымъ успѣхомъ возращается она по плодоноснымъ землямъ къ югу отъ Финскаго залива и Балтїйскаго моря, около Двины, Чудскаго озера и впадающихъ въ нихъ рѣкъ и по мѣстамъ, напаяемымъ вершиною Днѣпра и его рѣкъ побочныхъ. *Пенька*, дѣлаемая изъ нея парусина, канаты, веревки и проч. также конопляное сѣмя и выбиваемое изъ него масло составляютъ знатный предмѣтъ Россїйскаго торгу. *Ленъ* сѣютъ во многихъ мѣстахъ средней полосы первой половины и въ нѣкоторыхъ сторонахъ южной Сибири. Ленъ, полотны и льняное сѣмя суть важные торговые предмѣты. Льнянаго масла не много изъ Россїи отпускается, но иностранцы сами его изъ покупаемыхъ сѣмянъ выбиваютъ. *Хлопчатая бумага* выращается нынѣ только по берегу Терека въ небольшомъ количествѣ: по чему и привозятъ ее въ Россїю изъ другихъ государствъ въ хлопьяхъ, для передѣлыванїя на

Рос-

Россiйскихъ фабрикахъ, но еще болѣе того получаются оттуда готовыя бумажныя матерiи. *Табакъ* сѣютъ наиболѣе по лежащимъ около средины Днѣпра мѣстамъ и около впадающихъ въ него рѣкъ. Его продаютъ, по большей части неприготовленной, иностранцамъ. *Хмѣль* растетъ по многимъ мѣстамъ первой половины Россiи, также по верхней части Иртыша и Енисея дикой, въ иныхъ же сторонахъ и сѣянной. Изъ великаго множества различныхъ соляныхъ растѣнiй по лежащей къ сѣверу отъ Каспiйскаго и Чернаго моря степи, дѣлаютъ кочующiе между Волгою и Дономъ Калмыки и живущiе по Тереку Татара *соду*, которую первые подъ именемъ *калакара*, а другiе подъ названiемъ *саребарака* отпускаютъ въ Астрахань на мыльные заводы. Немалое количество сей щелочной соли, употребляемой для чищенiя стекла, шерсти и другихъ надобностей, привозится еще сюда съ Испан-

панскихъ и Французскихъ морскихъ береговъ, гдѣ нарочно засѣваемая земля соленыя травы производитъ. *Марена* и *шафранъ* растутъ по Кавказскимъ горамъ и около Терека сами собою. Различныя другія дикія растѣнія употребляются для обыкновеннаго крашенія. Между многими въ Россійскомъ государствѣ дикими и по цѣлебной силѣ своей уважаемыми растѣніями достойны отмѣнаго примѣчанія два рода *ревеня*, изъ которыхъ первой по нижнимъ сторонамъ Урала, а другой по южнымъ Сибирскимъ горамъ находится. Коренья послѣдняго рода собираются иногда по Саянскимъ горамъ для употребленія въ Россійскихъ госпиталяхъ. Лучше сего домашняго ревеня тотъ, которой получаютъ посредствомъ Китайскаго пограничнаго торгу изъ подвластной Китайцамъ малой Бухаріи. Сего лучшаго рода ревеня отпускается немалое количество изъ Россіи въ другія Европейскія земли, поелику привози-

мый

мый Европейскими мореплавателями изъ южной Азіи ревень отъ долгаго морскаго пути много силы своей теряетъ. Есть также и другія различныя дикія растѣнія, извѣстныя и употребительныя у простаго народа въ лѣкарство отъ разныхъ припадковъ и болѣзней.

## II. Царство животныхъ

пространнаго Россійскаго государства уважается особливо слѣдующими предмѣтами.

### §. 15.

Скотоводство. *Скотоводство* составляетъ во всемъ умѣренномъ поясѣ государства, купно съ землепашествомъ, главный предмѣтъ сельскаго хозяйства, да и въ большей части южной полосы и полярныхъ странъ многіе кочевые народы имѣютъ отъ него главнѣйшее, а иногда почти и единственное свое пропитаніе. *Верблюдовъ* держатъ въ Таврическомъ Херсонисѣ,

въ

въ кочевьяхъ по южнымъ степямъ между Дономъ и Иртышемъ и за Байкаломъ. Обыкновенный оныхъ родъ есть двугорбой, одногорбыхъ же меньше тамъ находится. Верблюды служатъ кочующимъ народамъ съ отмѣнною пользою вьючнымъ скотомъ при перемѣнѣ ихъ кочевья. Мясо и молоко сихъ животныхъ употребляется въ пищу; изъ послѣдняго дѣлается также весьма вкусной и крѣпкой напитокъ. Шерсть ихъ пригодна для войлоковъ, подушекъ и тюфяковъ, и переработывается также въ камлоты и тонкія сукна. *Лошади* водятся по всей средней полосѣ Россійскаго государства изрядно; обыкновенныя возовыя лошади не малую доброту имѣютъ въ своей прочности; между лошадьми кочевыхъ народовъ имѣющихъ многочисленныя стада бываютъ отмѣнно хорошіе бѣгуны; но Кавказскія лошади превосходятъ оба оные рода несравненно красивымъ ростомъ и складными статями. Кочующіе народы и мно-

гія

гія Татарскія поколѣнія ядятъ лошадиное мясо и дѣлаютъ изъ кобылья молока сытной напитокъ, а сверхъ того гонятъ горячее вино. Выдѣланныя лошадиныя кожи употребляются скудными кочевыми народами на платье, а сверхъ того отвозятся и въ Астрахань на дѣланіе *шагрена*, и отъ части отправляются въ Персію для такого же употребленія. *Ословъ* держатъ въ Тавріи и по Кавказскимъ горамъ, также около Оренбурга и по нѣкоторымъ другимъ пограничнымъ мѣстамъ, куда завозятъ ихъ торгующіе Бухарцы. *Рогатой скотъ* ведется хорошо по всей умѣренной Россіи, но въ сѣверной части онъ мѣлокъ; по южнымъ сторонамъ Сѣверной Двины разведенъ Голландской, называемой Холмогорскимъ, которой шамъ нарочитой ростъ имѣетъ. Тучныя пастивы пограничныхъ земель съ Польшею и Европейскою Турціею производятъ самой крупной рогатой скотъ, откуда пригоняются

ся

ся быки въ большіе Россійскіе города, а соленое ихъ мясо отпускается въ иностранныя государства. Также и во всей южной полосѣ Россіи имѣетъ скотъ нарочитую величину какъ у доможиловъ, такъ и у кочующихъ народовъ. *Говяжье сало* и *Юфти*, или другимъ образомъ выдѣланныя *кожи*, составляютъ важную внутреннюю и прибыточную иностранную торговлю. По нѣкоторымъ мѣстамъ южной Европейской Россіи и по Кавказскимъ горамъ держатъ также и *буйволовъ*. Между скотомъ кочующихъ отъ Байкала къ югу Монгольцовъ бываютъ иногда свойственные южновосточной Азіи *буйволы съ лошадинымъ хвостомъ*. Сіи длинные и шелку подобные хвосты, особливо же бѣлаго цвѣта, употребляются во многихъ восточныхъ земляхъ при войскѣ знаменами и также при другихъ великолѣпныхъ обрядахъ. *Овцы* ведутся въ Россіи, особливо же въ средней и въ южной весьма хорошо; но въ полярныхъ стра-

нахъ и восточной Сибири за рѣку Киренгу развести ихъ не возможно. Обыкновенный мѣлкій родъ овецъ производитъ шерсть жесткую и только для простыхъ суконъ годную. Кочующіе по южнымъ степямъ Россійскаго государства народы имѣютъ многотысячныя стада овецъ, отличающихся толстыми къ обѣимъ голяшкамъ свислыми хвостами или курдюками, большими ушьми, кругло выгнутыми головами и величиною, такъ что онѣ пудъ по 5 вѣсу имѣютъ. Изъ весьма грубой шерсти сихъ овецъ можно только валять войлоки, которыхъ въ южной полосѣ кочующіе народы весьма много для кибитокъ своихъ и другихъ надобностей употребляютъ, и дѣлать толстыя сукна. Овечье мясо есть обыкновеннѣйшая пища сихъ народовъ, великое же множество овецъ, пригоняемыхъ ими, а особливо Киргизцами и Калмыками на Россійскія мѣновыя торги, доставляетъ простыя шубы и немалое количество сала, употребляемаго какъ

для

для внутренняго, такъ и иностраннаго торгу. *Ягнячьи овчинки* или мерлушки тамошнихъ мѣстъ почитаются, по красивозавивающейся ихъ шерсти, дорогою мягкою рухлядью, и видомъ весьма сходствуютъ они со главными и въ Россiйскомъ торгу извѣстными *Бухарскими овчинками*. Самый лучшiй въ Россiи родъ овецъ есть такъ называемый *черкасскiй*, выведенный съ Кавказскихъ горъ въ южныя мѣста Европейской Россiи во время Персидскаго похода Государя ПЕТРА ВЕЛИКАГО, и отличающiйся длинными хвостами и лучшею шерстью. Но какъ присмотръ за сими овцами находится въ великомъ небреженiи, то получаетъ Россiя всякiя тонкiя сукна и разные шерстяные товары чрезъ иностранную торговлю. *Ягнячьи овчинки* сихъ овецъ называются въ Россiйской торговлѣ *Украинскими*. *Олени* водятся дикiе вездѣ въ полярныхъ сторонахъ, также въ восточной Сибири и по горамъ южной ея границы;

гораздо болѣе живетъ ихъ по сѣвернымъ мысамъ Сибирскимъ и по необитаемымъ островамъ Новой земли. Жители тѣхъ мѣстъ, кромѣ Камчадаловъ, содержатъ ихъ у себя вмѣсто домашняго скота великими стадами, который всѣ ихъ нужды исправляетъ. Лопари и Тунгузы ихъ доятъ, и дѣлаютъ изъ молока ихъ сыръ; напротивъ того Самоѣды, Коряки и другіе народы употребляютъ ихъ только вмѣсто лошадей, какъ для перевозу тяжестей, такъ и для ѣзды на ловлю дикихъ оленей и другихъ звѣрей. Кожи ихъ употребляютъ они на покрышку своихъ шалашей и на платье, а жилы на шитье вмѣсто нитокъ. *Свиньи* ведутся вездѣ въ средней Россіи, но только не у Татаръ, кои ихъ за нечистой скотъ почитаютъ, и такожде нѣтъ ихъ у кочующихъ народовъ. Въ умѣренномъ поясѣ Россіи есть дикія свиньи или кабаны. *Щети*, употребляемая на щетки, составляетъ немаловажный товаръ,

изъ

изъ Россійскихъ морскихъ пристаней отпускаемый. По Китайской границѣ находятся, сверьхъ обыкновеннаго рода, свиньи свойственныя также и южновосточной Азіи, съ короткими ногами, и отвислымъ брюхомъ. *Собакъ* содержатъ почти всѣ Россійскіе жители для охраненія домовъ своихъ и звѣриной ловли, выключая только нѣсколькихъ народовъ сѣверовосточной Сибири и восточныхъ островитянъ; въ нѣкоторыхъ же сѣверныхъ сторонахъ Сибири, а особливо по восточной сторонѣ оной при Охотскомъ и Пенжинскомъ морѣ и въ Камчаткѣ употребляются онѣ вмѣсто лошадей, гдѣ запрягаютъ ихъ въ сани по шести и осьми и ѣздятъ какъ въ отдаленныя мѣста, такъ и перевозятъ тяжести. Поелику лошади и рогатый скотъ заведенъ съ недавнихъ токмо времянъ въ Камчаткѣ и по Охотскимъ морскимъ берегамъ Россійскими поселенцами, то собаки предъ симъ весь домовый скотъ сихъ мѣстъ составля-

ли. Собачьи мѣхи употребляются преимущественно многими обитателями восточной Сибири на платье. *Кошки* плодятся по домамъ во всей Россіи; а сверьхъ того находятся въ Россіи два рода *дикихъ кошекъ*, изъ коихъ первыя, называемыя *степными кошками*, попадаются въ камышахъ при Каспійскомъ морѣ, а другія именуемыя по Монгольски *Манулами*, обитаютъ на горахъ около Байкала. Въ нѣкоторыхъ мѣстахъ у Дона держатъ по домамъ *ежей*, которые мышей истребляютъ.

## § 16.

*Звѣриная ловля.*

*Звѣриная ловля* есть въ Россіи великой важности. Изъ большихъ къ звѣриному промыслу принадлежащихъ звѣрей объ оленяхъ уже выше сего упомянуто. *Лоси* или *сохатой* водятся вездѣ въ немаломъ количествѣ по лѣснымъ мѣстамъ, особливо же по сѣвернымъ; да и по восточнымъ сторонамъ до впадающихъ рѣкъ въ Охотское море попадаютъ-

даются. *Маралы* или *изубры*, называемыя также на Кавказскихъ горахъ и *оленями*, по сродству ихъ съ сими послѣдними, перевелись вовсе въ первой половинѣ Россіи, выключая Таврическаго полуострова, гдѣ есть ихъ небольшое количество. Но находится ихъ множество по Кавказскимъ горамъ и по всей южной горной полосѣ Сибири до впадающихъ рѣкъ въ Охотское море. *Дикія козы* водятся по всей средней Россіи, но гораздо болѣе въ южной полосѣ. Мясо всѣхъ вышесказанныхъ звѣрей весьма вкусно, а кожи ихъ составляютъ важный предметъ внутренней торговли. *Сайги* или *сайгаки*, составляютъ великія стада по обширнымъ и безлѣснымъ южнымъ степямъ отъ Дона до Иртыша. Мясо сихъ звѣрей, а наипаче молодыхъ, имѣетъ нарочито пріятный вкусъ. Весьма мягкая ихъ кожа будучи выдѣлана, служитъ для разнаго употребленія. Другій родъ сихъ звѣрей, называемый по Монгольски

ски *дзеренъ*, водится въ Россійскомъ государствѣ только по южновосточнымъ степямъ многочисленными стадами. *Дикія лошади* или *тарпаны* находятся по нѣкоторымъ необитаемымъ мѣстамъ южныхъ безлѣсныхъ степей между Днѣпромъ и Дономъ, особливо же по степямъ, отъ Волги до Иртыша простирающимся. *Дикіе ослы* или *онагры*, а по Киргизски *куланы* или *хуланы*, забѣгаютъ великими стадами по причинѣ тяжкихъ лѣтнихъ жаровъ въ Индіи и Персіи, гдѣ они обыкновенное свое жилище имѣютъ, на сѣверъ до Аральскаго моря или южныхъ мѣстъ земли Киргизской. Мясо ихъ употребляютъ Киргизцы во время пировъ, а кожи ихъ почитаютъ Бухарцы удобнѣйшими для дѣланія *шагрена*. Нѣкоторый отмѣнный родъ однокопытныхъ звѣрей, именующихся по Монгольски *джигитеи*, попадается иногда по степямъ у рѣки Аргуна и около пограничнаго озера Тарея, далѣе же къ югу находятся они много-

многочисленными стадами по обширной степи Гоби или Шамо, отъ Россійской границы къ Китаю и Тибету простирающейся. Учиненные недавно съ успѣхомъ опыты надъ усмиреніемъ молодыхъ жеребятъ сихъ необузданныхъ звѣрей, обѣщаютъ тамошнимъ странамъ новый изрядный родъ дворовой скотины. *Дикіе или каменные бараны*, извѣстные по большой части подъ Монгольскимъ наименованіемъ *аргаловъ*, водятся по всей отъ Саянскихъ горъ чрезъ Камчатку простирающейся горной цепи. Сибирскіе нагорные жители, для весьма вкуснаго ихъ мяса и жиру и для годныхъ овчинъ ихъ на платье, отваживаются на опасную ихъ по горамъ ловлю, а иногда при забѣганіи сихъ звѣрей въ низколежащія соленыя степи съ легкимъ трудомъ ихъ тамъ убиваютъ. По высочайшимъ снѣжнымъ вершинамъ Сибирскихъ пограничныхъ горъ водятся *дикіе козлы*, кои весьма рѣдко отважными стрѣлками убиваемы бываютъ. *Ка-*

*барги*, называемыя также около Байкала *сайгами*, живутъ по каменистымъ и весьма лѣсистымъ горамъ; и хотя попадаются онѣ на высокихъ Алтайскихъ, однакожъ ловятъ ихъ больше по Саянскимъ горамъ при Енисеѣ и около Байкала; нерѣдко попадаются онѣ также и по ту сторону Байкала на горахъ же до Охотскаго моря; мясо ихъ ѣдятъ, изъ кожъ дѣлаютъ зимнее и другое платье. Находящійся у самца подъ брюхомъ мѣшечекъ съ пахучею жидкостію есть извѣстный въ торгу товаръ, подъ именемъ Кабаргиновой струи. Сибирская кабаргиновая струя добротою хуже Тибетской, продается по большей части на Кяхтѣ Китайцамъ, которые вѣроятно употребляютъ оную для смѣшиванія съ лучшею струею. Слѣдующіе звѣри важны своими мѣхами въ торговлѣ мягкою рухлядью. *Бѣлые медвѣди* живутъ по отдаленнѣйшимъ сѣвернымъ мѣстамъ Россійскаго государства, около Сѣвернаго океана и

по

по островамъ его, гдѣ нерѣдко по морю носимы бываютъ на льдинахъ. Шкуры ихъ уважаемые по длинной и мягкой шерсти, отправляются для торговли частїю изъ полярныхъ странъ Сибирскихъ, частїю же привозятся съ острововъ Новой земли и Спицбергена заѣзжающими туда Россїйскими моржевыми промышленниками. Обыкновенные *медвѣди* находятся вездѣ по сѣвернымъ лѣснымъ и болотистымъ землямъ въ Россїи. Лопари и многїе другїе Сибирскїе народы ѣдятъ медвѣжье мясо и жиръ со удовольствїемъ. Мѣхи ихъ почитаются чемъ черньe и мягче, тѣмъ дороже. *Россомахи* попадаются вездѣ по лѣснымъ сѣвернымъ странамъ Россїи, болѣе же при Бѣломъ морѣ, по Уральскимъ горамъ и въ восточной Сибири; мѣхи ихъ не употребляются почти совсемъ въ торговлю съ Европейцами, а только отпускается ихъ нѣсколько въ Китай; Камчадалы же и другїе восточной Сибири народы уважаютъ оными и дѣлаютъ себѣ

изъ

изъ нихъ праздничное платье. *Барсуковъ* хотя во всей средней полосѣ довольно, а въ Сибири и еще больше, однакожъ мѣхи ихъ въ торговлѣ мало уважаются. *Волки* водятся по всей Россіи; однакожъ въ сѣверныхъ лѣсныхъ мѣстахъ шерсть на нихъ пушистѣе, нежели въ безлѣсныхъ южныхъ. Превосходнѣе же почитаются мѣхи по отдаленнымъ сѣвернымъ мѣстамъ полярныхъ странъ водящихся волковъ, на коихъ шерсть лучше и бѣлѣе, по чему и причисляются они во внутреннюю и иностранной Россійской торговлѣ къ дорогой мягкой рухляди. Сѣрые волчьи мѣхи сверьхъ внутренняго употребленія отправляются только въ Китайское государство. Обыкновенныя *лисицы* находятся во всей Россіи. Лучшіе лисьи мѣхи, какъ въ разсужденіи мягкости, такъ и цвѣта, добываются въ восточной Сибири, гдѣ ихъ бываютъ различные роды. Самолучшими же лисицами почитаются тѣ, кои подходятъ ближе къ черному

му цвѣту, и ловятся въ сѣверныхъ Сибирскихъ лѣсахъ превосходнѣйшей доброты. По островамъ, къ востоку отъ Камчатки до Америки простирающимся, ловятъ также много черныхъ и чернобурыхъ лисицъ. Привозимые съ сихъ острововъ лисьи мѣхи составляютъ важной предмѣтъ пограничнаго торгу съ Китаемъ. Совершенно черные лисьи мѣхи почитаются рѣдкостью, по чему дороже они всякой другой мягкой рухляди и отдаются по оцѣнкѣ въ казну. Малорослаго рода лисицъ, называемыхъ по Татарски *корсаками*, ловятъ Киргизцы по степямъ между Волги и Иртыша великое множество, и привозятъ въ Оренбургъ и другія пограничныя торговыя мѣста для мѣны; да и отходящіе на судахъ къ южнымъ берегамъ Каспійскаго моря вымѣниваютъ оныхъ ежегодно у Трухменцовъ немалое количество. *Песцы*, живущіе съ упомянутыми оленями и бѣлыми медвѣдями въ полярныхъ земляхъ, находятся также въ Камчаткѣ и на

западныхъ Алеутскихъ островахъ. Мѣхи сихъ звѣрей, особливо же голубаго цвѣта, почитаются весьма хорошею мягкою рухлядью, и торгъ оными производится наиболѣе въ Китай, Турецкію и Польшу. *Рыси* водятся по всей умѣренной части Россіи, и въ нѣкоторыхъ мѣстахъ южной Сибири. *Выдры* или *поречны* живутъ мѣстами по всей умѣренной Россіи. *Норки* находятся въ первой половинѣ Россіи почти отъ 50й степени широты до полярнаго круга; къ востоку же отъ Уральскихъ горъ совсемъ ихъ нѣтъ. На рѣчныя выдры походятъ нѣсколько *морскія выдры*, которыя для нѣкоторой только сходственности шерстью своею съ бобровою *морскими* или *Камчатскими бобрами* называются. Сіи звѣри водятся въ Восточномъ океанѣ, особливо же около отдаленнѣйшихъ Лисьихъ острововъ. Мѣхи ихъ почитаются богатою мягкою рухлядью на Китайскомъ мѣновомъ торгѣ, потому что лучшіе

изъ

изъ нихъ цѣнятъ тамъ рублей во сто и болѣе. *Соболи* находятся по всѣмъ къ востоку отъ Уральскихъ горъ лѣснымъ пространствамъ, но болѣе и лучше водятся они по восточной Сибири, особливо же около Витима и другихъ рѣкъ, въ Лену впадающихъ. Доброта сихъ мѣховъ, состоящая вообще въ черноть, блескѣ и пушистости, почитается, по различнымъ перемѣнамъ волоса и по пристрастному вкусу знатоковъ, столь различна, что пара соболей продается отъ двухъ, до двухъ сотъ рублей. Собольи мѣхи разходятся только для богатыхъ одеждъ по большимъ городамъ; въ Польшу и Турецію отправляютъ также изрядные мѣхи; худшіе же изъ нихъ покупаютъ Китайцы, которые уважаютъ только ихъ величину и пушистость, не смотря на цвѣтъ, потому что они всѣ сіи мѣхи подкрашиваютъ. *Куницъ* ловятъ въ умѣренныхъ странахъ первой половины Россіи; онѣ попадаются так-

же

же изрѣдка по восточной сторонѣ Уральскихъ горъ и по южнымъ пограничнымъ горамъ Сибири. Лучшихъ изъ нихъ ловятъ на западной сторонѣ Уральскихъ горъ, особливо же около города Уфы. *Горностаи* живутъ вездѣ по умѣренной части Россіи и во многихъ ея странахъ въ великомъ множествѣ находятся. Горностаевые мѣхи, коихъ доброта по величинѣ, бѣлизнѣ и пушистости опредѣляется, составляютъ важный предмѣтъ какъ внутренняго, такъ и иностраннаго Европейскаго мѣховаго торгу, а сверьхъ того много оныхъ и въ Китай отпускается. *Ласки* водятся также почти по всей умѣренной полосѣ Россійскаго государства. *Хорьки* находятся въ большей части Россійскихъ земель, и мѣхи ихъ уважаются только въ первой половинѣ Россіи, въ Сибири же, гдѣ они еще лучше, совсемъ почти не въ употребленіи. *Кулонки* водятся по Алтайскимъ горамъ, особливо же въ великомъ множествѣ по всѣмъ во-

сточнымъ лѣснымъ Сибирскимъ странамъ, гдѣ хорьки изрѣдка попадаются. Мѣхи сихъ звѣрей въ Европейскомъ торгу не употребляются, но отпускаются къ Китайцамъ, которые ихъ подчерня, продаютъ въ отечествѣ своемъ вмѣсто соболей, съ коими они тогда весьма сходствуютъ. *Перегузни*, *перевязки* или *перевозчики* находятся по кустарникамъ въ степяхъ между Днѣпромъ и Волгою, особливо же при Иловлѣ, Медвѣдицѣ и Хопрѣ. Мѣхи ихъ употребляются какъ во внутренней торговлѣ, такъ и въ Турцію отправляются. *Бобры* попадаются порознь въ умѣренной части Россіи; въ необитаемыхъ же странахъ государства водятся они семействами, и около Печоры, Конды и Таза почитаются, по преимущественной своей черноть, лучшими. Мѣхи ихъ разходятся какъ внутри Россіи, такъ и продаются Китайцамъ. *Бобровая струя* отпускается изъ Россіи и въ другія земли. *Заицы русаки* жи-

вутъ по всей умѣренной Россіи. Въ сѣверной части оной обыкновеннѣйшіе зайцы суть тѣ, *кои зимою бѣлѣютъ*, во всей же Сибири русаковъ совсѣмъ не находится. *Бѣлки* или *вѣкши* водятся во всѣхъ сѣверныхъ странахъ государства, особливо же въ великомъ множествѣ по всѣмъ Сибирскимъ лѣснымъ мѣстамъ, выключая только Камчатку. Рыжей ихъ лѣтомъ цвѣтъ перемѣняется къ зимѣ въ свѣтлосѣрой или темносѣрой. Доброта бѣлыихъ мѣховъ почитается тѣмъ превосходнѣе, чѣмъ цвѣтъ ихъ чернѣе, и чѣмъ они большіе и пушистѣе. Сіи мѣхи важны какъ во внутренней, такъ и иностранной торговлѣ, да и Китайцы охотно ихъ закупаютъ. *Лѣтяги* находятся по всей Европейской Россіи и по всѣмъ лѣсамъ Сибирскимъ. Мѣхи ихъ въ разсужденіи тонкой и коротокой шерсти въ мѣховомъ торгу суть не великой важности, а продаются они только Китайцамъ за весьма дешевую цѣну. *Бурундуки* имѣ-

имѣютъ жилище свое отъ Камы по всѣмъ Сибирскимъ лѣсамъ; мѣхи же ихъ только въ восточныхъ сторонахъ для Китайскаго торгу собираются. *Выхухоли*, *гоголи* или *чурсины* находятся въ средней Россїйской полосѣ между Волгою и Дономъ въ великомъ множествѣ. Мѣхи ихъ употребляются для простой опушки шубъ, а хвосты, по причинѣ сильнаго отъ нихъ запаха, кладутся между платьемъ отъ моли.

## § 17.

*Тюленей и морженой промыселъ.*

Изъ водящихся въ пограничныхъ моряхъ Россїйскаго государства *теплокровныхъ животныхъ* упоминается здѣсь во первыхъ о обыкновенномъ всѣмъ морямъ свойственномъ родѣ тюленей, именуемомъ *нерпами*, которой сверьхъ тѣхъ морей не только въ большихъ озерахъ находится, какъ то Каспїйскомъ морѣ, Аралѣ и Байкалѣ, но даже и въ Ладогѣ, Онегѣ, Ильменѣ и Ороѣ. Въ Сѣверномъ

номъ и Восточномъ океанѣ водятся и другіе различные роды тюленей, изъ которыхъ тотъ большой родъ достоинъ примѣчанія, который въ Восточномъ океанѣ подъ именемъ *лахтаковъ* извѣстенъ, и кожами которыхъ жители приморскихъ восточныхъ Сибирскихъ береговъ и восточныхъ острововъ обиваютъ большія лодки. Знатнѣйшій ловъ тюленей производится въ Сѣверномъ океанѣ, для котораго Россійскіе поморяне далеко въ море заѣжжаютъ. Весьма важенъ промыселъ сей въ Каспійскомъ морѣ и въ Озерѣ Байкалѣ. Мясо всѣхъ родовъ тюленей есть обыкновенная пища многихъ жителей полярныхъ странъ; особливо же тюленей жиръ въ великомъ у нихъ уваженіи, и составляетъ главный предметъ Россійскаго тюленьяго промысла, поелику жиромъ симъ, подъ именемъ ворвани, немалой торгъ производится. Тюленьи кожи употребляются жителями полярныхъ странъ на платье, на покрышку ихъ шатровъ и проч.

чрезъ

чрезъ Европейскую же ими торговлю идутъ онѣ на обивку бауловъ, на чемоданы, на опушку шапокъ и на другїе надобности. Байкальскїя тюленьи кожи покупаются весьма охотно Китайцами, кои крася ихъ разнымъ образомъ, на опушку платья употребляютъ. *Моржи* водятся въ Сѣверномъ и Восточномъ океанѣ многочисленно, и Россїйскїе сѣверные поморяне ловятъ ихъ, особливо же около необитаемыхъ острововъ Новой земли и Спицбергена, великое множество. Къ симъ островамъ отправляются ежегодно изъ приморскихъ городовъ сѣверной Россїи суда для моржеваго и тюленьяго промысла, и жиръ моржевой вмѣстѣ съ жиромъ тюленьимъ и нѣкоторыхъ другихъ теплокровныхъ морскихъ звѣрей подъ извѣстнымъ именемъ ворваннаго сала, употребляется для различныхъ надобностей, какъ то для жженїя въ ночникахъ, для напоенїя ими кожъ, для дѣланїя мыла, для валянїя шерстяныхъ матерїй и

другихъ многихъ. Изъ зубовъ моржевыхъ, которые имѣютъ весьма мѣлкіе и плотные слои, и не такъ скоро желтѣютъ, какъ слоновьи, дѣлаются ножевые черены, шашки и другія мѣлочи, а изъ кожъ ихъ каретные пазы. *Китовой промыселъ*, на которой разные Европейскіе народы ежегодно знатное число кораблей въ Сѣверной океанъ нарочно отправляютъ, Россійскими мореходцами производится при ловлѣ другихъ морскихъ звѣрей. Въ Восточномъ океанѣ находятся также весьма мочные морскіе звѣри, называемые *морскія коровы*, кои тѣмъ достойны примѣчанія, что мореплаватели при отъѣздѣ своемъ къ восточнымъ островамъ, запасаются обыкновенно весьма вкуснымъ и здоровымъ мясомъ сихъ звѣрей при Беринговомъ или другихъ островахъ. Около сихъ острововъ, простирающихся рядомъ отъ Камчатки до Америки, находится великое множество *морскихъ котовъ*, коихъ кожи весьма маловаж-

ны, но съ выпорщковъ ихъ изрядные мѣхи добываются, мясо же только молодыхъ сихъ звѣрей въ пищу годно. *Сивучи* водятся также около острововъ и подводныхъ камней Восточнаго океана въ великомъ множествѣ. Увѣряютъ, что мясо сихъ звѣрей весьма пріятной вкусъ имѣетъ, по чему Камчадалы съ великою охотою на ловъ ихъ ѣздятъ. Кожи ихъ употребляютъ островитяне преимущественно для обкяжки судовъ своихъ.

## § 18.

Изъ птицъ въ Россійскомъ государствѣ примѣчательнѣе слѣдующіе роды. Изъ *сухопутныхъ птицъ*: *орелъ*, *беркутъ*, который Киргизцами и другими кочующими народами употребляется для охоты, *скопа*, *бѣлохвостой орелъ*, *оллоо*, рѣдкая птица, которая водится только на высочайшихъ вершинахъ Даурическихъ горъ, *кречеты*, *соколы*, *ястребы*, *коршуны*, великое множество *Птицы.*

совъ, изъ коихъ примѣчательнѣйшія суть *бугаинъ* и *тумана*, *вороны*, *грачи*, *галки*, *сорока*, *дятлы*, черные, зеленые и пестрые, *иволга*, *дрозды*, *скворцы*, *соловей*, различныхъ родовъ *варакушки*, *трясогуски*, и *ремесъ*, птица примѣчательная по тому, что весьма искусно дѣлаетъ себѣ гнѣздо изъ тополоваго пуху, *ласточки*, *какушка*, *тетеревъ*, *куролатка*, *перепелка*, которыхъ въ Малороссіи соляпъ и вывозятъ, *дудаки*, *стрепеты*, *аистъ*, *журавли*, *кулики*, *стерхи*, и различные *чепуры*. Изъ *водяныхъ птицъ*: *Лебеди*, всякаго рода *гуси* и *казарки*, различныя дикія *утки*, *чайки*, *мартышки*, *гагары*, *бакланы*, *баба*, и другія.

## § 19.

*Рыбная ловля.*

О рыбной ловлѣ Россійскаго государства досшойно примѣчанія слѣдующее. Въ Балтійскомъ морѣ при Естляндскихъ и Лифляндскихъ его берегахъ производится ловъ *салакушки*.

шки. Изъ рыбъ, водящихся въ морѣ семъ и сообщающихся съ нимъ водахъ, преимущественны суть: *осетры*, *семги*, *лососи*, *сиги*, *рялушка*, *корюшка*, *снетки*; въ Финскомъ же заливѣ со владѣнія Государя ПЕТРА ВЕЛИКАГО и *стерледи* размножились. Сверьхъ того находятся въ рѣкахъ, въ Балтійское море впадающихъ, *щуки*, *сомы*, *судаки*, *окуни*, *ерши*, *лещи*, *лини*, *миноги*, *налимы* и *угри* въ довольномъ количествѣ. Черное и Каспійское море имѣютъ при берегахъ своихъ изобильныя рыбныя ловли, въ послѣднемъ же изъ нихъ и въ двухъ впадающихъ въ него рѣкахъ Волгѣ и Уралѣ производимый ловъ *красной рыбы* для внутренняго торговаго обращенія весьма важенъ. Изъ четырехъ родовъ рыбъ, извѣстныхъ подъ симъ названіемъ, водящихся въ семъ морѣ, *бѣлуга* заходитъ изъ него въ нижнія части большихъ рѣкъ и находится, такъ какъ и *севрюга* или *севрига*, только въ водахъ сего моря, и еще въ рѣкѣ Амурѣ,

гдѣ бѣлуга *калугою* называется. Другїе же два рода, *осетръ* и *стерледь*, сверьхъ Каспїйскаго и Чернаго моря также и всѣмъ прочимъ Россїйскимъ морямъ свойственны. Ловъ сей красной рыбы, особливо же при берегахъ Каспїйскаго моря и въ нижнихъ мѣстахъ большихъ его рѣкъ, доставляющихъ большую часть оной, весьма важенъ, и рыба сїя свѣжая, соленая и мерзлая развозится въ разныя мѣста государства. Соленая изъ сей рыбы *икра* составляетъ также важный предмѣтъ внутренней и внѣшней торговли. Изъ пузырей всякой красной рыбы дѣлаютъ *клей*, спинныя же жилы употребляютъ въ пищу и называютъ *везигою*. Кромѣ сей красной рыбы находится въ Каспїйскомъ и Черномъ морѣ и въ рѣкахъ въ нихъ впадающихъ обыкновенная рыба: *сазаны*, *мыроны* или *марны*, *сабля рыба* или *чехонь*, *желѣзница* или *бѣшеная рыба*, *бѣлая рыбица* и *Нельма*. Въ числѣ рѣчной рыбы сихъ морей включается вся та рыба, ко-

торая водится въ рѣкахъ Балтійскаго моря, и сверьхъ оной еще многая другая. Въ Сѣверномъ океанѣ ловля *трески*, *наваги*, *сейды*, *камболы*, *палтусы* и *сельдей* составляетъ важный промыселъ жителей сѣверныхъ морскихъ береговъ. Восточный океанъ доставляетъ жителямъ Камчатки и островитянамъ тѣ же рыбъ роды и сверьхъ того еще другіе. Изо многихъ рыбьихъ родовъ находящихся въ водахъ, соединенныхъ съ Сѣвернымъ океаномъ, многочисленнѣе водятся налимы, осетры, стерледи и многіе лососные роды. *Обь* изо всѣхъ Сибирскихъ рѣкъ есть рыбою изобильнѣйшая. Озеро Байкалъ имѣетъ также многія въ рѣкахъ Сѣвернаго океана водящіяся рыбы, изъ которыхъ изобилуетъ оно отмѣнно *омулами*. Весьма достойна примѣчанія рыба *голомянка*, водящаяся, сколько извѣстно, въ одномъ только Байкалѣ. Ее никогда видѣть живую не случается, а всплываетъ уже бурною погодою умеренная изъ глубины сего

озера

озера на поверхность. Она состоитъ изъ одного только жиру, который будучи вытопленъ составляетъ хорошее масло, закупаемое преимущественно Китайцами. Амуръ и впадающіе въ него рѣки, имѣющія отъ части водящуюся въ другихъ Россійскихъ моряхъ рыбу, отчасти и особливыя роды, не столь рыбны, какъ текучія рѣки въ Ледовитое море. На противъ же того заходитъ въ Камчатскія рѣки съ моря столь великое множество рыбы, что иногда, при входѣ разлившихся рѣкъ опять въ берега, остается оной по землѣ великое множество.

§ 20.

*Достопамятности насѣкомыхъ.*

О насѣкомыхъ могутъ помѣщены быть здѣсь слѣдующія примѣчанія. *Пчеловодство* производится мѣстами въ средней и южной полосѣ первой половины Россіи; по всей же Сибири, по причинѣ суроваго климата, пчелъ не содержатъ, хотя южная сторона

на сей земли и имѣетъ прекрасныя луга. Медъ употребляется внутри государства для различныхъ надобностей, а воскъ и восковыя свѣчи входятъ и въ иностранную торговлю. *Шелковыхъ червей* водятъ преимущественно въ Таврическомъ Херсонисѣ, по Кавказскимъ горамъ, при Ахтубѣ у Царицина, также и въ Астрахани, Кіевѣ и другихъ южныхъ сторонахъ. Однакожъ можно бы шелкъ добывать гораздо въ большемъ еще количествѣ, по тому что какъ въ упомянутыхъ, такъ и въ другихъ мѣстахъ находится множество шелковичныхъ деревъ, которыя по Ахтубѣ и Кавказскимъ горамъ растутъ дикія. Во многихъ мѣстахъ южной Россіи собираютъ съ разныхъ травъ *червецъ* или *канцелярское сѣмя*, и употребляютъ въ нарочито изрядную кармазинную краску. Находятся также *Ишпанскія мухи* въ южныхъ Россійскихъ сторонахъ по разнымъ кустарникамъ. *Раки* водятся изобильно во многихъ водахъ

пер-

первой половины; въ Сибирѣ же находятся они только въ Амурѣ и рѣкахъ въ него впадающихъ. Изъ вредныхъ насѣкомыхъ опустошаетъ въ нѣкоторые сухіе годы *саранча* нивы и сѣнокосы южныхъ земель Россійскаго государства. По сухимъ степямъ при Черномъ и Каспійскомъ морѣ находится великое множество весьма большихъ земляныхъ пауковъ, гдѣ также попадается большей, но не ядовитой родъ *стоноговъ*. Въ южныхъ и жаркихъ сторонахъ Россійскихъ великое множество мухъ и комаровъ причиняютъ крайнее безпокойство какъ людямъ, такъ и скотинѣ; особливо же несносенъ намъ нѣкоторой родъ темноватыхъ мухъ, извѣстныхъ по Волгѣ, Иртышу и другихъ мѣстахъ подъ именемъ *мошкары*, отъ которой закрываютъ лице сѣткою, обмоченною въ деготь. Въ жаркихъ южныхъ Россійскихъ сторонахъ находятся ядовитые *змѣи* и разныхъ родовъ *ящерицы*.

III.

## III. О царствѣ изкопаемомъ.

### §. 21.

Роды земель и каменьев. Важнѣйшіе предмѣты Царства изкопаемыхъ въ Россійскомъ государствѣ объясняются слѣдующимъ описаніемъ. *Роды земель и каменьев*: *Известковый камень* находится по пологостямъ всѣхъ горъ Россійскихъ и по всей возвышенности Европейской Россіи, также и береговъ Балтійскаго моря по большей части состоитъ изъ онаго, гдѣ во многихъ мѣстахъ его выламываютъ, да и многія рѣки известковые слои по берегамъ своимъ имѣютъ. *Мраморъ* содержатъ въ себѣ всѣ Россійскія горы, но лучшей Уральскія; преимущественной же доброты и различнаго цвѣта ломаютъ по близости Екатеринбурга, и оттуда посредствомъ обыкновеннаго водянаго сообщенія въ Санкпетербургъ привозятъ. Для зданій сего столичнаго города доставляется онъ по большей части изъ сѣверныхъ Олонецкихъ горъ,

гдѣ

гдѣ по сѣверной сторонѣ Ладоги и имѣются великія каменоломни. *Мѣлъ* находится особливо во многихъ мѣстахъ по Дону, Донцу и Днѣпру цѣлыми холмами. *Гипсъ* ломаютъ по Окѣ, Сурѣ и въ другихъ странахъ, и также по разнымъ мѣстамъ при Балтійскомъ морѣ въ семъ государствѣ. *Яшму* отмѣннаго изящества и разныхъ цвѣтовъ достаютъ въ южной сторонѣ Уральскихъ горъ, при Орской крѣпости у рѣки Урала, и въ другихъ мѣстахъ, равно какъ и въ горахъ Алтайскихъ. *Горной хрусталь* нарочитой доброты находятъ въ рудникахъ горъ Уральскихъ и Сибирскихъ. При рѣкѣ Ононѣ попадается *Аквамариновой хрусталь* изящной доброты; въ другихъ же рѣкахъ той же стороны находятъ мѣлкіе *карнеолы* и *ониксы*, однакожъ по большей части только малой величины. *Армянскій* или *лазуревый камень* весьма хорошій, находится въ горахъ около Байкала. Мѣлкую и бѣлую *фарфоровую глину* достаютъ

ютъ у города Глухова въ Новгородскомъ - Сѣверскомъ намѣстничествѣ и отправляютъ на фарфоровые заводы при Санктпетербургѣ и въ Московской губерніи при городѣ Дмитровѣ находящіеся. *Слюда* доставляется лучшая съ рѣки Витима и впадающихъ въ нее двухъ рѣчекъ, называемыхъ одинакимъ именемъ Мама, гдѣ выкапываютъ ее съ исхода минувшаго столѣтія весьма большими и бѣлыми плитами. Въ новѣйшія времена найдена также изрядная слюда въ Саянскихъ горахъ между рѣками Удою и Бирюсою. Крупная слюда употребляется отчасти на окончины въ Россійскомъ флотѣ, а частію для сей же надобности отпускается въ Англію. Мѣлкой слюды отправляется много въ Китай, въ Сибири же дѣлаютъ изъ нея фонари и деревенскія окончины. *Асбестъ* находится лучшій въ Уральскихъ горахъ при рѣкѣ Тагилѣ въ называемой по немъ *Шелковой горѣ*. Чинимые же изъ давнихъ

временѣ вѣ другихъ земляхъ опыты надъ ирядениемъ льна сего и дѣланiемъ изъ него полотна также и вѣ Сибири дѣланы были.

§ 22.

*Металлы и полуметаллы.*

*Металлы*: Между *золотыми заводами* Россiйскаго государства находящiйся вѣ сѣверныхъ горахъ на небольшемъ полуостровѣ *Войцѣ*, окруженномъ съ двухъ сторонъ озеромъ Вигомъ, а съ третей текущею вѣ Бѣлое море рѣкою того же имени, есть древнѣйшiй, однакожъ маловажнѣйшiй. Гораздо важнѣе *золотые рудники горъ Уральскихъ* между рѣками Пыжмою и Березовкою, гдѣ отправляется работа съ 1745го года. Несравненно богаче обоихъ прежнихъ заводовъ *Колыванскiе заводы* вѣ Алтайскихъ горахъ. Изобильнѣйшая тутъ серебреною рудою есть *Змѣевская гора*, прозванная отъ находившагося прежде сего тамъ великаго множества змей, и

лежа-

лежащая около 100 верстъ выше изчезающей въ степи подошвы Алтайскихъ горъ. Въ горахъ лежащихъ между рѣками Шилкою и Аргунею находятся богатые *Нерчинские заводы*. Важнѣйшіе *мѣдные рудники* Россійскаго государства находятся по Уральскимъ горамъ и принадлежатъ иные Государю, а другіе частнымъ людямъ. Съ государственныхъ заводовъ отправляется мѣдь на Екатеринбургской денежной дворъ, на которой берется также и съ частныхъ заводовъ десятая доля выплавленной мѣди безденежно и половина остальной за опредѣленную цѣну; да сверьхъ того платится въ казну съ каждой плавильной печи ежегодно по 5 рублей. Алтайскія горы содержатъ также неизчерпаемое богатство мѣди. Отъ производимой работы на золотомъ Воицкомъ заводѣ въ сѣверныхъ горахъ получается ежегодно по нѣскольку сотъ пудовъ мѣди. *Желѣзо* доставляется въ великомъ множествѣ съ заводовъ

Уральскихъ горъ и отчасти внутри государства употребляется, отчасти же отправляется въ чужія земли. Между Уральскими заводами находятся казенные и выплавляемое на нихъ желѣзо идетъ по большей части на дѣланіе морскихъ и сухопутныхъ оружій Россійскаго воинства. Большая часть Уральскихъ желѣзныхъ заводовъ принадлежитъ частнымъ людямъ, которые за каждую домну платятъ въ казну ежегодно по 100 рублей, а съ каждаго пуда чугуна по 4 копейки. Изъ сѣверныхъ горъ доставляется также желѣзо, однакожъ оно не столь добротно, какъ Уральское. Есть желѣзная руда въ Кавказскихъ и Саянскихъ горахъ около озера Байкала, и даже въ самой Камчаткѣ. Равнымъ же образомъ и находящаяся въ великомъ количествѣ по многимъ болотнымъ странамъ Россійскаго государства охрѣная желѣзная руда съ пользою употребляется. *Магнитъ* находятъ по разнымъ мѣстамъ Уральскихъ

скихъ горъ, лучшій же на горѣ Благодати, также и на магнитной горѣ при рѣкѣ Уралѣ у крѣпости Магнитной. *Свинецъ* выплавляютъ въ великомъ количествѣ на Нерчинскихъ заводахъ, но отправляется его только до 25.000 пудъ на Колыванскіе заводы для плавки тамошнихъ рудъ. *Ртуть* открыта въ новѣйшія времена въ горахъ за Байкаломъ. Оловянныхъ рудъ не найдено еще въ горахъ Россійскаго государства.

§ 23.

При объявленіи о *соляхъ* предлагается здѣсь сперва о поваренной, которая при употребленіи пищи необходима всѣмъ обитателямъ государства, выключая только нѣкоторыхъ народовъ странъ полярныхъ. *Каменную* или *горную* соль достаютъ отмѣнной бѣлизны и твердости по обѣимъ сторонамъ рѣки Илека, около 60 верстъ отъ Оренбурга, въ великомъ множествѣ. Сію соль *Соли.*

ломаютъ лѣшомъ, а зимою перевозятъ на саняхъ къ разнымъ пристанямъ рѣки Бѣлой, чрезъ которую отправляя въ Каму и Волгу, снабдѣваютъ оною многія страны государства. Въ восточной Сибири извѣстна съ давняго времени та каменная соль, которая выламывается въ горѣ по правую сторону текущей въ Вилюй рѣчки Кемпендоя или Каптендея, около 250 верстъ къ сѣверозападу отъ города Олекминска, и называется въ тамошнихъ мѣстахъ обыкновенно *сокольею солью*. Соленыхъ озеръ находится великое множество по южнымъ степямъ Россійскаго государства; однакожъ большая часть оныхъ либо смѣшена съ горькою солью, либо содержитъ столь слабой разсолъ, что соль не садится. Изъ знатнѣйшихъ соленыхъ озеръ, начиная отъ западныхъ Россійскихъ предѣловъ, суть во первыхъ находящіяся около устья Днѣпра и по берегамъ Азовскаго моря *мѣлкія соленыя озера*. Изъ лежащихъ подлѣ Ма-

Маныча по близости Дона озерѣ снабдѣваютъ себя солью Донскіе Козаки, для соленія ловимой ими рыбы и другихъ потребностей. Степи Таврическаго Херсониса имѣютъ столько соленыхъ озеръ, что не токмо въ древнія времена много соли оттуда вывозилось, но и нынѣ онѣ ею еще изобилуютъ. Богатѣйшія соленыя озера находятся тамъ частію между Перекопомъ и Евпаторіею, и частію между Ѳеодосіею и Еникале. По лежащей степи у сѣверной подошвы Кавказскихъ горъ, особливо же при рѣкѣ Кумѣ, находятся многія соленыя озера, изъ которыхъ горные жители солью довольствуются. Съ западной стороны Каспійскаго моря доставляютъ множество соли такъ называемые *Астраханскія соленыя озера*, лежащія около 10 и до 150 верстъ отъ Астрахани по Кизлярской дорогѣ; да и съ восточной стороны Волги, по близости Каспійскаго моря есть также много соленыхъ озеръ, которыя однакожъ

по большей части съ горькою солью смѣшены. Далѣе же къ сѣверу по сей степи, не больше 20 верстъ отъ Волги, находится *Богдынское* или *Баскунчатское соленое озеро*. Еще далѣе отъ сего послѣдняго на сѣверъ находится важнѣйшее въ Россіи соленое озеро, называемое Калмыками *Алтаномъ*, а Россіянами, съ нѣкоторою перемѣною, *Елтономъ*. Сіе озеро лежитъ около 265 верстъ отъ Саратова, имѣетъ 60 верстъ въ окружности, и довольствуетъ нынѣ неизчерпаемымъ своимъ изобиліемъ многія намѣстничества. Въ находящейся къ востоку отъ рѣки Урала степи соленыя озера *Индерское* и *Грязное*, въ разсужденіи рыбнаго промысла Уральскихъ Козаковъ, суть весьма важны. Первое изъ сихъ озеръ лежитъ отъ рѣки Урала прямо на востокъ только верстахъ въ 10, а отъ города Уральска прямо къ югу верстъ на 300; другое же имѣетъ разстоянія отъ Урала прямо на востокъ съ лишкомъ на 100, а отъ

Ураль-

Уральска къ юговостоку около 250 верстъ. Изъ прочихъ же между рѣками Ураломъ и Иртышемъ находящихся соленыхъ озеръ достойно примѣчанія лежащее съ правой стороны Тоболя озеро *Ебелей*, производившее въ нѣкоторые года толстые соленые слои, которые ломали для снабдѣнія Уйской линіи. Соленое озеро *Ямышъ*, находящееся съ восточной стороны въ 6 верстахъ отъ Иртыша, или отъ названной по имени сего озера крѣпости, доставляетъ лежащимъ по Иртышу мѣстамъ весьма чистую соль. Изъ *Коряковскаго озера*, находящагося далѣе къ сѣверу, въ 22 верстахъ отъ Коряковскаго форпоста, выламывали въ нѣкоторые года знатное количество соли. Достопамятны также и *Карасукскія соленыя озера*, имѣющія разстоянія 50 верстъ отъ крѣпости Желѣзинской къ востоку. Изъ соленыхъ озеръ восточной Сибири достойно во первыхъ примѣчанія *Селенгинское озеро*, лежащее по лѣвую сторону Селенги,

около 30 верстъ отъ Селенгинска. Въ семъ озерѣ соль сама собою не садится такъ, какъ въ вышепомянутыхъ озерахъ, но вываривается изъ слабаго разсола. *Борзинское соленое озеро*, лежащее между пограничнымъ озеромъ Тареемъ и рѣчкою Борзою, впадающею съ правой стороны въ Ононъ, производитъ только въ сухіе годы соленую кору. *Соленые источники* находятся при рѣкѣ Ловатѣ, близъ города старой Русы, и при Щелонѣ близъ села Сольцы; изъ обѣмхъ сихъ мѣстъ добывается соль чрезъ вареніе. При рѣчкѣ Ковдѣ, впадающей подъ городомъ Тотьмою въ Сухону, варятъ соль на двухъ соловарняхъ называемыхъ *старымъ* и *новымъ* усольемъ. На *Леденскомъ усольѣ*, при рѣчкѣ Леденгѣ, впадающей нѣсколько верстъ ниже Тотьмы въ Сухону съ правой стороны, вываривается ежегодно знатное количество соли. На правомъ берегу рѣки Вымы, впадающей съ правой стороны въ Вычегду, находятся

слав-

славныя *Сереговскія соловарни*, на которыхъ вываривается много соли. Изъ соляныхъ источниковъ при рѣкахъ Торѣ и Бахмутѣ, впадающихъ въ Донецъ, варятъ соль съ давняго времени. Весьма извѣстная *Пермская соль*, или *пермянка*, вываривается изо многихъ соленыхъ источниковъ, по западной сторонѣ Уральскихъ горъ въ Пермскомъ намѣстничествѣ, особливо же по Камѣ въ Солькамскѣ, Новомъ Усольѣ, Дедюхинѣ и другихъ мѣстахъ, и по Чусовой, при верьхнемъ и нижнемъ Чусовскомъ, и доставляется во многія намѣстничества Россійскаго государства. Въ Сибирѣ достойны примѣчанія соленые источники на двухъ островахъ Ангары, при деревнѣ Усольѣ. Особливо преимущественны соляные ключи, находящіеся по близости каменной соли при рѣчкѣ Кемпендоѣ, и осаждающіе по берегамъ своимъ соль хрусталями, которая какъ готовая къ употребленію тамъ собирается. По западнымъ берегамъ

Ббла-

Бѣлаго моря и въ Камчаткѣ соль вываривается изъ морской воды. *Озера горькой соли* находятся во множествѣ подлѣ озеръ поваренной по южнымъ степямъ государства. Изъ двухъ озеръ по лѣвую сторону Волги, около 20 верстъ отъ Астрахани, и изъ *Тарчиранскихъ или Тагирскихъ*, лежащихъ въ 8 верстахъ отъ западной стороны Байкала и въ 6 отъ лѣваго берега въ Лену впадающей рѣки Амги, собирается нарочитое количество горькой соли для Россійскихъ Аптекъ, изъ которой приготовляется *соль слабительная*. *Селитра* собирается, во многихъ южныхъ странахъ Россійскихъ на поверхности земли или со старыхъ каменныхъ стѣнъ; въ нѣкоторыхъ мѣстахъ находится она также весьма смѣшенно съ землею. *Купоросной колчеданъ* попадается во многихъ береговыхъ слояхъ, а *купоросная земля* у Олонца въ сѣверныхъ и другихъ горахъ Россійскихъ. *Купоросный ключъ* находится не далеко отъ границы при

Ар-

Аргунѣ. *Каменное масло* вытекаетъ изъ Уральскихъ горъ во многихъ мѣстахъ, особливо же изъ горы Унирпиша, по правую сторону Ая. Въ толстой корѣ и въ большемъ количествѣ находятъ его въ горныхъ разсѣлинахъ при Манѣ и Енисеѣ. Оно попадается также по Байкальскимъ горамъ, и сверьхъ того при Алданѣ, Маѣ и въ Камчаткѣ. Простой народъ имъ лѣчится отъ разныхъ болѣзней, и употребляетъ также вмѣсто купороса для черненія кожъ и для другихъ надобностей.

## §. 24.

*Чистая сѣра* находится въ такъ называемой *сѣрной горѣ* по правую сторону Волги, противъ устья Сока; другая сѣрная гора лежитъ за Байкаломъ при рѣкѣ Ильдеканѣ, впадающей въ среднюю Борзу. Лучше и чище сѣра находится при рѣкѣ Олуторѣ, впадающей въ Восточной океанъ, также и въ южной части полуострова Камчатки и по нѣко-

*Горныя произшествія.*

нѣкоторымъ островамъ съ отнедыхающими горами Восточнаго океана. *Сѣрной колчеданъ* попадается во многихъ мѣстахъ береговъ Волги, около Байкала и по всѣмъ морскимъ берегамъ Камчатки изобильно. *Нефтяные ключи* находятся по Кавказскимъ горамъ и при рѣкѣ Сокѣ; въ семъ послѣднемъ мѣстѣ есть также и *Асфальтовые источники*. *Мальѳа* или *горная смола* употребляемая къ лѣченію ранъ, находится въ Волжскомъ берегу, при городѣ Тетюшахъ, большее же количество ея выбрасывается изъ Байкала, особливо съ восточной его стороны, гдѣ она подъ именемъ *морскаго воску* извѣстна. *Каменные уголья* не высокой доброты есть въ Валдайскихъ горахъ у города Крестцовъ, при рѣчкѣ Кремечѣ, и во многихъ другихъ мѣстахъ, особливо же въ Сибирскихъ горахъ; отмѣнной же доброты находятся они въ горахъ при Томѣ, а наипаче въ *горючей* горѣ выше Кузнецка, также при Аргунѣ и Ингодѣ. *Янтарь* выбрасывается

ся

ся мѣстами на берега изъ Ледовитаго моря, особливо же при рѣкѣ Хатангѣ, гдѣ его Россійскіе приморскіе жители *морскимъ ладаномъ* называютъ; также находятъ его по берегамъ Охотскаго и Балтійскаго моря и при Рижскомъ заливѣ; однакожъ вездѣ въ маломъ количествѣ и мѣлкими кусками.

## §. 25.

*Минеральныя воды.*

О *минеральныхъ водахъ* Россійскаго государства достойно примѣчанія слѣдующее. *Источникъ желѣзнаго свойства*, между озерами Ладогою и Онегою, по близости города Олонца, былъ употребляемъ какъ Государемъ ПЕТРОМЪ ВЕЛИКИМЪ Самимъ, такъ и назначенъ для всеобщаго пользованія. Подобный сему другой находится не далеко отъ праваго берега Волги, около 18 верстъ отъ города Царицына и посѣщаемъ многими больными. Изящный *кислый источникъ* находится къ югу отъ Байкала по близости верховья впа-

впадающей въ Селенгу Уды, при рѣчкѣ Погромной; еще при впадающей въ Аргуню рѣчкѣ средней Борзѣ, въ нѣсколькихъ верстахъ отъ Кутомарскаго завода; таковые же кислые источники есть и въ Кавказскихъ горахъ по близости Терека. *Теплые сѣрные источники* или *теплицы* есть по разнымъ мѣстамъ Кавказскихъ горъ; особливо же достойны уваженія *Теплицы Св. Петра* и *Св. Екатерины*, находящіяся неподалеку отъ Терека съ южной стороны, противъ Казацкихъ станицъ Червленовой и Щадриной, и содержащія великое количество воды и высокую степень теплоты, по чему и употребляются онѣ съ счастливымъ успѣхомъ во многихъ болѣзняхъ. Есть также и въ Байкальскихъ горахъ многіе теплые источники, употребляемые для излѣченія тамошнихъ странъ жителями. Отмѣнный изъ нихъ есть тотъ, который лежитъ по Восточную сторону Байкала, недалеко отъ Баргузинска, на мысу

Тур-

Туркѣ. Источникъ по близости Баунтскаго озера имѣетъ столь высокую степень теплоты, что мясо въ немъ уваривается. Далѣе за Байкаломъ находится еще таковаго же свойства источникъ, весьма прославляемый и уважаемый Тунгузцами, лежащій подлѣ рѣчки Балыра, посредствомъ Кира въ Ононъ текущей. Есть также и на южномъ концѣ полуострова Камчатки, да и на Курильскихъ и Восточныхъ островахъ, гдѣ во многихъ мѣстахъ огнедышущія горы находятся, множество теплыхъ ключей и нѣсколько кипучихъ.

## §. 26.

*Изкопаемыя кости иностранныхъ звѣрей.*

Наконецъ должно еще примѣтить, что во многихъ странахъ Россійскаго государства, особливо же при рѣчныхъ берегахъ, попадаются *слоновыя кости*, какъ то по рѣкамъ Дону, Волгѣ, Уралу, Бѣлой и другимъ. Гораздо болѣе находятъ ихъ въ Сибири, по Исету, Турѣ, по верховьямъ

рѣкѣ Иртыша и Оби, при которой выкапываютъ ихъ изъ Змѣевой горы, по рѣкѣ Енисею и другимъ. Еще болѣе приводитъ въ удивленіе то, что есть великое множество оныхъ въ полярныхъ странахъ Ледовитаго моря при устьяхъ Оби, Енисея, Хапанги, Лены и другихъ рѣкъ, гдѣ онѣ въ мерзлой землѣ пребываютъ столь хороши и безвредны, что непослѣдней ими торгъ отправляется. Находятъ также носороговы зубья и кости буйволовъ и другихъ въ Россіи нынѣ неводящихся звѣрей, при впадающей въ Обь съ лѣвой стороны рѣкѣ Алеѣ и по другимъ мѣстамъ, особливо же найденъ цѣлой *носорогов костякъ* во мразныхъ странахъ рѣки Вилюя.

Гла-

# Глава III.

## *О обитателяхъ государства.*

Многіе въ пространныхъ предѣлахъ Россійскаго государства обитающіе народы могутъ раздѣлены быть на нѣкоторыя главныя поколѣнія въ разсужденіи общаго ихъ начала, опредѣляемаго какъ по сходственности ихъ лицъ, нравовъ и обычаевъ, такъ еще достовѣрнѣе по сродству языковъ. О всѣхъ сихъ народахъ предлагается слѣдующее краткое описаніе. *Обитатели Россійскаго государства.*

### § 27.

I. *Славянскіе*, или такіе народы, которые говорятъ отъ Славянскаго языка произшедшимъ нарѣчіемъ. *Народы Славянскаго нарѣчія.*

1. *Россіяне*, господствующій народъ въ семъ величайшемъ государствѣ земнаго шара.
2. *Поляки*, въ Бѣлой Россіи.

3. *Сербы*, принятые въ 1753 мъ году въ число подданныхъ Россїйскаго государства. Одной части сихъ переселенцовъ отдана была земля лежащая между Днѣпромъ и Бугомъ у Польской границы, въ доль по рѣкѣ Тясмину, большему Вису и Синюхѣ, и по вершинамъ рѣкъ Ингула и Ингульца, подъ именемъ *новой Сербїи*. Другая часть оныхъ поселена была по правому берегу Донца между рѣками Бахмутомъ и Луганчикомъ, и страна сїя называлась *Славяносербїею*. Въ послѣдованїи времени присоединились къ переселенцамъ симъ еще новые изъ Венгрїи, Молдавїи, Волохїи и другихъ мѣстъ, а въ 1756 мъ году перешло туда немалое число *Черногорцевъ*. Однакожъ оба имена тѣхъ мѣстъ послѣ уничтожены, да и съ поселянами сими сдѣланы разныя перемѣны.

4. Бол-

4. *Болгары*, коихъ нѣсколько сотъ семей выѣхавъ въ 1773 мъ году съ Силистрїйской стороны изъ за Дуная, поселились у Синюхи.

5. *Литва*, въ Полоцкомъ и Могилевскомъ намѣстничествахъ; а *Латыши*, или *Летты*, древнїй въ Лифляндїи обитающїй по Рижскому, Венденскому, Волмарскому и Валкскому уѣзду народъ, по которому оныя мѣста *Латышскою землею* или *Летландїею* называется. Что Латыши есть отрасль обширно распространившагося Славянскаго племени, въ томъ не допускаютъ почти ни мало усумниться многїя слова, въ языкѣ ихъ находящїяся. Отъ сосѣдей своихъ, Естляндцовъ, отличаются они весьма примѣтно пригожимъ видомъ, нравомъ и обычаемъ.

§ 28.

*Народы Нѣмецкаго поколѣнія.*

II. Народы, принадлежащіе къ *Нѣмецкому* или *Германскому* поколѣнію.

1. *Нѣмцы*, въ ограниченномъ знаменованіи, составляютъ большую часть дворянства и мѣщанства Рижскаго и Ревельскаго намѣстничества и также города Нарвы. Въ сихъ земляхъ поселились они со вторагонадесять столѣтія, и покорили себѣ старыхъ тамошнихъ жителей. Въ Выборгскомъ намѣстничествѣ поселилось также много Нѣмцовъ съ давняго времени. Въ царствованіе Государыни ЕКАТЕРИНЫ ВТОРЫЯ заведены съ 1764го года по обѣимъ берегамъ Волги въ Саратовскомъ намѣстничествѣ многія селенія, состоящія по большой части изъ Нѣмцовъ, и частію изъ Швейцаровъ, Французовъ и Голландцовъ, о чемъ при описаніи Саратовскаго намѣстни-

ствичества сказано будетъ обстоятельнѣе. Въ Санктпетербургской губерніи находится новонаселенная Нѣмцами деревня на правомъ берегу Невы въ десяти верстахъ отъ Санктпетербурга, двѣ небольшія деревни при рѣкѣ Ижорѣ, а четвертая на половинѣ дороги между Санктпетербургомъ и Царскимъ селомъ. По вершинѣ рѣки Остра поселено съ 1767 года 150 иностранныхъ семей въ пяти деревняхъ. Есть также еще Нѣмецкіе поселенцы и по близости города Острогожска, въ Воронежскомъ намѣстничествѣ.

2. *Шведы* составляютъ часть мѣщанъ въ Выборгскомъ намѣстничествѣ, гдѣ поселились они еще во время Шведскаго владѣнія. На островѣ Даго и нѣкоторыхъ другихъ островахъ Балтійскаго моря живутъ также Шведскаго племени крестьяне.

3. *Датчане*, оставшіеся въ небольшемъ числѣ съ древнихъ временъ на островахъ Балтійскаго моря *Вормсѣ* и *Гросъ-Роогѣ*. Изъ сихъ острововъ находится первый около 10 верстъ отъ Габзала, а второй отъ Балтійскаго порта.

§ 29.

*Греки.* III. *Греки*, обитавшіе съ древнихъ временъ въ Таврическомъ Херсонисѣ. Большая часть оныхъ перешла въ 1779^мъ году, когда еще полуостровъ сей подъ Татарскимъ владѣніемъ находился, въ Екатеринославское намѣстничество, и поселилась въ Екатеринославѣ и Маріополѣ или въ окрестностяхъ городовъ сихъ. Съ начала сего столѣтія поселилось также много Грековъ, для отправленія торговли, и въ Нѣжинѣ, уѣздномъ городѣ Черниговскаго намѣстничества.

§ 30.

§ 30.

IV. *Армяне* поселились также изъ Таврическаго полуострова около помянутаго года въ Россійское государство, и основали тамъ городъ Нахчиванъ на Дону, по близости крѣпости Св. Димитрія. Они пребываютъ съ давнихъ временъ въ Астрахани и разныхъ мѣстахъ Таврической области; сверьхъ того живутъ также для отправленія торговли въ Москвѣ, Санктпетербургѣ, Таганрогѣ и Херсонѣ. *Армяне.*

§ 31.

V. Народы, принадлежащіе къ Чухонскому или *Финскому* поколѣнію. *Народы Финскаго поколѣнія.*

1. *Чухны* или *Финны*, собственно такъ называемые, обитаютъ издревле въ лежащей къ Ладогѣ и Финскому заливу части великаго Герцогства Финландскаго, которая въ 1721 году при заключеніи Ништадтскаго, и въ 1743

при заключеніи Абоскаго мира Шведами уступлена Россіи, и составляетъ нынѣ Выборгское намѣстничество. Они пишутъ Нѣмецкими буквами, принятыми вмѣстѣ съ Христіанскою вѣрою. Въ городахъ упражняются они въ обыкновенныхъ рукодѣліяхъ другихъ Европейскихъ народовъ, въ деревняхъ же питаются отъ земледѣлія, а еще болѣе отъ скотоводства, рыбной и звѣриной ловли; къ послѣднему промыслу лѣсная, болотная и гористая ихъ земля много имъ способствуетъ. Чухны нынѣшней Санктпетербургской губерніи называются отъ рѣки *Ижоры* или *Ингры*, *Ижорцами* или *Ингрими*, а отъ нихъ прозвана съ давнихъ временъ и часть сей губерніи, находящаяся между Ладогою, Невою, Финскимъ заливомъ, Наровою, Псковскимъ и Новогородскимъ намѣстничествами, *Ижорскою землею* или *Ингерманландіею*.

2. Есть-

2. *Естляндцы* составляютъ большую часть деревенскихъ жителей въ Ревельскомъ намѣстничествѣ, по чему называется оно также Герцогствомъ *Естляндскимъ*, которое уступлено Россіи въ 1721^мъ году въ Ништадтскомъ мирномъ договорѣ. Народъ сей находится также въ Сѣверной части Рижскаго намѣстничества, или въ Дорпатскомъ, Фелинскомъ, Пернавскомъ и Аренсбургскомъ уѣздахъ онаго и въ части Валкскаго. Языкъ ихъ весьма сходенъ съ Чухонскимъ, а письмена у нихъ также Нѣмецкія. Естляндцы упражняются съ давнихъ временъ въ земледѣліи, скотоводствѣ и необходимо нужныхъ рукодѣліяхъ.

3. *Ливонцы*, составляющіе небольшей остатокъ отъ первобытнаго народа по берегу Балтійскаго моря, обитаютъ нынѣ по впадающей въ Рижской заливъ рѣч-

рѣчкѣ Салису и на лежащемъ въ семъ заливѣ около 100 верстъ отъ Риги островѣ Руунѣ. По сему народу, который отъ смѣшенія съ Латышами и Естландцами дѣлается забвеннѣе, именовалося Рижское намѣстничество *Герцогствомъ Лифляндскимъ*.

4. *Лопари* обитаютъ въ самой сѣверозападной части Россійскаго государства, между Сѣвернымъ океаномъ и Бѣлымъ моремъ, и по тому оная часть называется *Лапландіею*, а имянно *Россійскою*, поелику великая часть Лапландіи принадлежитъ ко владѣніямъ Шведскаго и Датскаго государства. Лопари живутъ кочевьями, питаются звѣриною и рыбною ловлею, а особливо отъ содержанія оленей. Отъ многихъ другихъ народовъ полярныхъ странъ отличаются они тѣмъ, что ядятъ пищу всегда вареную и со-

соленую, пекутъ также и хлѣбы съ примѣсомъ въ муку толченой сосновой коры, что дѣлаютъ отчасти по нуждѣ, отъ части же почитая сіе надежнымъ средствомъ отъ цынготной болѣзни. Большая часть изъ нихъ крещены, а прочіе идолопоклонники.

5. *Пермяки* живутъ въ Пермскомъ намѣстничествѣ и въ сѣверныхъ странахъ рѣки Оби.

6. *Зыряне*, находящіеся въ сосѣдствѣ и ближайшемъ поколѣномъ сродствѣ съ Пермяками, живутъ по большей части по рѣкамъ Вычегдѣ, Выму и Сысолу. Они отправляютъ весьма скудное земледѣліе. Многіе изъ нихъ вмѣстѣ съ Остяками перебравшись чрезъ Уральской хребетъ удалились къ Оби, а другіе въ старыхъ мѣстахъ остались. Какъ они, такъ и Пермяки обращены въ 14^мъ столѣтіи въ Христіанскую

скую вѣру, по чему и отправляется у нихъ Божія служба на Славянскомъ языкѣ, на которомъ имѣютъ также потребныя для закона книги. Какъ во нравахъ, такъ и во образѣ жизни отъ Русскихъ не отличаются.

7. *Мордва*, находящаяся по Волгѣ въ разныхъ странахъ Казанскаго, Симбирскаго, Уфимскаго и Пензенскаго намѣстничествъ, раздѣляется по двумъ своимъ нарѣчіямъ въ два поколѣнія, на Ерзановъ и Мокшановъ, кои въ иныхъ мѣстахъ живутъ особенно, а въ другихъ вмѣстѣ. Сходствуютъ во всемъ съ Черемисами, Вотяками и Чувашами, и почти всѣ крещены.

8. *Чуваши* есть также многолюдной народъ, живущій въ Нижегородскомъ и Казанскомъ намѣстничествахъ.

9. *Черемисы* живутъ отъ части по Волгѣ, около устья Камы, но

по

по большей части вверьхъ по сей рѣкѣ въ Казанскомъ, Вятскомъ, Уфимскомъ и Пермскомъ намѣстничествахъ.

10. *Вотяки*, въ старину Вятичи, сами себя называютъ *Уды* или *Удмураты*; живутъ многочисленнѣе по Вяткѣ, гдѣ кажется имѣли они первобытное свое жилище, однакожъ многіе изъ нихъ разселились далѣе на западъ и югъ по разнымъ мѣстамъ Казанскаго и Уфимскаго намѣстничествъ. Языки сихъ четырехъ съ ряду показанныхъ народовъ смѣшаны одинъ другаго больше съ Татарскимъ; самой же изъ нихъ чистой и съ Финскимъ первоначальнымъ своимъ языкомъ болѣе сходственный есть Вотской. Чувашскій языкъ столь сходенъ съ Татарскимъ, что Чувашей можно почесть одного почти поколѣнія съ Татарами. Нравы и обычаи сихъ четырехъ народовъ много заимствуютъ отъ

сосѣд-

сосѣдственныхъ и съ ними смѣшанныхъ Татаръ. Они по большей части весьма прилѣжные земледѣльцы, и въ нѣкоторыхъ странахъ упражняются также въ пчеловодствѣ, а въ другихъ доставляютъ себѣ пропитаніе по большей части звѣриною ловлею. Большая часть сихъ четырехъ народовъ исповѣдуютъ Христіанскую вѣру, а остальные идолопоклонники. Общее ихъ суевѣріе состоитъ особливо въ жертвоприношеніи всякихъ звѣрей, наипаче же лошадей и полевыхъ плодовъ, и сіи обряды отправляютъ они въ освященныхъ лѣсахъ или такъ называемыхъ *Керметахъ*. Они, также какъ Татары, охотно ядятъ лошадиное мясо, и не терпятъ свинаго.

II. *Вогуличи* именуютъ сами себя Манси, живутъ по обѣимъ сторонамъ сѣвернаго Уральскаго хребта, около Колвы, Вышеры, Тавды и пр. въ Пермскомъ и Тобол-

больскомъ намѣстничествѣ. Они ростомъ малы, волосомъ по большей части черны, бороду имѣютъ рѣдкую, а лицемъ походятъ много на Монгольскія поколѣнія. Въ нѣкоторыхъ только мѣстахъ по Тавдѣ упражняются они немного въ земледѣліи, также большая часть изъ нихъ и скотоводства не имѣетъ, а питается почти единственно весьма изобильною въ тамошнихъ необитаемыхъ мѣстахъ звѣриною ловлею, а особливо лосей. рѣки и озера доставляютъ имъ также, наипаче же лѣтомъ, изобильную рыбную ловлю. Лѣтомъ строютъ себѣ юрты и накрываютъ ихъ корою, а зимою малыя четыреугольныя плосковерьхія жижины. Часть изъ нихъ крещена, а прочіе идолопоклонники Шаманскіе.

12. *Остяки.* Татара по покоренїи Сибири, прежде нежели пришла она въ подданство Россіи,

называли природныхъ страны тоя жителей презрительнымъ именемъ *Устакенъ*, что значитъ грубыхъ, непросвѣщенныхъ людей, откуда наконецъ произошло названіе Остяковъ. Между ими надлежитъ различить Обскихъ Остяковъ отъ Енисейскихъ, поелику они другаго поколѣнія; здѣсь же рѣчь идетъ о первыхъ. Изъ сихъ живущіе между Томскимъ и Нарымомъ называются *Обскими*, а далѣе къ сѣверу *Березовскими*; тѣжъ и другіе составляютъ одинъ народъ, который почитается многочисленнѣйшимъ въ Сибири. Нарѣчіе языка ихъ хотя и Финское, но отъ онаго столь далеко отходитъ, что едва разпознать можно. Немногіе изъ Остяковъ держатъ оленей, и рѣдкой имѣетъ у себя до двухъ сотъ. Упражняются въ звѣриной ловлѣ, и подати платятъ мѣхами. За звѣрями отправляются

въ

въ путь на собакахъ, впрягая ихъ въ малыя санки, называемыя на ихъ языкѣ *нарты*, въ коихъ одинъ токмо человѣкъ помѣститься можетъ. Главнѣйшее ихъ упражненіе состоитъ въ рыбной ловлѣ; по чему обыкновеннѣйшая ихъ пища рыба, которую ѣдятъ не токмо жареную, вареную или печоную, но и въ порошокъ истолченную и сырую. Вообще народъ сей въ пищу употребляетъ всякія дикія коренья и собакъ; и хотя они покупаютъ или вымѣниваютъ на мѣхи крупу и муку, но не умѣютъ печь хлѣба и онаго не ѣдятъ; до вина же, и вообще до всякихъ пьяныхъ напитковъ страстные охотники. Живутъ они въ деревянныхъ хижинахъ, которыя вкапываютъ въ землю на 5 футъ, и покрываютъ съ верьху кровлею, чрезъ кою имѣютъ входъ и получаютъ свѣтъ. Лѣтнія ихъ юрты подобны юртамъ прочихъ на-

родовъ, и для удобности рыбной ловли ставятся обыкновенно возлѣ воды. Непросвѣтившіеся Святымъ Крещеніемъ суть идолопоклонники Шаманской секты, и имѣютъ особыхъ своихъ священниковъ, или приличнѣе чародѣевъ; да и крещеные малымъ чѣмъ разнятся отъ первыхъ, будучи весьма въ Христіанскомъ законѣ несвѣдущи и крайне суевѣрны.

§ 32.

*Народы Турецко-Татарскаго поколѣнія.*

VI. *Народы Турецко-Татарскаго поколѣнія* суть въ Россійскомъ государствѣ весьма многочисленны, и находятся въ нынѣшнихъ предѣлахъ онаго частію съ неизвѣстныхъ еще временъ, частію же съ 13 столѣтія. Въ помянутомъ столѣтіи предприняли Монголы опустошительные воинскіе походы изъ отдаленныхъ странъ восточной Азіи во внутреннія мѣста восточной Европы, и покорили себѣ многія Турецкія племена

по

по верьхнимъ странамъ Енисея и Иртыша и ближе къ Каспійскому морю обитавшія. Отъ сихъ народовъ произшедшее сильное *Царство Капчакское*, основанное потомъ съ половины 13го вѣка по пространнымъ степямъ на востокъ и сѣверъ отъ Каспійскаго и Чернаго моря, содержало въ подданствѣ Россію болѣе двухъ вѣковъ. Раздѣленія ослабили столь его могущество, что Царство *Казанское* и *Астраханское* приведены подъ Россійскую державу около средины 16 столѣтія; *Туранское* же Царство, обладавшее землями отъ рѣки Урала до Оби или южнозападною частію Сибири, покорено оной же подъ исходъ того же вѣка. Наконецъ и остатокъ сего великаго Монголо-Татарскаго Капчакскаго государства, *Ханство Крымское*, соединено подъ державою Государыни ЕКАТЕРИНЫ II, въ 1783мъ году со владѣніемъ Россійскимъ.

1. *Собственно именуемые Татары* живутъ въ Таврическомъ Херсонисѣ, въ городѣ Казани и его окрестности, въ Касимовѣ при Окѣ и по нѣкоторымъ близлежащимъ къ сему городу деревнямъ, въ городѣ Уфѣ, Оренбургѣ и во многихъ другихъ мѣстахъ Уфимскаго намѣстничества, въ Тобольскѣ и вдоль по рѣкѣ Тоболю, отъ владѣнія Киргизскаго до устья рѣки сей, также въ низъ по Иртышу до Демьянска и по обѣимъ сторонамъ Туры, отъ Вогульскихъ жилищъ до устья сей рѣки, гдѣ они и *Туралинцами* называются. При Оби находятся они къ сѣверу до Нарыма, и живутъ частію по сей самой рѣкѣ, частію по Тому, Чулыму, Кету и другимъ, а по Енисею до устья Тунгузки. Живущіе по городамъ Татары кормятся торгами и рукодѣліями, деревенскіе же упражняются въ прибыточномъ земледѣліи, и-

мѣ-

мѣютъ хорошее скотоводство и содержатъ пчелъ. Сибирскіе Татары живутъ также по большей части неподвижными домами и отправляютъ землепашество; однакожъ часть оныхъ кочуетъ, избирая выгоднѣйшія мѣста какъ для корму своихъ стадъ, такъ и для звѣриной и рыбной ловли. Весьма многіе Татары исповѣдуютъ Магометанскую вѣру, отъ чего и имѣютъ образъ жизни и обряды по предписанію сего закона; нѣкоторые изъ нихъ есть и Христіане.

2. *Нагайцы* или *Нагайскіе Татары*. Между ими четыре знатныя орды *Джембойлукъ Едизанъ*, *Буджакъ* и *Едискулъ* суть многолюднѣйшія, которыя съ 1770 года кочуютъ по лежащей при Азовскомъ морѣ между Кубанью и Дономъ степи, и составляютъ около 70000 человѣкъ способныхъ стрѣлять изъ лука. У Кавказскихъ горъ, какъ по Кубани и Тереку,

шакъ и по разнымъ въ оныя впадающимъ рѣкамъ обитаютъ раздѣленныя поколѣнія Нагайскихъ Татаръ, которые нами, а особливо въ Кизлярѣ и въ окрестныхъ его мѣстахъ, поселились отъ части деревнями, отъ части же, какъ и прочіе, кочуютъ. Есть также Нагайскіе Татары и въ Астрахани и въ нѣкоторыхъ близъ лежащихъ къ ней деревняхъ, но по близости сего города съ западной стороны Волги живетъ часть оныхъ кочевьями. Особливая орда Нагайскихъ Татаръ, именующая себя *Кунлурау*, и составляющая около 1000 кибитокъ, кочуетъ съ 1770 года по нижней части Ахтубы. Кочующіе Нагайцы живутъ въ войлочныхъ кибиткахъ, отличающихся отъ кибитокъ многихъ Азійскихъ кочевыхъ народовъ особливо тѣмъ, что онѣ разнимаемы быть не могутъ, и будучи поставлены цѣлыми на высокія шелѣжки, перевозятся съ одного

ного мѣста на другое. Они содержатъ отъ части весьма великія стада лошадей, рогатаго скота и овецъ, а притомъ упражняются также нѣсколько въ необходимомъ земледѣліи. Всѣ исповѣдуютъ Магометанскій законъ.

3. *Кумыки*, кочуютъ по Сунжѣ въ Терекъ впадающей, и въ нарѣчіи своемъ отъ Нагаевъ примѣтно отличаются.

4. *Трухмѣнцы* или *Трухмяны*, составляющіе около 1200 человѣкъ способныхъ владѣть лукомъ, кочуютъ съ 1770 года на западной сторонѣ Каспійскаго моря, около нижней части рѣки Кумы; остальная же часть Трухменскихъ ордъ пребываетъ и по нынѣ въ древнѣйшемъ извѣстномъ отечествѣ Турецко-Татарскихъ племенъ, по южную и восточную сторону Каспійскаго моря. Вѣра у нихъ Магометанская.

5. *Башкирцы* называютъ себя Башкуртъ, то есть пчельники,

по тому что упражняются много въ пчеловодствѣ. Живутъ по южной сторонѣ Уральскихъ горъ, особливо же около рѣкъ Бѣлой, Урала и Исета, и составляютъ въ оныхъ мѣстахъ семей около тридцати тысячь. Прежде сего были они совершенно кочевый народъ, а теперь переходятъ только для кочеванія лѣтомъ со всѣмъ скотомъ и юртами; зиму же проводятъ въ деревняхъ. Главнѣйшее упражненіе ихъ состоитъ въ пчеловодствѣ, скотоводствѣ и звѣриной охотѣ. Хлѣбъ сѣютъ рѣдкіе, да и то не много. Прежъ сего платили они оброкъ медомъ и воскомъ, а нынѣ отправляютъ Казачью службу. Природное ихъ оружіе копья, лукъ и стрѣлы; но многіе имѣютъ ружья и сабли. Всѣ они Магометанскаго закона, которой строго наблюдаютъ.

6. *Мещеряки*, состоящіе изъ нѣсколькихъ тысячь человѣкъ, живутъ отъ части между Уфимскими

скими Тапарами, отъ часши же между Башкирцами, и подражаютъ имъ во нравахъ и обычаяхъ.

7. *Киргизцы* обитаютъ въ пространной землѣ, ограничиваемой съ Россiйской стороны построенными крѣпостями при рѣкахъ Уралѣ, Уѣ и Тоболѣ, и отъ сей послѣдней рѣки идущими чрезъ Ишимъ до Иртыша и по немъ къ верьху; однакожъ нынѣ кочуютъ они и по пустой степи, лежащей отъ Урала къ западу до Волги. Они раздѣляются въ три особенныя орды, *большую*, *малую* и *среднюю*. Съ большею ордою, пребывающею между великою Бухарiею и Калмыцкою землею, никогда Россiя не имѣла союза. Другiя же двѣ орды, изъ которыхъ кочуетъ малая по западнымъ, а средняя по восточнымъ мѣстамъ вышеобъявленной степи между Ураломъ и Ембою, приняшы въ 1738 и 1739 годахъ

въ

въ Россійское подданство безо всякой подати, и отсылаютъ съ того времени по нѣскольку молодыхъ людей изъ ихъ княжескаго или знатнаго рода для жительства по разнымъ пограничнымъ городамъ въ залогъ вѣрности ихъ Россіи. Они, такъ какъ и многіе Азійскіе кочевые обитатели, живутъ въ войлочныхъ кибиткахъ, и имѣютъ пропитаніе свое столько отъ богатаго своего скотоводства и нѣсколько отъ звѣриной ловли. Въ обѣихъ ордахъ, особливо же въ средней, имѣютъ богатые люди столь великія стада, что нѣкоторые изъ нихъ по 5000 лошадей, по 20,000 овецъ, по 300 верблюдовъ по 3 и по 4000 рогатаго скота и по 1000 козъ содержатъ. Богачи живутъ тамъ весьма привольно, имѣютъ многихъ невольниковъ, получаемыхъ ими въ добычу при своихъ набѣгахъ, и держатъ такжe обыкновенно многихъ бѣдныхъ

сво-

своихъ земляковъ у себя въ служ-бѣ. Власть ихъ Хановъ и Князей весьма не велика, и пріобрѣтается большею частію чрезъ ихъ богатство, доставляющее имъ благоволеніе отъ главноначальствующихъ надъ поколѣніями. Числомъ ихъ будетъ до 100,0 0 человѣкъ бранныхъ. Они исповѣдуютъ Магометанскій законъ, и поелику кочевая ихъ жизнь не позволяетъ имъ имѣть неподвижныхъ мечетей, то духовенство ихъ пріѣжжаетъ въ ихъ землю для совершенія обрѣзанія. На пригоняемой ихъ скотъ въ разныя Россійскія пограничныя мѣста получаютъ они разныя товары, да и съ пограничными Китайскими землями отправляютъ торговлю.

8. *Бухарцы* или Татары изъ великой Бухаріи, поселились со времени завоеванія Россіею Сибири въ разныхъ странахъ земли сей, и живутъ нынѣ въ городахъ Тобольс-

больскѣ, Туринскѣ, Тюменѣ, Тарѣ, Томскѣ и въ нѣкоторыхъ близлежащихъ къ нимъ деревняхъ въ нарочитомъ многолюдствѣ. Сверьхъ того живутъ также они и въ Оренбургѣ.

9. *Барабинцы.* Подъ симъ именемъ разумѣютъ Татарскихъ обитателей *Барабы*, т. е. степи, лежащей между Обью и Иртышемъ, Алтайскими горами и рѣками Тарою и Вассуганомъ. Они принимаются годъ отъ году больше за земледѣлїе, такъ что нѣкоторые имѣютъ всегдашнїя, другїе же только зимою неподвижныя жилища; однакожъ многїе еще непринужденную кочевую жизнь онымъ предпочитаютъ.

10. *Телеуты, Теленгуты*, живущїе по верховью рѣки Тома, сдѣлались какъ лицемъ, такъ и языкомъ много подобны Монгольскимъ поколѣнїямъ, съ которыми они весьма перемѣшались, когда были въ ихъ подданствѣ.

Они

Они упражняются въ земледѣліи и скотоводствѣ. Вѣру они содержатъ отъ части Магометанскую, отъ части Христіанскую, и отъ части есть еще между ими и идолопоклонники.

11. *Качинцы*, составляющіе около 1000 человѣкъ мужеска пола, кочуютъ въ войлочныхъ шалашахъ по привольнымъ мѣстамъ съ западной стороны Енисея отъ Абакана до Качи и Іюса, и имѣютъ пропитаніе, кромѣ маловажнаго землепашества, почти отъ одного только скотоводства. Они смѣшались также весьма много съ Монгольскими или Калмыцкими племенами. Всѣ они идолопоклонники.

12. *Белтиры* составляютъ только около 200 человѣкъ, кочуютъ по вершинѣ Абакана, и имѣютъ пропитаніе отъ скотоводства и небольшаго землепашества. Съ разными другими народами при Енисеѣ имѣютъ они общее обыкно-

жновенїе, что ставятъ умершихъ своихъ въ гробахъ по отдаленнымъ лѣсамъ на деревьяхъ.

13. *Якуты* сами себя зовутъ *Сохъ*, кочуютъ по обѣимъ сторонамъ Лены отъ устья Олекмы до Ледовитаго моря, на западъ же къ Анабарѣ и на востокъ къ Ковымъ кочевья ихъ неопредѣленны. Обитавши предъ симъ далѣе къ югу по верховью Лены, смѣшались они съ Монголами и Бурятами, отъ чего и имѣютъ въ своемъ языкѣ множество Монгольскихъ словъ, да и плоскостїю лицъ и рѣдкими бородами сходствуютъ съ Монгольскими народами. Они живутъ въ деревянныхъ хижинахъ, и часто дѣлаютъ также лѣтомъ себѣ шалаши на подобїе колпака, которые они берестою покрываютъ. Въ сѣверныхъ странахъ содержатъ только небольшїя стада оленей, въ южныхъ же и лошадей и рогатой скотъ. Зимою доставляютъ себѣ

себѣ самонужнѣйшее пропитаніе звѣриною, а лѣтомъ рыбною ловлею. Они живутъ весьма неопрятно. Немногіе только изъ нихъ исповѣдуютъ Христіанскую вѣру; большая же часть привязаны къ самому грубому суевѣрію, къ которому въ восточной Сибири многіе еще тамошніе народы пристрастны.

§ 33.

VII. *Черкасы* обитаютъ частію по сѣверной, а болѣе по южной сторонѣ Кавказскихъ горъ отъ крѣпости Моздока до устья Кубани, отдѣленными обществами. Знатная часть сего народа, обитающая противъ крѣпостей Моздока и Георгіевской съ южной стороны, по Тереку и по нѣкоторымъ въ него впадающимъ рѣкамъ, въ двухъ обществахъ, называемыхъ *большею* и *малою Кабардою*, извѣстны въ Россіи наиболѣе подъ именемъ *Кабардинцовъ*. *Черкасы.*

цовъ. Они собою пригожи, живутъ по большей части скотоводствомъ, звѣриною и рыбною ловлею, однакожъ и въ землепашествѣ нѣсколько упражняются. Еще въ шестомъ столѣтіи введена была Христіанская вѣра изъ владѣнія Греческихъ Императоровъ въ землю Черкасовъ, что показываютъ еще и нынѣ остатки церквей и надписи. Знатные сего народа исповѣдуютъ нынѣ Магометанскую вѣру, а простой народъ вѣруетъ только въ единаго Бога, творца неба и земли, и не приверженъ ко грубымъ суевѣріямъ.

§ 34.

*Абхазы.* VIII. *Абхазы* или *Абхазеты*, имѣющіе, какъ кажется, нѣсколько поколѣннаго сродства съ Черкасами, живутъ по большей части внѣ Россійскаго владѣнія по югозападной сторонѣ Кавказскихъ горъ; но нѣкоторые изъ нихъ обитаютъ

ютъ по верховьямъ Кумы и Кубани внутри Россійскихъ предѣловъ. Пропитаніе имѣютъ такое же, какъ и Черкасы. Князьямъ великой Кабарды платятъ нѣкоторую дань.

§ 35.

IX. *Осетинцы* живутъ по самымъ среднимъ горамъ Кавказскимъ, и языкъ ихъ, какъ кажется, сходенъ съ Персидскимъ. *Осетинцы.*

§ 36.

X. *Кисты* живутъ по сѣверовосточной части Кавказскихъ горъ, при Сунжѣ и рѣкахъ въ нее впадающихъ. *Кисты.*

§ 37.

XI. *Монгольскія поколѣнія*, коихъ предки съ 13^го столѣтія, во времена опустошителя Чингиса, сыновъ его и внуковъ, столь прославились, и владѣли долго лучшею частію Азіи, кочуютъ еще и нынѣ по бо́льшей части *Народы Монгольскаго поколѣнія.*

въ необитаемыхъ странахъ, простирающихся отъ Сибирскихъ границъ на югъ къ Китаю и Тибету, по чему и названы тѣ страны *Монголіею*. Всѣ Монгольскіе народы отмѣнны отъ другихъ круглыми головами, плоскими лицами, большими и оттопыренными ушами, черными на головѣ волосами и малою бородою. О Монгольскихъ народахъ, находящихся въ Россійскомъ государствѣ, достойно примѣчанія слѣдующее.

1. *Собственно называемые Монгольцы* составляютъ внутри Россійскаго государства небольшой только народъ, около 6000 человѣкъ мужескаго пола, и живутъ къ югу отъ города Селенгинска, по Селенгѣ и нѣкоторымъ въ нее впадающимъ рѣкамъ. Они кочуютъ въ подвижныхъ войлочныхъ кибиткахъ, и питаются скотоводствомъ, которое отъ долгихъ

и

и жестокихъ зимъ въ ихъ восточной и возвышенной землѣ не весьма выгодно. Вѣру содержатъ они Ламскую, распространившуюся въ великой части югозападной Азіи, и почитаютъ *Далай-Ламу* или духовнаго и свѣтскаго владѣтеля сѣверной части пространной земли Тибета или Тангута главою оной. Для духовныхъ писаній употребляютъ они священныя Тунгузскія письмена; въ прочемъ же имѣютъ они и свои собственныя буквы, принятыя ими въ началѣ 13 столѣтія отъ живущаго по верховью Иртыша просвѣщеннаго народа Игуровъ, которой тогда Чингису покорился. Игуры приняли сіи письмена отъ Сирійскихъ Монаховъ, приходившихъ въ отдаленныя страны восточной Азіи для распространенія Христіанскія вѣры.

2. *Калмыки* собственно называютъ себя *Дербенъ-Оретъ*, то есть

гіе, такъ какъ Монгольцы, содержатъ Ламайскую вѣру.

3. *Буряты*, отъ Россіянъ Братскими называемые, есть третій народъ въ Россійскомъ государствѣ отъ Монгольскаго поколѣнія. Они живутъ около озера Байкала, и составляютъ около 32,000 человѣкъ мужеска пола. Бороды у нихъ еще меньше, нежели у Монгольцовъ, а видъ лица весьма слабый и нѣжный. Главнѣйшее ихъ пропитаніе состоитъ въ скотоводствѣ, и поелику оно въ Дауріи лучше и выгоднѣе, то и живутъ они тамъ гораздо зажиточнѣе; въ сѣверныхъ же Байкальскихъ странахъ находятся жители сіи несравненно бѣднѣе. Буряты по южную сторону Байкала кочуютъ круглый годъ въ войлочныхъ шалашахъ; но обитающіе въ сѣверной и западной сторонѣ сего озера и на островѣ Олхонѣ кочуютъ только лѣтомъ.

Зимою

Зимою строятъ они себѣ, по причинѣ суроваго климата страны той, хижины изъ дерева и стараются ставить ихъ на такихъ мѣстахъ, гдѣ бы они горами или лѣсами прикрыты были отъ сѣверныхъ вѣтровъ. Изъ мастеровыхъ людей есть у нихъ только кузнецы, кои, такъ какъ и нѣкоторые Татары при рѣкѣ Томѣ, желѣзо въ домашнихъ печахъ сами выплавливаютъ, и сверьхъ обыкновенныхъ подѣлокъ работаютъ изъ него весьма хорошія съ серебреными выкладками вещи, извѣстныя въ Сибири подъ именемъ *Братской работы*. Буряты, особливо же обитающіе въ дикихъ странахъ къ сѣверу отъ Байкала, имѣютъ поступки гораздо грубѣе, нежели Монгольцы и Калмыки. Нравы сихъ двухъ послѣднихъ народовъ укрощены, сверьхъ дѣйствія надъ оными лучшаго климата обитаемыхъ ими странъ, наиболѣе Ла-

майскимъ закономъ; а Буряты, выключая только часть Даурскихъ, придерживаются еще самаго грубаго Шаманскаго суевѣрія.

§ 38.

*Народы Самоѣдскаго поколѣнія.*

XII. Народы Самоѣдскаго поколѣнія.

I. Собственно называемые *Самоѣды* или *Самояды* кочуютъ отъ рѣки Печоры съ восточной стороны по берегамъ Ледовитаго моря до Енисея. Слово Самоѣдъ сдѣлалось у Россіянъ всеобщимъ наименованіемъ кочующихъ по вышереченнымъ дикимъ мѣстамъ народовъ; кои въ прочемъ многими нарѣчіями отличаются, и можетъ быть не всѣ одного племени, хотя одинакое качество обитаемыхъ ими пустынь и произвело во нравахъ ихъ великое сходство. Они по большей части всѣ роста малаго, имѣютъ круглые и плоскія лица, глаза узкія, уши длинныя, черные волосы и рѣдкія бороды, да и тѣ

у

у немногихъ. Шалаши свои дѣлаютъ они изъ жердей или прутьевъ и покрываютъ по большей части оленьими кожами. Дикіе олени составляютъ почти всѣ ихъ пропитаніе, для ловленія же оныхъ и ѣзды употребляютъ они дворовыхъ. Живущіе при морскихъ заливахъ, озерахъ и рѣкахъ упражняются въ рыбной ловлѣ; кочующіе близъ Ледовитаго моря доставляютъ себѣ пропитаніе какъ ловлею тюленей и другихъ крупныхъ морскихъ звѣрей, такъ и китами, коихъ море иногда сонныхъ выбрасываетъ; звѣриная ловля также многимъ изъ нихъ пищу доставляетъ. Оленину и рыбу ѣдятъ они всегда сырую, другое же мясо пріятнѣе для нихъ вареное. Они увѣрены, что питье теплой оленей крови предохраняетъ ихъ отъ опасной цынготной болѣзни, которая также и тѣмъ отвращается, что никогда не солятъ

они

они своей пищи. Они идолопоклонники; и не имѣютъ никакой грамоты, ниже счисленія времени.

2. *Койбалы* обитаютъ по Енисею, выше устья Абакана. Изо многихъ мѣлкихъ обществъ, кои, какъ кажется, суть остатки многолюднѣйшаго съ давнихъ временъ по вершинѣ Енисея Самоѣдскаго селенія, сіе общество есть самое большое, однакожъ считается въ немъ только около 400 человѣкъ мужеска пола. Они по большой части кочуютъ въ шатрахъ и имѣютъ хорошее скотоводство. Иные изъ нихъ упражняются въ земледѣліи и строятъ себѣ иногда деревянныя хижины. Звѣриная ловля въ гористыхъ ихъ мѣстахъ также для нихъ выгодна.

3 *Карагасы* кочуютъ только въ нѣсколькихъ семьяхъ по высокимъ Саянскимъ горамъ при рѣкѣ Удѣ, и питаются сверьхъ содер-

содержанія оленей, скудною звѣриною и рыбною ловлею. Какъ они, такъ и Койбалы приведены въ Христіанскую вѣру.

4. *Соіоты* кочуютъ въ худыхъ берестою покрытыхъ хижинахъ по самымъ высокимъ Саянскимъ пограничнымъ горамъ, такъ что часть ихъ обитаетъ въ Китайской Монголіи. Въ суровыхъ своихъ горныхъ странахъ имѣютъ они пропитаніе нѣсколько отъ скуднаго воду оленей, по большей же части только отъ звѣриной и рыбной ловли. Они идолопоклонники.

§ 39.

XIII. *Тунгузы*, многочисленный народъ, единоплеменный со владѣющими съ 1644 года Китаемъ *Манжурцами*, или *Манджу*, и съ *Даурами*, обитающими въ Амурской странѣ, Китайцамъ принадлежащей. Они кочуютъ либо отдѣленно, либо подлѣ Буряговъ и Яку- *Тунгузы.*

Якутовъ, по обширнымъ большею частію гористымъ и лѣсистымъ пустынямъ, простирающимся отъ Енисея на востокъ около трехъ Тунгузокъ и по Ленѣ на сѣверъ до тѣхъ мѣстъ, съ которыхъ Якуты уже одни прочее пространство до Ледовитаго моря занимаютъ. Сверьхъ того кочуютъ они по Даурiи, по сѣвернымъ и восточнымъ странамъ Байкала, и наконецъ вдоль по Охотскому морскому берегу до Коряковъ, и въ семъ послѣднемъ мѣстѣ называются они *Ламутами*, то есть приморскими жителями. Тунгузы походятъ лицомъ на Монголовъ, однако носы у нихъ не столь плоски и глаза нѣсколько не больше; волосы у нихъ черные; борода весьма рѣдкая, а у нѣкоторыхъ и совсѣмъ ея нѣтъ. Дѣтямъ вышиваютъ они разные узоры на лицѣ вычерненною въ сажѣ ниткою. Кочующiе по рѣкамъ Тунгузкамъ и Ленѣ и отъ Байкала къ востоку,

пи-

питаются отъ части оленями, коихъ нѣкоторые весьма много водятъ, отъ части же только звѣриною и рыбною ловлею. Сіи послѣдніе скудные Тунгузы, особливо же кочующіе вдоль по Охотскимъ морскимъ берегамъ, содержатъ много собакъ для ѣзды. Обитающая въ Дауріи часть сего народа имѣетъ дворовой скотъ, свойственной умѣренному климату тѣхъ странъ. Они идолопоклонники.

§ 40.

XIV. *Юкагиры* кочуютъ по берегамъ Ледовитаго моря по Янѣ, Индигиркѣ, Алазеѣ, Ковымѣ и по верьхней части Анадыра, смѣжны съ Якутами, Коряками и Чукчами. Въ разсужденіи отдаленныхъ ихъ дикихъ странъ находится объ нихъ менѣе извѣстія, нежели о другихъ Сибирскихъ народахъ. По причинѣ изобилія у нихъ дикихъ оленей сдѣлали они великія изъ нихъ стада *Юкагиры.*

дво-

дворовымъ скотомъ; сверьхъ того питаются они, такъ какъ и всѣ жители полярныхъ странъ, рыбною и различною звѣриною ловлею.

§ 41.

Чукчи. XV. *Чукчи*, обитающіе въ отдалѣннѣйшемъ сѣверовосточномъ углу Азіи, между Ковымою и Анадыремъ, начали съ недавныхъ только еще годовъ платить подать. Одна часть сего грубаго народа кочуетъ со многотысячными стадами оленей по болотнымъ и моховымъ степямъ; другая же часть бѣднѣе первой, и кормится звѣриною и рыбною ловлею. Всѣ они исправляютъ многіе свои надобности ловлею китовъ, моржей и разныхъ родовъ тюленей.

§ 42.

Коряки. XVI. *Коряки* живутъ по простирающейся отъ Анадыра къ полуострову Камчаткѣ и около Пенжи-

жинскаго моря до рѣки Ямы полосѣ, и смѣжны съ Тунгузами, Юкагирами, Чукчами и Камчадалами. Они состоятъ изъ двухъ главныхъ поколѣній, кои какъ чрезъ весьма отдалившіяся и одно другому едва вразумительныя нарѣчія, такъ и чрезъ совсемъ отмѣнной образъ жизни отличаются. Тѣ, которые находятся въ южнѣйшихъ странахъ преждеобъявленныя ихъ земли, не переѣжжаютъ съ мѣста на мѣсто, и зимою врываютъ жижины свои не много въ землю, а лѣтомъ ставятъ ихъ на поставкахъ нѣсколько выше надъ оною. Сіи Коряки, именующіе сами себя *Чаучу*, держатъ только по не большому числу оленей для ѣзды въ саняхъ, и питаются по большей части ловлею рыбы и звѣрей, живущихъ на землѣ и въ морѣ. Обитающіе къ сѣверу Коряки кочуютъ въ хижинахъ своихъ сдѣланныхъ изъ оленьихъ

кожѣ, и доставляютъ себѣ пропитаніе по большой части отъ многочисленныхъ оленьихъ стадъ своихъ. Они отличаются отъ неподвижныхъ Коряковъ, также и особливымъ наименованіемъ: *Тумугуту*, и имѣютъ гораздо болѣе склонности къ войнѣ, нежели первые, которымъ часто набѣгами своими обиды причиняютъ. Вѣра у нихъ идолопоклонническая. Всѣ кочующіе Коряки и большая часть неподвижныхъ сожигаютъ тѣла своихъ умершихъ.

§ 43.

*Камчадалы.* XVII. *Камчадалы*, или древніе обитатели Камчатскаго полуострова, называющіе сами себя *Итэлмень*, то есть первобытнымъ народомъ земли сея. Ростъ имѣютъ они средней, лицо плоское, глаза малые, волосы черные и небольшую бороду. Они живутъ изстари семьями въ своихъ хижинахъ, кои дѣлаютъ, такъ какъ неподвижные Коряки, разныя для

зимы

зимы и лѣта. Камчадалы имѣютъ пропитанїе свое отъ звѣриной и рыбной ловли, также нанимаются на Россїйскїя суда, отправляющїяся по островамъ, лежащимъ отъ Камчатки къ востоку. До завладѣнїя Россїею землѝ ихъ не имѣли они скота и не знали никакихъ металловъ, по чему употребляли однихъ собакъ и имѣли каменные топоры, а вмѣсто иголъ рыбьи кости. Предъ симъ были они срамные Идолопоклонники, а нынѣ обращены въ вѣру Христїанскую.

Обротский Государственный Областной Музей
Под № 4189 записано 8/I 1939 г.

§. 44.

XVIII. *Курильцы* обитаютъ въ небольшемъ количествѣ по островамъ простирающимся отъ южнаго мыса Камчатки къ Японїи. Отъ народовъ восточной Сибири отличаются они, сверьхъ собственнаго своего языка, особливо весьма густыми черными бородами и частыми по всему тѣлу *Курильцы.*

волосами. Они не столь дики, какъ помянутые народы, поелику, по меньшей мѣрѣ обитатели южныхъ острововъ, имѣютъ нѣкоторую торговлю съ Японцами, у которыхъ они бумажныя и шелковыя матеріи вымѣниваютъ. Живутъ они въ земляныхъ, выкладенныхъ снутри деревомъ, и имѣютъ пропитаніе по большей части отъ большихъ морскихъ звѣрей и многихъ морскихъ птицъ, а кожи какъ тѣхъ такъ и другихъ служатъ имъ обыкновенною одеждою. Они покланяются многимъ кумирамъ.

§ 45.

*Алеуты.* XIX. *Алеуты.* Подъ симъ именемъ разумѣются обитатели острововъ, простирающихся отъ восточнаго берега Камчатки къ Америкѣ. На многихъ изъ сихъ острововъ никогда не находится жителей; другіе же, весьма малолюдно и небезпрестанно обитаемы:

емы: поелику островитяне для сысканія лучшаго пропитанія или для избѣжанія отъ непріятельскихъ нападеній переѣжжаютъ жить съ острова на островъ. Число жителей увеличивается, какъ кажется, по величинѣ острововъ и по приближенію къ матерой землѣ Америки; и сіе послѣднее весьма увѣряетъ объ Американскомъ произхожденіи сихъ островитянъ, коихъ также языкъ и нравы отъ Сибирскихъ народовъ совсемъ почти отличны. Они живутъ въ большихъ опущенныхъ нѣсколько въ землю избахъ, которыя выкладываютъ снутри деревомъ, заносимымъ съ Американскихъ или Асійскихъ береговъ на безлѣсные острова ихъ. Сіи землянки, въ коихъ обыкновенно многія семьи живутъ вмѣстѣ, освѣщаются ворваньимъ саломъ, которое наливаютъ въ выдолбленный камень и зажигаютъ ссученную изъ моху свѣтильню. При

такомъ ихъ многочисленномъ житьѣ въ избахъ своихъ весьма они не чистоплотны. Дворового скота у нихъ нѣтъ, выключая только по нѣкоторымъ самымъ большимъ и отдаленнѣйшимъ къ востоку островамъ, гдѣ какъ собакъ, такъ и нѣсколько оленей содержатъ. И такъ пища ихъ состоитъ только въ дикихъ кореньяхъ и въ ловимой ими по рѣчкамъ и на морѣ рыбѣ и большихъ морскихъ звѣряхъ. Изъ земныхъ дикихъ звѣрей находятся у нихъ на нѣкоторыхъ западныхъ островахъ только песцы, а на восточныхъ чернобурыя лисицы. Они, такъ какъ разные Сибирскіе и въ сѣверной Америкѣ обитающіе народы, дѣлаютъ на своемъ тѣлѣ разные узоры; на самыхъ же дальнихъ восточныхъ островахъ имѣютъ они столь странной нарядъ, что проверчиваютъ на носу хрящь и носятъ продѣтыя въ него поперегъ костя-

стяныя палочки, къ которымъ въ праздничные дни по краямъ нитки бисеру привязываютъ. Есть еще удивительнѣе обыкновенїе существующее только у сихъ островитянъ, у обитателей мѣлкихъ острововъ въ Беринговомъ проливѣ, и у живущихъ на сѣверозападномъ Американскомъ берегу: они дѣлаютъ скважины въ нижней губѣ къ обѣимъ сторонамъ бороды, и втыкаютъ въ нихъ костяныя или каменныя булавки, кои держатся во рту посредствомъ находящейся съ одного конца головки, а острый конецъ торчитъ отъ губы дюйма на два. Для платья сшиваютъ они болѣе всего птичьи мѣхи съ хлупей и носятъ ихъ оборотя перьями внутри, а наружную сторону выдѣлываютъ рыбьимъ жиромъ или красятъ красною землею. Женщины носятъ платье изъ морскихъ бобровъ и молодыхъ морскихъ котовъ. Въ не-

настливую погоду носятъ они поверхъ другаго своего платья еще дождевое, которое сшиваютъ съ великою трудностїю изъ сушеныхъ кишекъ морскихъ звѣрей. При сихъ и другихъ нерѣдко довольно искусныхъ работахъ употребляютъ они для шитья рыбьи кости и жилы, а на восточныхъ островахъ также и шерсть оленью. До знакомства съ Россїянами дѣлывали они себѣ острыя орудїя изъ камня или кости; но теперь получаютъ они отъ мореплавателей всякїе желѣзные припасы, и умѣютъ изъ привозимаго желѣза дѣлать сами наконечники къ стрѣламъ, ножи и другїя вещи, объостривая ихъ между двумя камнями. Обыкновеннымъ лодкамъ дѣлаютъ сїи островитяне основу изъ дерева обтягивая ее снутри и снаружи кожами морскихъ звѣрей. Сїи лодки поднимаютъ только одного человѣка, который сѣвши

въ

въ нее завязывается ея покрышкою крѣпко около брюха и ѣздитъ безъ опасности по морю, управляя лопатѣ подобнымъ весломъ, на каждомъ концѣ прикрѣпленнымъ. Для преселенїя съ одного острова на другой дѣлаютъ они себѣ также и большїя лодки изъ кожъ сивучей и самыхъ большихъ лахтаковъ. Таковыя лодки употребляютъ и Россїйскїе мореплаватели на сихъ островахъ при звѣриной своей ловлѣ. Собственнаго главнаго начальства у нихъ нѣтъ; но избираются только живущихъ вмѣстѣ семей старшины, подъ именемъ *Тоіонъ*, для прекращенїя ссоръ и для предводительства въ дѣлахъ военныхъ. На шляпахъ носятъ они мѣлкїя костяныя прикрасы, которыя также и около избъ своихъ развѣшиваютъ. Они вѣряютъ, такъ какъ и многїе непросвѣщенные народы, что колдуны ихъ, помощїю духовъ, могутъ имъ

будущее предсказывать. Сверьхъ того достойно примѣчанія и сіе, что не только сіи островитяне и Камчадалы, но и нѣкоторые другіе непросвѣщенные народы весьма склонны къ самоубійству.

§. 46.

*Переселенцы.* При семъ еще упоминается, что въ торговыхъ городахъ Россійскаго государства, а особливо въ приморскихъ, какъ то Санктпетербургѣ, Ригѣ, Архангельскомъ и другихъ, живутъ многіе иностранные купцы изъ разныхъ Европейскихъ государствъ и всякіе другіе различнаго мастерства иностранцы. Сверьхъ того находится въ Астрахани съ начала нынѣшняго столѣтія нѣсколько сотъ *Индѣйскихъ купцовъ*. Въ семъ же городѣ и въ нѣкоторыхъ мѣстахъ Кавказскаго намѣстничества есть также *купцы Грузинскіе* и *Персидскіе*.

§. 47.

*Жительство иноплеменныхъ народовъ.* Народы иноплеменные, Скипетру Россійскому подверженные, которые и по нынѣ языкъ свой сохра-

хранили, не имѣютъ жилищъ своихъ въ древней Россіи, то есть на тѣхъ мѣстахъ, кои издавна Россіянами были обитаемы, но въ государствахъ и областяхъ послѣ къ Державѣ Россійской присоединенныхъ, каковы суть Царство Казанское, Астраханское, Сибирское, Камчатка, Лифляндія, Естляндія, Крымъ и прочія: но народы иноплеменные, кои въ самомъ нѣдрѣ Россіи нѣкогда обитали по нынѣ совсемъ перевелись; примѣшавшись къ Рускимъ позабыли природный свой языкъ, оставили праотцевъ своихъ вѣру, и во нравахъ, обычаяхъ и образѣ житія своего съ Рускими сообразились: таковыя были Меря, Печенѣги, Касоги, Половцы, и пр. коихъ имена токмо остались въ древнихъ лѣтописяхъ. Отъ смѣшенія сихъ иноплеменныхъ народовъ съ Рускими произходитъ та разность въ нарѣчіяхъ и произношеніи словъ, какова примѣчается во многихъ областяхъ Россійскихъ, въ прочемъ не препятствуетъ ни мало Новогородцу разумѣть Сибиряка,

а сему Малороссïанина или Бѣлорусца. Ибо по соединенïи Княжествъ подъ единоначальство сдѣлалися какъ нравы и обычаи народные мало по малу болѣе сходными, такъ и нарѣчïя языка къ кореню своему ближайшими. Болѣе осталось слѣдовъ отъ древнихъ тѣхъ племенъ въ странахъ древле ими населяемыхъ между нынѣшними жителями оныхъ, въ общежительныхъ ихъ обрядахъ, повѣрïяхъ, покроѣ одеждъ, а особливо у женскаго пола въ головныхъ уборахъ, кои почти каждая страна или область имѣютъ особливые. Вообще сказать можно, что всѣ многочисленныя племена разсѣянныя по всему лицу обширныя Россïи не составляютъ однакожъ вообще десятой части количества, въ сравненïи природныхъ Россïанъ, одинъ языкъ Славянороссïйскïй употребляющихъ. Обитатели же Полотскаго и Могилевскаго намѣстничествъ суть издревле однородцы Рускимъ, занявъ нѣсколько словъ и произношенïя отъ Польскаго языка, будучи долгое время Поляками обладаемы.

§ 48.

Въ Россіи считается жителей по переписи 1782 года до 26 милліоновъ, не включая въ сіе число дворянства, духовенства, войска, придворныхъ и гражданскихъ чиновъ, и ученыхъ; ниже кочевыхъ народовъ и разныхъ иностранныхъ жителей и поселенцовъ. *Число жителей.*

# Глава IV.

## *О внутреннемъ устроеніи Государства и раздѣленіи на намѣстничества.*

§ 49.

Россійскій *Государственный гербъ* есть черный двуглавый и съ тремя Коронами Орелъ въ золотомъ полѣ, держащій въ одной ногѣ Скипетръ, а въ другой Державу. На груди сего орла изображенъ, такъ какъ въ Московскомъ гербѣ, Св. Побѣдоносецъ Георгій, на бѣломъ конѣ, копіемъ змія *Государственный гербъ.*

змія низлагающій; вокругъ же того орла гербы разныхъ земель находятся.

§ 50.

*Вѣра.* *Владычествующая вѣра* въ Россіи есть Греческая, введенная въ Государство сіе въ изходѣ 10го столѣтія Св. и равноапостольнымъ Великимъ Княземъ Владимиромъ. Сей великій Государь старался такожде о просвѣщеніи своихъ подданныхъ, указавъ преложить Священное писаніе на Россійскій языкъ и учредить училища. Приведенныя подъ Россійскую Державу Шведскія земли, Лифляндія, Естляндія и Финляндія исповѣдуютъ *Протестантскую вѣру*. Въ присоединенныхъ отъ Польши, въ Царствованіе Государыни ЕКАТЕРИНЫ ВТОРЫЯ, намѣстничествахъ Полотскомъ и Могилевскомъ находится много *Римскихъ исповѣдниковъ*, состоящихъ подъ вѣденіемъ пребывающаго въ Могилевѣ Архіепископа, къ правленію котораго принадлежатъ также

также и прочїя Римскаго исповѣданїя церкви съ ихъ духовенствомъ въ семъ Государствѣ. Въ сихъ намѣстничествахъ есть также *Уніаты*, или такїе Греческаго исповѣданїя Христїяне, которые во время Польскаго сими землями владѣнїя соединились нѣкоторымъ образомъ со исповѣдующими Римскую вѣру чрезъ признанїе Папы главою церкви. Какъ Колонисты разнаго Христїанскаго исповѣданїя, такъ и въ разныхъ Россїйскихъ городахъ живущїе Христїанскїя вѣры Иностранцы имѣютъ вездѣ свои Церкви и Училища, гдѣ только ихъ довольное число совокупно находится. *Жиды*, находящїеся въ нарочитомъ многолюдствѣ въ Полотскомъ и Могилевскомъ намѣстничествѣ, также и *Магометане*, кои составляютъ большую часть Татарскихъ обитателей въ Россїи, отправляютъ невозбранно исповѣданїе своихъ предковъ. Великое множество Россїйскихъ жителей, особливо же въ Сибири, привержены еще къ языче-

скому

скому суевѣрію. Однимъ словомъ всякая вѣра въ Россійскомъ Государствѣ къ прославленію просвѣщенныхъ и человѣколюбивыхъ его державствователей, терпима и защищаема.

§. 51.

*Науки, художества и рукодѣлія.*

До временъ Государя ПЕТРА ВЕЛИКАГО были науки и изящныя художества въ Россіи мало извѣстны. Сей Великій Монархъ посредствомъ милостиваго приглашенія и принятія иностранныхъ, отправленія Россіянъ на государственномъ иждивеніи въ чужія земли, и собранія книгохранилищъ и художественныхъ производствъ началъ оныя вводитъ, ободряетъ и въ лучшее приводитъ состояніе. Въ 1724 году учреждена, а въ 1725 году открыта въ Санктпетербургѣ Императорская Академія наукъ, заслужившая достойную похвалу какъ разпространеніемъ нѣкоторыхъ наукъ вообще издаваемыми отъ себя сочиненіями, такъ и предпріятыми учеными путешествіями

ствіями ея членовъ при владѣніи Императрицы АННЫ, и нынѣ преславно Царствующія ГОСУДАРЫНИ, познаніемъ естественнаго состоянія Государства, поправленіемъ математическаго, физическаго и историческаго Землеописанія, и объясненіемъ древнія Россійскія Исторіи. Для обученія наукамъ юношества учрежденъ въ Москвѣ Университетъ, по Епархіямъ Семинаріи, а при Санктпетербургской Академіи наукъ, въ Москвѣ и Казани Гимназіи. Заведенныя во время мудраго владѣнія ГОСУДАРЫНИ ЕКАТЕРИНЫ ВТОРЫЯ народныя училища, для разпространенія наукъ во всякомъ званіи людей и заводимыя также Университеты и Гимназіи, обѣщаютъ грядущимъ временамъ отъ просвѣщенія потомства благополучнѣйшія и важнѣйшія слѣдствія. Въ находящихся въ Санктпетербургѣ Сухопутномъ, Артилерійскомъ и Инженерномъ Шляхетныхъ Кадетскихъ Корпусахъ, въ Гре-

ческой Гимназіи, и также въ Кронштатѣ въ Морскомъ Шляхетномъ Кадетскомъ Корпусѣ пріуготовляется юношество изученіемъ наукъ и прочихъ упражненій къ будущему своему званію. Прозорливымъ и матернимъ попеченіемъ Царствующей Государыни построенъ въ Санктпетербургѣ Нововоскресенскій Дѣвичій Монастырь, при которомъ воспитываются благородныя и мѣщанскія дѣти женскаго пола. Учрежденная въ 1758 году Императорская Академія художествъ въ Санктпетербургѣ произвела уже многихъ искусныхъ художниковъ, кои посылаемы будучи въ другія Европейскія Государства, а особливо въ Италію и Францію, пріобрѣтаютъ болѣе въ художествахъ своихъ вкуса и познанія. Хотя еще Царь ИВАНЪ ВАСИЛЬЕВИЧЪ имѣлъ намѣреніе приглашеніемъ въ Россію иностранныхъ художниковъ и рукодѣльцовъ поощрить подданныхъ своихъ къ подражанію въ ихъ искуствѣ; но и сіе предоставлено было ПЕТРУ ВЕЛИ-

ЛИКОМУ и Его Преемникамъ, при которыхъ многія художества и рукодѣлія введены и усовершены весьма успѣшно. Важнѣйшія Россійскія рукодѣлія суть: похваляемые издавна юфтяные заводы; полотняныя фабрики, доставляющія разныхъ доброть полотна и парусину, какъ для домашняго употребленія, такъ и для вывозу въ иностранныя земли; суконныя фабрики, на коихъ переработывается по большей части домашняя шерсть въ солдатскія и другія низкія сукна; бумажныя фабрики; пороховые заводы; шелковые заводы и фабрики; оружейные и инструментальные заводы въ Тулѣ и по близости Санктпетербурга на Систербекѣ; также шпалерныя, ковровыя, зеркальныя и бронзовыя фабрики въ Санктпетербургѣ и Москвѣ.

## § 52.

О торговлѣ какъ *внутренней* такъ *иностранной* Россійскаго Государства надложитъ примѣчать слѣ- *Торговля.*

дующее. Перьвая производится какъ посредствомъ вышепомянутаго воднаго сообщенія, такъ и хорошимъ лѣтнимъ, а изъ дальнихъ мѣстъ зимнимъ путемъ. Она имѣетъ предметомъ своимъ отъ части закупку домашнихъ многоразличныхъ произведеній и товаровъ пространнаго сего Государства для продажи оныхъ по другимъ Россійскимъ странамъ, или для иностраннаго торгу, и отъ части доставленіе иностранныхъ товаровъ въ нутрь Россіи. Купцы закупаютъ сіи товары либо на тѣхъ мѣстахъ, гдѣ они производятся, или ѣздятъ за ними для большихъ торговъ по торговымъ городамъ и по ярманкамъ, какъ то къ Макарьеву на Волгу, въ Ирбитъ находящійся по возточную сторону Уральскихъ горъ, въ Нѣжинъ при рѣкѣ Острѣ, и другія мѣста. На сіи годовыя торжища съѣжжаются также и чужестранные какъ Европейскіе такъ и Азійскіе купцы. *Иностранный торгъ*, раздѣляющійся на *морской*

*ской и сухолутной*, отправляется посредствомъ морскихъ пристаней, и торговыхъ договоровъ съ разными Европейскими народами. Важнѣйшая *морская торговля* производится при *гаваняхъ Балтійскаго моря*, изъ которыхъ *Санктпетербургская* и *Рижская* суть преимущественнѣйшія: поелику изъ Кронштата отъ 700 до 900, а изъ Риги отъ 700 до 1000 кораблей ежегодно отправляется. Изъ *Ревельской гавани* выходитъ обыкновенно всякой годъ отъ 150 до 200, изъ *Нарвской* же до 120 кораблей. Что касается до прочихъ небольшихъ Балтійскаго моря гаваней при *Пернавѣ*, *Выборгѣ*, *Габсалѣ*, и *Аренсбургѣ*, то отправляется изъ первой ежегодно отъ 60 до 90, изъ второй отъ 30 до 40, изъ послѣднихъ же двухъ изъ каждой около 10 кораблей. Торгъ по *Бѣлому морю* производится изъ *Архангельскаго города*. Въ сіи гавани приходятъ корабли, сверхъ Россійскихъ, изо всѣхъ приморскихъ Европейскихъ Госу-

дарствъ; величайшую часть оныхъ составляютъ Англинскїе, потомъ Голландскїе, Дацкїе, Шведскїе, Прусскїе, и изъ разныхъ Нѣмецкихъ городовъ при Балтїйскомъ морѣ, а особливо изъ Любека, также Гамбургскїе, Бремскїе; Французскїе, Испанскїе, Португальскїе и Италїянскїе; сверхъ того открыли съ Россїею торгъ и соединенные вольные Статы Сѣверной Америки. Знатнѣйшїе Россїйскїе непереработанные и переработанные товары, вывозимые на сихъ корабляхъ суть: пенька, ленъ, конопляное и льняное сѣмя и масло, различныя полотна, а особливо парусина, канаты и веревки, желѣзо, сало, разнымъ образомъ выдѣланная кожа, а особливо юфть, разной хлѣбъ, мачтовыя деревья, бревна и доски, различные мѣхи, жидкая и густая смола, поташъ, ворвань и тюленьи кожи. Напротивъ того привозятся въ Россїю разныхъ Европейскихъ рукодѣлїй товары, также виноградное вино, Англинское пиво, французская водка,

са-

сахарѣ, кофей, пряные коренья, аптекарскïе припасы, краски и древесные плоды; въ Лифляндскïя же и Выборгскую гавани привозится также и соль изъ земель чужестранныхъ. По *Черному морю* производится Россïйской торгъ изъ *Херсона, Таганрога, Феодосïи* и разныхъ гаваней Таврическаго Херсониса, особливо же изъ *Ѳеодосïи* и *Севастополя*, къ Европейскимъ и Асïйскимъ Турецкимъ берегамъ сего моря; по заключеннымъ въ Царствованïе ЕКАТЕРИНЫ ВТОРЫЯ съ Римско-Императорскимъ и Турецкимъ дворами торговымъ трактатамъ торгъ простирается по Дунаю и посредствомъ Архипелага, соединяющаго Черное море со Средиземнымъ, также и во многïя другïя земли. Вывозимые изъ сихъ гаваней преимущественные товары суть: хлѣбъ, пенька, ленъ, мѣхи, юфть, желѣзо; привозимые же суть хлопчатая бумага, бумажная матерïя, Греческïя и Италïянскïя вины, различные древесные плоды, и другïя вещи. По *Каспïйскому*

*скому морю* производится торгъ съ Персами и Туркменцами. Въ Персидскія гавани отправляютъ по большей части разныя Европейскія тонкія сукна, различныя чрезъ Европейской торгъ получаемыя краски, сахаръ, пряные коренья, юфть, желѣзные товары, полотна, бумагу и мѣхи; на противъ того получаютъ оттуда сырцовой шелкъ, важнѣйшее той земли произведеніе, шелковыя матеріи, хлопчатую бумагу, Бухарскія мерлушки, разные пряные коренья и сушеной овощь. Отъ кочеваго Туркменскаго народа вымѣниваютъ на разные привозимые туда товары преимущественно корсачьи мѣхи и мерлушки. *По Восточному Океану* отправляются ежегодно суда изъ Охотска и Петропавловской гавани, находящейся при восточномъ берегѣ Камчатки, къ островамъ сего моря для ловли дикихъ звѣрей и торгу съ Островитянами. Европейской сухопутной торгъ Россійскаго Государства производится изъ западныхъ

ныхъ пограничныхъ мѣстъ, особливо же изъ городовъ Риги, Могилева, Кіева, Нѣжина и другихъ, въ Курландію, Польшу, Пруссію и Нѣмецкую землю. Несравненно важнѣе *сухопутной торгъ Асійской*. Изъ *Фанагорїи*, *Моздока*, *Кизляра* и другихъ при Кавказскихъ горахъ Россійскихъ жилищъ производится прибыточная торговля съ различными народами, по симъ горамъ обитающими, особливо же съ Грузїею и съ сѣверными Персидскими землями. Въ *Оренбургъ* при рѣкѣ Уралѣ, въ *Троицкую* крѣпость при рѣкѣ Уѣ, въ *Петровскую* крѣпость по Ишимской линїи и въ *Семилалатную* крѣпость при Иртышѣ приходятъ *Бухарскїе купцы съ Караванами*, коихъ торги въ двухъ первыхъ мѣстахъ суть важнѣйшїе. Сїи купцы привозятъ наиболѣе хлопчатую бумагу, бумажныя и полушелковыя матерїи, готовые халаты, дорогїя сѣрыя и черныя мерлушки; также золото и серебро по большей части въ Бухар-

скихъ, Персидскихъ и Индѣйскихъ монетахъ, золотой песокъ и нѣкоторые драгоцѣнные каменья. Напротивъ того закупаютъ они Россійскіе домашніе или другіе Европейскіе товары, а наиболѣе всякія сукна, особливо же краснаго и кармазиннаго цвѣта, бархатъ, холстину, юфти, желѣзную и мѣдную посуду, разныя краски, горностаевые, бобровые, выдровые и другіе простые мѣхи; также бумагу, сахаръ, мѣлкія зеркала и различные мѣлочные товары. Еще выгоднѣе для Россійскаго Государства *торговля съ среднею и малою Киргизскою ордою*, отправляемая въ предупомянутыхъ мѣстахъ, но преимущественнѣе въ Троицкой крѣпости и Оренбургѣ. Важнѣйшій предметъ ея состоитъ въ скотѣ, пригоняемомъ Киргизцами на продажу многотысячными стадами, особливо же въ овцахъ, быкахъ, лошадяхъ, козахъ, и буйволахъ. Они привозятъ также съ собою Киргизскія овчины и мерлушки; волчьи, корсачьи и другіе мѣхи; войлоки и притомъ

томъ нѣсколько серебра, получаемаго чрезъ продажу своего скота въ Китайскомъ владѣнїи. На сїи товары вымѣниваютъ они отъ Россїйскихъ купцовъ кармазиннаго и краснаго цвѣта сукна и разныя другїя шерстяныя матерїи, полотна, шелковые платки, юфти, Сафьяны, низкой доброты мѣхи, различную желѣзную и мѣдную посуду, дѣлаемые на Киргизской образецъ сапоги, всякїе мѣлочные товары, какъ то зеркала и другїя мѣлочи, сверхъ того краски, муку и прочїй хлѣбъ. Напослѣдокъ упомянемъ еще о важномъ торгѣ съ Китайцами, отправляемомъ съ 1728 года, въ находящихся по границѣ обѣихъ сихъ великихъ Государствъ слободахъ *Кяхтѣ* и *Цурухатуѣ*. Въ первой только слободѣ, лежащей къ Югу отъ Байкала по близости Селенги торгъ сей важенъ; но въ Цурухатуевскую слободу, находящуюся въ верховьѣ Аргуни, пріѣзжаютъ только въ нѣкоторые лѣтнїе мѣсяцы Россїйскїе купцы изъ

Нер-

Нерчинска, и тамъ производятъ маловажной мѣновой торгъ съ Китайцами, пріѣзжающими для осмотру границъ. Весь торгъ состоитъ въ промѣнѣ выдѣланныхъ и невыдѣланныхъ товаровъ, имѣющихъ разходъ въ сихъ государствахъ. Важнѣйшіе Россійскіе товары суть различные мѣхи, особливо же дорогіе морскихъ бобровъ, выдровые, лисьи, волчьи, медвѣжьи, куньи, собольи, горностаевые, бѣльи, мерлушки и шюленьи кожи. Всѣ сіи товары суть домашніе изъ Сибири и съ острововъ Возточнаго океана, выключая только бобровые и выдровые мѣхи, которые привозятся по большей части изъ Сѣверной Америки чрезъ Англію. Сверьхъ мѣховъ доставляютъ туда много Россійскаго сукна, шелковыхъ платковъ и матерій иностраннаго рукодѣлія, также различные съѣстные припасы, живой скотъ, слюду и всякія мѣлочныя рукодѣлія. На сіи товары вымѣниваютъ у Китайцовъ чай, составляю-

щій

щій важный разходъ, сырцовой шелкъ, которой только тайнымъ образомъ изъ Китая вывозимъ быть можетъ, множество хлопчатой бумаги, шелковой и бумажной матерїи, фарфоръ и фаянсъ, вареную овощь и всякіе мѣлочные товары. Выше сего уже упомянуто, что также и лучшей ревень изъ Китайскаго владѣнїя на Кяхту доставляется. Всѣхъ вывозимыхъ изъ Россїи товаровъ считается по цѣнѣ отъ 23 до 24 Милліоновъ рублей, а привозимыхъ отъ 19 до 20 милліоновъ, слѣдовательно выигрываетъ она въ торгу ежегодно отъ 3 до 4 милліоновъ рублей; казна же получаетъ со всѣхъ оныхъ товаровъ пошлинныхъ денегъ до 5,000,000 рублей.

## § 53.

*Образъ правленїя, и раздѣленіе Россїйскаго Государства.*

Россїйское Государство есть самодержавное. Владѣтели его именовались Великими Князьями до 1547 года, а въ семъ году Великій Князь *Іоаннъ Васильевичъ* началъ именовать-

ся

ся Царемъ и Великимъ Княземъ, но ПЕТРЪ ВЕЛИКІЙ принялъ въ 1721 году именованіе Императора. Нынѣ все Россійское Государство раздѣлено на 41 Губернію или Намѣстничество, сверьхъ коихъ еще находятся Таврическая Область, и земля Донскихъ Козаковъ. Каждая Губернія или Намѣстничество раздѣляется на Уѣзды, или Округи; нѣкоторыя весьма обширныя Намѣстничества раздѣлены еще сверьхъ того на Области. Положеніе ихъ предлагается потремъ полосамъ Россіи, а именно по сѣверной, средней и южной, слѣдующимъ порядкомъ:

*Въ сѣверной:*

I. Санктпетербургская Губернія.
II. Выборгское Намѣстничество.
III. Ревельское.
IV. Рижское.
V. Псковское.
VI. Тверское.
VII. Новогородское.
VIII. Олонецкое.

IX. Архангелогородское.
X. Вологодское.
XI. Ярославское.
XII. Костромское.
XIII. Вятское.
XIV. Пермское.
XV. Тобольское.

*Въ средней:*

XVI. Московская Губернія.
XVII. Смоленское Намѣстничество.
XVIII. Полотское.
XIX. Могилевское.
XX. Черниговское.
XXI. Новогородское Сѣверское.
XXII. Харьковское.
XXIII. Курское.
XXIV. Орловское.
XXV. Калужское.
XXVI. Тульское.
XXVII. Рязанское.
XXVIII. Владимирское.
XXIX. Нижегородское.
XXX Казанское.
XXXI Симбирское.
XXXII. Пензенское.

XXXIII. Тамбовское.
XXXIV. Воронежское.
XXXV. Саратовское.
XXXVI. Уфимское.
XXXVII. Колыванское.
XXXVIII. Иркутское.

*Въ южной:*

XXXIX. Кіевское Намѣстничество.
XL. Екатеринославское.
XLI. Кавказское.
XLII. Таврическая Область.
XLIII. Земля Донскихъ Козаковъ.

## *Сѣверная полоса.*

### § 54.

### I. *Санктпетербургская Губернія.*

*Санктпетербургская Губернія.*

Она прилежитъ Финскому заливу и смѣжна съ Намѣстничествами Выборгскимъ, Олонецкимъ, и Новгородскимъ; Псковскимъ и Ревельскимъ. Рѣки наводняющія оную суть *Нева* со впадающими въ лѣвую ея сторону рѣками Мгою, Тосною, Ижорою и другими малыми рѣчками;

*Нарова*

*Нарова*, раздѣляющая сію Губернію съ Ревельскимъ намѣстничествомъ, *Луга*, *Сестра* сопредѣльная съ Выборгскимъ намѣстничествомъ, и другія небольшія рѣчки, кои всѣ впадаютъ въ Финской заливъ. Также въ сей Губерніи протекаютъ нижними своими частями рѣки впадающія въ Ладожское озеро, какъ то сопредѣльная съ Олонецкимъ намѣстничествомъ *Оять*, также рѣки *Сясь*, и *Волховъ*. Земля въ ней низка, болотна, и состоитъ изъ песку и илу, по чему и къ землепашеству малоудобна; скотоводство же неважно. Въ странахъ, гдѣ нѣтъ съ городами водянаго сообщенія, лѣсу довольно, но при судоходныхъ рѣкахъ, а особливо около Санктпетербурга, весьма оной уменьшился. *Число жителей* сей Губерніи простирается до 367,200 душъ. Кромѣ Россіянъ часть сельскихъ жителей состоитъ изъ *Чухонцовъ* и *Ижорцовъ*. Въ царствованіе Государыни ЕКАТЕРИНЫ II заведены здѣсь нѣкоторыя нѣмец-

кія селенія. *Гербъ* сей Губерніи представляетъ въ красномъ полѣ два серебряные якоря, положенныя крестообразно, и на нихъ золотый Скипетръ. Въ ней 10 уѣздовъ и слѣдующіе уѣздные города:

1. *Санктпетербургъ* столичный, губерискій и торговый городъ, лежитъ подъ 48° долготы и 59° 56′ широты, при рѣкѣ Невѣ, основанный ПЕТРОМЪ I въ 1703мъ году; наиболѣе же распространенъ и украшенъ ЕКАТЕРИНОЮ II. Онъ состоитъ нынѣ изъ 10 частей. Знатнѣйшія въ немъ мѣста: Крѣпость, въ коей находится Соборная церковь во имя Св. Апостолъ Петра и Павла, въ коей погребаются тѣла усопшихъ Государей; тамъ же химическая лабораторія для отдѣленія серебра и золота; денежной дворъ для битья золотой и серебреной монеты; въ ней же хранится и ботикъ, возбудившій склонность къ мореплаванію въ ПЕТРѢ I, который приказалъ привести

его

его туда изъ Москвы и почитать дѣдомъ Россійскаго флота; Императорскіе Дворцы, марморный домъ, домикъ ПЕТРА I, построенной при заложеніи крѣпости, Адмиралтейство съ корабельною верфью, откуда отводятся сдѣланные военные корабли въ Кронштатъ, по причинѣ мѣлкаго устья Невы, на камеляхъ; крущовый монументъ, воздвигнутый ПЕТРУ Первому ЕКАТЕРИНОЮ Второю, представляющій Государя сего въѣжжающаго на конѣ, на гору изъ гранитоваго камня; монастыри Александровскій, построенный Государемъ ПЕТРОМЪ I во имя святаго и благовѣрнаго Князя Александра Ярославича, проименованнаго Невскимъ по побѣдамъ, одержаннымъ надъ Лифляндцами на Невскихъ берегахъ, и Нововоскресенскій дѣвичій; Исакіевская церковь, вся изъ Россійскаго мармора строющаяся; строенія Академій наукъ и художествъ, изъ коихъ при первой находятся знатный натуральный кабинетъ, библіотека и боль-

шой Готторпскій глобусъ; а въ послѣдней разныя примѣчанія достойныя художественныя вещи; каменной гостиной дворъ, биржа, таможня и корабельная пристань, воспитательной домъ, разныя госпитали, два театра, берега Екатерининскаго и Никольскаго канала, рѣки Фонтанки и лѣвой берегъ Невы, выложены тесанымъ дикимъ камнемъ. Городъ сей отправляетъ весьма знатной морской торгъ, поелику внутреннія произведенія водянымъ путемъ удобно туда доставляются. Изъ здѣшнихъ фабрикъ и заводовъ достойнѣйшія примѣчанія суть: 4 сахарныхъ, 6 позументныхъ, 1 фарфоровая, 1 бронзовая, 1 часовая, 2 чулошныхъ шелковыхъ, 1 для дѣланія шелковыхъ и 2 для бумажныхъ обоевъ, 1 канатная казенная, 1 стеклянная, 2 зеркальныхъ и нѣсколько кожевенныхъ заводовъ.

2. *Оранїенбаумъ*, при Финскомъ заливѣ. При немъ находится Императорской дворецъ съ садомъ.

3. *Ям-*

3. *Ямбургъ*, при рѣкѣ Лугѣ, гдѣ находится суконная фабрика. Сей городъ построенъ въ 1383 году Новгородцами и названъ *градъ Яма*, потому что въ старину вся западная часть Ингерманландіи или нынѣшней Санктпетербургской Губерніи извѣстна была подъ именемъ *Яма*. Послѣ разныхъ перемѣнъ пришелъ онъ подъ Россійскую власть въ 1703 году.

4. *Нарва*, приморской торговой городъ, при рѣкѣ Наровѣ. Сей городъ отпускаетъ по большей части ленъ, лѣсъ и хлѣбъ въ разныя Европейскія Государства, отъ куда получаетъ вина, сукна и пряныя коренья. Городъ сей изстари по Россійски *Ругодевъ* или *Ругодивъ* названный, построенъ въ 1223 году Валдемаромъ II, Королемъ Дацкимъ. Въ слѣдующее время принадлежалъ онъ къ Ганзеатскимъ торговымъ городамъ. На конецъ покоренъ онъ оружіемъ Петра Великаго въ 1704 году. Противъ сего города, на правомъ берегу Наровы находится древ-

вній замокъ *Иванъ городъ*, построенный въ 1492 году Великимъ Княземъ Іоанномъ Васильевичемъ. Для положенія сего замка при Наровѣ, назывался онъ иногда *Ингерманландскою Нарвою*, а самая Нарва *Ливонскою*.

5. *Гдовъ*, на восточной сторонѣ Чудскаго озера.

6. *Луга*, при рѣкѣ Лугѣ.

7. *Рожествено*, при рѣкѣ Оредишѣ, въ Лугу впадающей. Въ уѣздѣ сего города находятся замшеной и проволочной заводы.

8. *Софія*, при каналѣ изъ Таицскихъ ключей.

9. *Новая Ладога*, при рѣкѣ Волховѣ, между Ладожскимъ озеромъ и каналомъ. Въ 10 верстахъ отъ сего города существуютъ еще остатки *Старой Ладоги*, въ коей Великій Князь Рурикъ имѣлъ столицу.

10. *Шлиссельбургъ*, городъ съ крѣпостью на острову Невы, при началѣ Ладожскаго канала. Близъ его на небольшемъ острову Невы находится ситцовая фабрика. Городъ сей

сей заложенъ въ 1324 году Великимъ Княземъ Юрьемъ Даниловичемъ, и отъ острова именуемаго Орѣховимъ названъ *Орѣховцомъ* и послѣ *Орѣшкомъ*. Шведы, покоривъ оной въ 1347 году, переименовали *Нетебургомъ*; Петръ Великій при послѣднемъ завоеванїи сего города въ 1702 году назвалъ оной нынѣшнимъ именемъ.

*Сверьхъ того знатнѣйшїя мѣста:*

Укрѣпленный городъ *Кронштатъ*, на Котлиномъ островѣ Финскаго залива. При немъ находятся три пристани: первая для стоянїя военныхъ кораблей, вторая для оснащиванїя и разснащиванїя оныхъ, а третья для купеческихъ кораблей. Привозимые туда на большихъ корабляхъ товары перекладываются тамъ, для отправленїя въ Санктпетербургъ, на галїоты и другїя мѣлкїя суда, поелику большїе корабли въ Неву, по причинѣ мѣлкости ея устья ходить не могутъ. Тамъ достоинъ примѣчанїя каналъ для починки кораблей, изъ кото-

раго тягивается вода огнедѣйствующимъ орудіемъ. Не далеко отъ Кронштата лежитъ на отмѣли крѣпкой замокъ *Кроншлотъ*. *Петергофъ*, *Стрѣлина*, *Царское село*, *Гатчина*, *Павловское*, *Чесма*, *Екатерингофъ*, *Пелла*, увеселительные загородные дворцы. *Фарфоровые заводы*, *Систербекъ*, гдѣ хорошіе оружейные заводы находятся.

§ 55.

II. *Въ Выборгское Намѣстничество.*

*Выборгское намѣстничество.*

Оно касается намѣстничеству Олонецкому, Санктпетербургской Губерніи, Финскому заливу и Шведской Финландіи, и простирается отъ рѣки Киммени до Ладожскаго озера, въ которое изливается рѣка *Вокса*. Земля въ немъ отъ гористаго своего качества, многихъ болотъ, озеръ и сѣвернаго положенія, къ хлѣбопашеству мало способна; на противъ того изобилуетъ пихтовымъ и сосновымъ лѣсомъ, звѣриною и рыбною ловлею. Тамъ также ломаютъ хорошій мраморъ различнаго цвѣта, особливо

бливо при Сердоболѣ и Фусколѣ. *Число жителей* простирается до 186,500 душъ. Древніе обитатели сего намѣстничества суть *Чухонцы* или *Чухня*, сверьхъ коихъ находятся въ тамошнихъ городахъ довольное число Россіянъ, Шведовъ и Нѣмцовъ. *Гербъ Выборгской* есть щитъ раздѣленный на двѣ части золотою полосою: въ верхней части щита въ голубомъ полѣ три короны, въ нижней въ голубомъ полѣ буква W, а надъ щитомъ два Ангела. Въ немъ 6 уѣздовъ и слѣдующіе уѣздные города:

1. *Выборгъ*, главный и торговый городъ съ крѣпостью, на сѣверномъ берегу Финскаго залива. Отсюда отпускаютъ въ чужіе краи бревна, доски и смолу. Онъ построенъ Шведами въ 1293, и покоренъ Россійскими оружіями въ 1710 году.

2. *Фридрихсгамъ*, при томъ же заливѣ, съ крѣпостью и гаванью. На мѣстѣ сего города находился прежде Шведской городъ *Векелакъ*, сожженной

ной Россіянами въ 1712 году. Нынѣшній городъ, заведенный въ 1723 году Шведскимъ Королемъ Фридерихомъ, взятъ въ послѣднюю войну Россійскими войсками и по Абовскому мирному договору оставленъ Россіи.

3. *Вильманстрандъ*, укрѣпленный городъ при озерѣ Саймѣ. Онъ взятъ въ послѣднюю Шведскую войну и остался за Россіею въ силу Абовскаго мира, заключеннаго въ 1743 году.

4. *Нишлотъ*, укрѣпленный городъ при озерѣ Утрюсѣ. Онъ построенъ въ 1475 году и отъ заключенія Абовскаго мирнаго договора находится подъ Россійскимъ владѣніемъ.

5. *Сердоболь*, далѣе къ Сѣверу при Ладожскомъ озерѣ. При семъ городѣ и при Русколѣ ломаютъ мраморъ сѣрый съ бѣлыми и желтыми жилками.

6. *Кексгольмъ*, съ крѣпостью на островѣ рѣки Воксы, при впаденіи ея въ Ладожское озеро. Городъ сей назывался прежде *Карелами*. Онъ построенъ Шведами въ 1295 году,

въ 1598 пришелъ подъ власть Россіи, въ 1611 году взятъ Шведами, и въ 1710 году опять завоеванъ Россіянами.

## § 56.

III. *Ревельское Намѣстничество.*

*Ревельское намѣстничество.*

Оно граничитъ съ Финскимъ заливомъ, Санктпетербургскою Губерніею и Рижскимъ намѣстничествомъ, и простирается отъ Наровы къ западу по южному берегу Финскаго залива до Балтійскаго моря, прошивъ острова Даго. Земля сего намѣстничества хотя мѣстами весьма болотиста, однако производитъ хлѣба съ избыткомъ для тамошнихъ жителей; скотоводство въ немъ выгодно и во многихъ мѣстахъ лѣсовъ довольно. Изъ камня, лежащаго по морскому берегу, жгутъ известь, которую въ разные Россійскіе города отправляютъ. Звѣриная и рыбная ловля тамъ выгодна. *Число жителей* простирается до 202,300 душъ. Большая часть сельскихъ жителей суть *Естонцы*, сверхъ коихъ тамъ и на-

ходятся *Шведы* и *Датчане*, а дворянство и городскіе жители всѣ почти *Нѣмцы*. *Гербъ* сего намѣстничества представляетъ въ золотомъ полѣ три голубые съ коронами льва, щитъ увѣнчанный шлемомъ съ короною, и на ономъ стоящую дѣвицу въ бѣломъ одѣяніи, имѣющую на главѣ корону же. Въ немъ 5 уѣздовъ и слѣдующіе уѣздные города:

1. *Ревель*, главный и торговый городъ, портъ и крѣпость. Отсюда отпускаются за море наиболѣе пенька и ленъ, получаемые по большей части изъ Псковскаго намѣстничества, также хлѣбъ, конопляное сѣмя, парусина и кожи. Городъ сей, названный въ старину по Россійски *Колывань*, заложенъ въ 1218 году Дацкимъ Королемъ Валдемаромъ II, въ 1347 году проданъ, со всѣми Дацкими владѣніями въ Естляндіи, Нѣмецкому рыцарскому Ордену, въ 1561 году поддался онъ Шведамъ, и въ 1710 году покоренъ онъ Россійскимъ оружіемъ.

2. *Баль-*

2. *Балтійскій портъ*, прежде *Рогервикомъ* называемый; при немъ безопасная гавань для купеческихъ кораблей.

3. *Габсаль*, торговый городъ, при Балтійскомъ морѣ. Онъ построенъ въ 1228 году и въ 1710 году покоренъ Россійскими войсками.

4. *Вейсенштейнъ*, и 5. *Везенбергъ*, первой въ южной, а другой въ сѣверной части намѣстничества. Первой городъ въ старину назвался по Россійски *Наида*, а другой *Ракоборъ*.

Къ сему намѣстничеству принадлежитъ и островъ *Дагденъ* или *Даго*. На западномъ его мысу зажигается по ночамъ поставленной на горѣ маякъ, для безопасности мореплавателямъ.

§ 57.

## IV. *Рижское Намѣстничество.*

*Рижское намѣстничество.*

Оно лежитъ между намѣстничествомъ Ревельскимъ, Чудскимъ озеромъ, Псковскимъ и Полоцкимъ намѣстничествомъ, Герцогствомъ Курляндскимъ и Балтійскимъ моремъ, и про-

простирается по разнымъ рѣкамъ, въ западную *Двину* впадающимъ, и около озера *Вирца* и рѣкъ изъ него выходящихъ. Земля сего намѣстничества ровна и знатнѣйшія ея произведенія суть хлѣбъ и ленъ; она и изобилуетъ лѣсомъ. Въ нѣкоторыхъ мѣстахъ ломаютъ известь и гипсъ. Тамъ находятся винокурни, бумажныя мѣльницы, стекляные, поташные и кожевные заводы; лошадей и рогатаго скота внутрь Россіи много отпускается. *Число жителей* простирается до 507,150 душъ. Съ древнихъ временъ обитаютъ тамъ *Ливъ* или *Ливонцы*, *Естонцы* и *Латыши*. Съ двенадцатаго столѣтія поселилось тамъ много *Нѣмцовъ*, составляющихъ, такъ какъ и въ Ревельскомъ намѣстничествѣ, большую часть дворянства и городскихъ жителей. *Гербъ Рижской* представляетъ въ голубомъ полѣ двѣ башни, и ворота, въ которыхъ въ верьху желѣзная рѣшетка, а въ низу золотая львиная голова съ короною, надъ воротами

шами подъ золотою короною и крестомъ положенныя крестообразно два серебряные ключа, по сторонамъ же башенъ по половинѣ черный двоеглавый орелъ. Оно содержитъ 9 уѣздовъ и слѣдующіе уѣздные города:

1. *Рига*, главный и торговый городъ, въ 14 верстахъ выше устья Западной Двины подъ 41° 38′ долготы и 56° 56′ широты. Сей городъ производитъ торги и сухимъ путемъ и Двиною, куда приходятъ изъ Псковскаго, Полотскаго и Могилевскаго намѣстничествъ и изъ Польши барки и струга; онъ отправляетъ торги также и моремъ съ разными Европейскими Государствами, въ кои отпускаютъ хлѣбъ, горячее вино, ленъ, пеньку, мачты, парусину, поташъ, кожи и другія вещи; а оттуда получаютъ виноградныя вина, Аглинское пиво, сахаръ, кофей и пр. Городъ сей построенъ въ 1200 году и въ 1710 году покоренъ побѣдоноснымъ оружіемъ Государя ПЕТРА Великаго.

2. *Вен-*

2. *Венденъ*, при рѣкѣ Аа; заложенъ въ 1205 году и назывался въ старину по Россійски *Кесси*.

3. *Вольмаръ*, при рѣкѣ Аа. Онъ назывался во древнія времена въ Россіи *Володимирцомъ Ливонскимъ*, по тому что онъ построенъ Датскимъ Королемъ Валдемаромъ или Володимеромъ II, въ 1219 году.

4. *Валкъ*, при рѣкѣ Педделѣ, въ озеро Вирцъ съ юга впадающей.

5. *Верро*, на западной сторонѣ Чудскаго озера.

6. *Дерптъ*, при рѣкѣ Ембахѣ. Сей городъ построенъ Великимъ Княземъ Юрьемъ Ярославомъ Влодомировичемъ въ 1030 году и названъ тогда *Юрьевымъ*; Россійскими оружіями взятъ онъ въ 1704 году. Въ древнія времена принадлежалъ онъ къ Ганзеатскимъ городамъ и производилъ знатной торгъ. Въ семнатцатомъ столѣтіи находился тамъ Университетъ, учрежденной Шведскимъ Королемъ Густавомъ Адолфомъ въ 1632 году.

7. Фе-

7. *Феллинъ*, при рѣкѣ Феллинѣ.

8. *Перновъ*, крѣпость и пристань, при рѣкѣ Перновѣ. Здѣшніе купцы торгуютъ такими же товарами, какъ и въ Ригѣ.

9. *Аренсбургъ*, на островѣ Езелѣ. Сей городъ построенъ въ 1205 году Валдемаромъ II, Королемъ Дацкимъ. Къ сему уѣзду принадлежатъ острова *Монъ*, *Руно*, и другіе. На островѣ Езелѣ ломаютъ много извесшнаго камня, и многіе имѣютъ пропитаніе отъ рыбной ловли.

## § 58.

### V. *Псковское Намѣстничество.*

*Псковское Намѣстничество.*

Оно окружено Санктпетербургскою Губерніею, Намѣстничествами Новогородскимъ, Тверскимъ, Смоленскимъ, Полоцкимъ и Рижскимъ; простираетъся отъ Псковскаго озера чрезъ большую часть рѣки *Великой* и *Ловати*, и чрезъ верхнюю часть *Шелони* и *Торопы*. Земля здѣсь при надлежащемъ удобреніи плодородна, сѣнокосами и строевымъ лѣсомъ достапо-

чна. Ленъ и пенька страны сея отмѣнную доброту имѣютъ и составляютъ главный торгъ *жителей*, коихъ *число* до 578,100 душъ простирается. *Гербъ* сего намѣстничества представляетъ въ голубомъ полѣ барса и надъ нимъ изъ облакъ выходящую руку. Въ немъ 9 уѣздовъ и слѣдующіе уѣздные города:

1. *Псковъ*, главный городъ при рѣкахъ Великой и Псковѣ. Жители онаго производятъ изрядной торгъ юфтью, льномъ, пенькою и воскомъ. Городъ сей началомъ своимъ долженствуетъ Великой Княгинѣ Ольгѣ около 965 года. Онъ послѣ находился въ союзѣ съ Новогородомъ во время республиканскаго правленія сего города, пока онъ совершенно покоренъ Великимъ Княземъ Василіемъ Ивановичемъ въ 1509 году. Торговля тамъ почти всегда была въ хорошемъ состояніи, особливо во время Ганзеатскаго союза, когда находился тамъ Ганзеатскій или Нѣмецкой дворъ.

2. *Печора*, на рѣчкѣ Пимжѣ.

3. О-

3. *Островъ*, и 4. *Опочка*, оба на островахъ рѣки Великой.

5. *Новоржевъ*, при трехъ небольшихъ озерахъ.

6. *Великіе Луки*, при рѣкѣ Ловати, впадающей въ озеро Ильмень. Здѣсь находятся кожевенные заводы, на коихъ выдѣланныя кожи отправляются въ Санктпетербургъ и Ригу. Когда построенъ сей городъ, не извѣстно; объ немъ упоминается еще въ 12 столѣтіи.

7. *Торопецъ*, при рѣкѣ Торопѣ. Здѣшніе купцы отправляютъ выдѣлываемыя здѣсь кожи, на малыхъ судахъ, Торопою и Двиною въ Ригу.

8. *Холмъ*, при рѣкѣ Ловати.

9. *Порховъ*, при рѣкѣ Шелони, впадающей въ озеро Ильмень. Объ семъ городѣ упоминается въ 14 столѣтіи и у Новогородцовъ назывался онъ *Городомъ на Шелонѣ*, также *Деманомъ*.

Сюда принадлежитъ и кже древній городъ *Изборскъ*, при рѣчкѣ Славянскіе ключи называемой. Онъ

достопамятенъ по тому, что Князь Труворъ, меньшій братъ Великаго Князя Рурика, имѣлъ въ немъ свою столицу.

§ 59.

VI. *Тверское Намѣстничество.*

*Тверское Намѣстничество.*

Оно смѣжно съ Новогородскимъ, Ярославскимъ, Владимирскимъ, Московскою Губерніею, намѣстничествомъ Смоленскимъ и Псковскимъ. Содержитъ източники рѣкъ *Волги* и западной *Двины*; знатная часть первой течетъ внутри его границъ и принимаетъ въ себя рѣку *Тверцу*, равнымъ образомъ тамъ выходящую, также *Вазузу* и *Шошу*. Въ сѣверовосточной онаго части выходитъ рѣка *Молога*. Земля въ немъ для хлѣбопашества весьма способна, и лѣсомъ, а особливо пихтою при вершинахъ Волги достаточна. Торговля хлѣбомъ и пенькою, и безпрерывная работа при судоходствѣ по водному сообщенію, доставляютъ жителямъ здѣшнимъ знатный доходъ.

ходъ. *Число жителей* простирается до 903,600 душъ. *Гербъ* сего намѣстничества есть золотая корона на зеленой подушкѣ въ красномъ полѣ. Въ немъ 13 уѣздовъ и слѣдующіе уѣздные города:

1. *Тверь*, главный городъ при рѣкахъ Волгѣ и Тверцѣ. Здѣсь есть канатныя, кожевенныя и полотняныя фабрики. Отъ 1240 до 1490 года былъ онъ столицею удѣльныхъ Князей.

2. *Корчева*, и 3. *Колязинъ*, оба при Волгѣ, ниже Твери.

4. *Кашинъ*, при устьѣ Кашинки, въ Волгу впадающей. Въ сихъ двухъ послѣднихъ городахъ грузятся товары на суда для отправленія водою. Въ Кашинѣ дѣлаютъ славныя Кашинскія бѣлилы.

5. *Красной Холмъ*, при рѣкѣ Нелединѣ, впадающей въ Мологу.

6. *Весіегонскъ*, и 7. *Бѣжецкъ*, оба при рѣкѣ Мологѣ. Около Бѣжецка живутъ Карелы, исповѣдующіе Греческій законъ.

8. *Вышней Волочокъ*, на правой сторонѣ Цны, впадающей въ Мстино озеро. Городъ сей бываетъ весною и осенью отъ проходящихъ мимо его судовъ по водному сообщенію весьма многолюденъ.

9. *Торжокъ*, при рѣкѣ Тверцѣ. Между симъ городомъ и устьемъ рѣки Осуги, впадающей съ правой стороны въ Тверцу, строятъ много судовъ для плаванія по Волгѣ. Объ семъ городѣ упоминается еще въ одиннадцатомъ столѣтіи.

10. *Осташковъ*, на берегу озера Селигера.

11. *Ржевъ Володимировъ*, 12. *Зубцовъ*, и 13. *Старица*, всѣ три при Волгѣ, выше Твери. При сихъ трехъ городахъ нагружаются суда разными товарами для отправленія по тамошнему водному сообщенію.

§ 60.

VII. *Новгородское Намѣстничество.*

*Новгородское намѣстничество*

Оно смѣжно съ Санктпетербургскою Губерніею и намѣстничествами

Оло-

Олонецкимъ, Вологодскимъ, Ярославскимъ, Тверскимъ и Псковскимъ; заключаетъ въ западной своей части озеро *Ильмень*, большую часть рѣкъ *Волхова* и *Мсти* и нижнія стороны рѣкъ *Ловати* и *Шелони*. Далѣе къ востоку простирается по верхнимъ частямъ рѣкъ *Сяси* и *Ояти*, содержитъ въ себѣ *Бѣло Озеро*, и рѣки въ оное впадающія, потомъ верхнюю часть рѣки *Шексны*, изъ сего озера выходящей, и часть рѣки *Мологи*, такожъ касается оно озера *Лачи*, лежащаго на границахъ сего и Олонецкаго намѣстничества. Въ южныхъ его странахъ производится хлѣбъ съ избыткомъ. Главныя его произведенія суть: пенька, ленъ, сѣно, скотъ, сало и лѣсъ. Въ разныхъ мѣстахъ, особливо при рѣкѣ Шелонѣ, ломаютъ известь и гипсъ. Соляные ключи находятся при рѣкѣ Шелонѣ и Полистѣ. *Число жителей* простирается до 577,500 душъ. *Гербъ* Новгородскій представляетъ въ серебряномъ полѣ златыя кресла съ лежащею

красною подушкою, на коей поставлены крестообразно, съ правой стороны скипетръ, а съ лѣвой крестъ; на верьху кресель подсвѣчникъ съ тремя горячими свѣчами, а по сторонамъ стоящіе два медвѣдя. Въ немъ 10 уѣздовъ и слѣдующіе уѣздные города:

1. *Новгородъ*, главный городъ, къ Сѣверу отъ озера Ильменя, при рѣкѣ Волховѣ. Жители города сего производятъ торгъ хлѣбомъ, пенькою и льномъ. Онъ есть самый древнѣйшій изъ Россійскихъ городовъ; построенъ Славянами въ 5 столѣтіи, былъ весьма обширенъ, славенъ и съ 862 года избранъ столицею Россійскою первымъ Россійскимъ Княземъ Рурикомъ. Въ тринадцатомъ столѣтіи Ганзеатскіе города при Балтійскомъ морѣ, особливо Любекъ, производили знатной торгъ къ сему городу чрезъ Ревель, Нарву и Дерптъ, и учредили тамъ въ 1276 году контору, что къ умноженію торговли въ Россіи весьма вспомоществовало.

Отъ

Отъ сего времени Новгородцы въ разсужденіи гражданскаго своего правленія подражали Ганзеатскимъ городамъ. Новгородское владѣніе заключило тогда большую часть сѣверной Россіи. Въ 1478 году городъ сей покорился совершенно Великому Князю Ивану Васильевичу.

2. *Старая Руса*, при рѣкѣ Полистѣ, которая принимаетъ тамъ рѣчку Порусье. Здѣшніе жители торгуютъ наиболѣе льномъ, которой отправляютъ водою въ Санктпетербургъ. Здѣсь же есть и соляныя варницы.

3. *Крестцы*, при рѣчкѣ Халовѣ, во Мсту текущей. Со здѣшней пристани отправляются нѣсколько барокъ и полубарокъ съ товарами.

4. *Валдай*, при озерѣ Валдайскомъ, которое со Мстою соединяется. Здѣсь находятся кожевенные и мыловаренные заводы.

5. *Боровичи*, при рѣкѣ Мстѣ. Въ немъ нагружаютъ товарами барки и полубарки.

6. *Устюжна Желѣзолольская*, при рѣкѣ Мологѣ. Мѣсто, на которомъ стоитъ сей городъ, называлось изстари *Желѣзное поле*, по тому что тамъ находится много желѣзной вохренной руды.

7. *Череповецъ*, при устьѣ рѣчки Ягорбы, въ Шексну впадающей.

8. *Кириловъ*, между тремя озерами.

9. *Белозерскъ*, на югозпочной сторонѣ Бѣла озера. Въ 862 году княжилъ въ немъ Россїйскїй Князь Синеусъ, братъ Великаго Князя Рурика.

10. *Тихвинъ*, при рѣчкѣ Тихвинѣ. Близъ его находилась *Столбовская деревня*, извѣстная въ Россїйской Исторїи по заключенному въ ней въ 1617 году между Россїею и Швецїею Столбовскому миру.

§ 61.

VIII. *Олонецкое Намѣстничество.*

*Олонецкое намѣстничество.*

Оно смѣжно съ намѣстничествами Архангельскимъ, Вологодскимъ, Новогородскимъ, Санктпетербургскою Губернїею, Выборгскимъ намѣстничествомъ

ствомъ и Швецïею; простирается отъ рѣки *Свири* къ сѣверу, отчасти между озерами *Ладогою* и *Онегою*, отчасти между Финландïею и западною Россïйскою границею, и по истокамъ разныхъ рѣкъ, впадающихъ съ западной стороны въ Бѣлое море, до полярнаго круга; оно занимаетъ также не малое пространство земли съ восточной и южной стороны Онежскаго озера. Земледѣлïе въ немъ по причинѣ сѣвернаго положенïя и каменистой земли маловажно; напротивъ же того изобилуетъ оно рыбою и лѣсомъ. Главной промыслъ тамошнихъ жителей состоитъ въ рыбной ловлѣ, строенïи судовъ, плотничной работѣ и ломкѣ камня. Тамъ находится золотый рудникъ, древнѣйшïй въ Россïйскомъ государствѣ, также мѣдные и желѣзные рудники и доставляемые изъ оныхъ руды выплавливаются на тамошнихъ заводахъ. *Число жителей* простирается до 206,100 душъ. *Гербъ* сего намѣстничества представляетъ въ золотомъ

лотомъ полѣ выходящую изъ облакъ руку, держащую голубой щитъ, а подъ рукою на цепяхъ четыре пушечныя ядра, лежащія крестообразно. Въ немъ 8 уѣздовъ и слѣдующіе уѣздные города:

1. *Петрозаводскъ*, главный городъ, при озерѣ Онегѣ, у рѣки Лососинки. Въ немъ рудоплавильные заводы и жстяная фабрика.

2. *Олонецъ*, при рѣкѣ Олонкѣ, впадающей съ востока въ Ладогу. Въ началѣ сего столѣтія строились на здѣшной верфѣ корабли и суда потребныя въ Санктпетербургѣ.

3. *Ладейное поле*, при рѣкѣ Свири.

4. *Вытегра*, при рѣкѣ Вытегрѣ, впадающей въ озеро Онегу.

5. *Каргополь*, при озерѣ Лачи, на лѣвой сторонѣ рѣки Онеги.

6. *Пудожъ*, при рѣкѣ Водлѣ.

7. *Повѣнецъ*, на сѣверномъ берегу Онеги.

8. *Кемъ*, при устьѣ Кемы, впадающей въ Бѣлое море.

§ 62.

## § 62.

### IX. *Архангельское Намѣстничество.*

*Архангельское Намѣстничество.*

Оно смѣжно съ Шведскою и Датскою Лапландіею, сѣвернымъ Океаномъ и Бѣлымъ моремъ, съ намѣстничествами Тобольскимъ, Вологодскимъ и Олонецкимъ; распространяется по нижней части *Печоры*, по всей *Мезени*, по *Пинегѣ*, сѣверной *Двинѣ*, и нижней странѣ рѣки *Онеги*. Сѣверная его страна дика и безплодна, но южная имѣетъ для скотоводства весьма выгодные луга. Хлѣбопашество въ южныхъ мѣстахъ сего намѣстничества не выгодно и въ сѣверныхъ невозможно. Приморскіе жители упражняются въ ловлѣ рыбы, тюленей и моржей, отправляясь для двухъ послѣднихъ даже къ островамъ Новой землѣ и Шпицбергену, на коихъ ловятъ также зимою оленей, бѣлыхъ медвѣдей и песцовъ, а лѣтомъ сбираютъ гагачей пухъ. *Число жителей* простирается до 170,300 душъ. Кромѣ Россіянъ на-

находятся тамъ *Лопари* и *Самоѣды*. *Гербъ* представляетъ въ золотомъ полѣ щита, летящаго Архангела, вооруженнаго пламеннымъ мечемъ и щитомъ, и поражающаго поверженнаго дïавола. Въ немъ 7 уѣздовъ, въ коихъ уѣздные города:

1. *Архангельскъ*, главный городъ, при нижней части Сѣверной Двины, подъ 56°, 35′ долготы и 64°, 34′ широты. Въ немъ строятъ военные и купеческïе корабли, и производится моремъ знатный торгъ хлѣбомъ, пенькою, льнянымъ и коноплянымъ сѣменемъ, юфтью, мягкою рухлядью, моржевыми зубами, тюленьими и моржевыми кожами, трескою, ворванью и другими товарами. Купцы ѣздятъ также съ товарами на Ирбитскую ярманку и на Кяхту, и снаряжаютъ иждивенïемъ своимъ суда для рыбной, моржевой и тюленей ловли. Англичане, открывшïе морской путь къ Бѣлому морю и прибывшïе къ устьѣ рѣки Двины въ 1553 году, отправили сперва Россий-

сïйскïе товары чрезъ Бѣлое море къ другимъ землямъ. Въ началѣ Англинскïе купцы жили въ Холмогорахъ и Вологдѣ, пока построился Архангельскъ въ 1584 году, которой сперва назывался *Новохолмогорскимъ*.

2. *Пинега*, при рѣкѣ Пинегѣ.

3. *Холмогоры*, выше Архангельска, на лѣвомъ берегу Двины.

4. *Онега*, при рѣкѣ Онегѣ, имѣетъ корабельную пристань.

5. *Шенкурскъ*, при Вагѣ, въ Сѣверную Двину впадающей.

6. *Мезень*, при рѣкѣ Мезени. Скотоводство здѣсь выгоднѣе хлѣбопашества, и по тому изъ здѣшнихъ странъ отправляется сало въ Архангельскъ для отпуску за море. Окрестная города сего страна называлась прежде *Удорïею*.

7. *Кола*, въ Россïйской Лапландïи, подъ 50°, 43 долготы и 68°, 52′ широты, съ корабельною пристанью. Городъ сей заложенъ въ 1553 году.

Къ сему намѣстничеству принадлежатъ еще: *Вавчюга*, деревня стоящая

ящая противъ Холмогоръ, на правомъ берегу Двины. На тамошней корабельной верфѣ, принадлежащей фамиліи Баженовыхъ, и отъ ПЕТРА ВЕЛИКАГО особливыми привилегіями пожалованной, строится много купеческихъ кораблей. *Пустозерской* острогъ, при нижней части Печоры, заложенъ въ началѣ 16 столѣтія для собиранія ясака съ Самоѣдовъ. Сія страна именовалась прежде *Югоріею*. Острова: *Соловецкой*, на Бѣломъ морѣ, съ древнимъ и славнымъ монастыремъ. На семъ островѣ ломаютъ чистую слюду большими кусками. *Колгуевъ*, куда прилетаетъ лѣтомъ великое множество гусей, гагъ, лебедей и другихъ морскихъ птицъ, кои высидя тамъ дѣтей, отлетаютъ обратно. Двиняне и Мезенцы вывозятъ оттуда на продажу соленыхъ гусей, гагачей и гусиной пухъ и перье и лебяжьи кожурины. Необитаемая *Новая земля*, отдѣляемая отъ матерой земли Вайгатскимъ проливомъ и состоящая изъ безплодныхъ каме-

ни-

нистыхъ горъ, на коихъ растетъ только мохъ, щавель и ложечная трава, полезная отъ цынготной болѣзни.

## § 63.

### X. *Вологодское Намѣстничество.*

*Вологодское намѣстничество.*

Оно смѣжно съ Архангелогородскимъ, Тобольскимъ, Пермскимъ, Вятскимъ, Костромскимъ, Ярославскимъ, Новгородскимъ и Олонецкимъ намѣстничествами; простирается отъ Уральскаго хребта къ западу по верхней части *Печоры*, вдоль по всей *Вычегдѣ* и всѣмъ рѣкамъ во оную впадающимъ, по томъ по сѣверной *Двинѣ*, такъ что не только знатную часть верхнихъ странъ сея рѣки, но и составляющія ее рѣки *Сухону* и *Югъ* въ себя вмѣщаетъ. Южнозападная его часть больше населена, и земля плодоноснѣе, нежели въ сѣверовосточной его части, которая наполнена густыми лѣсами и болотами. По причинѣ хорошихъ луговъ скотоводство въ немъ прибыточно. *Число жите-*

лей простирается до 556, 200 душъ; кромѣ Россіянъ живутъ тамъ Зыряне. Гербъ Вологодской представляетъ въ красномъ полѣ щита, выходящую изъ облакъ руку, держащую золотую державу съ серебрянымъ мечемъ. Оно состоитъ изъ 2 Областей и 12 уѣздовъ.

А. *Вологодская Область*, въ коей уѣздные города:

1. *Вологда*, главный и областный городъ, при рѣкѣ Вологдѣ, впадающей въ Сухону. Въ немъ находятся хорошіе заводы и фабрики, на коихъ дѣлается юфть, полотна, шелковые платки, славныя сальныя свѣчи, бумага, сургучь, бѣлила, сурикъ, лазурь, сусальное золото, коими, также пенькою, рогатымъ скотомъ, солониною и саломъ нарочитой торгъ въ другія Россійскія страны производится; особливожъ отправляются отсюда торги въ Архангельскъ, Москву, Санктпетербургъ, Ригу и Сибирь, до Китайскихъ рубежей.

2. Гря-

2. *Грязовецъ*, и 3. *Кадниковъ*, оба въ 42 верстахъ отъ Вологды.

4. *Вельскъ*, недалеко отъ Ваги, впадающей въ Сѣверную Двину.

5. *Тотьма*, при Сухонѣ.

Б. *Великоустюжская Область*, въ коей уѣздные города:

6. *Устюгъ великой*, вторый областной городъ, при рѣкѣ Сухонѣ, которая по ниже города соединившися съ рѣкою Югомъ, называется Двиною. Въ немъ хорошія мыловарни и юфтяные заводы. Здѣшніе купцы скупаютъ въ Вологдѣ пеньку, юфть, сало, по Волгѣ же хлѣбъ, ленъ, и отпускаютъ въ Архангельскъ для отправленія за море; ѣздятъ со своими и иностранными товарами на Кяхту и въ другіе Сибирскіе города.

7. *Сольвычегодскъ*, при рѣкѣ Вычегдѣ, текущей въ Двину. Здѣшніе купцы отправляютъ хлѣбъ и сало къ городу Архангельскому, въ коемъ накупивъ Россійскихъ и иностран-

ныхъ товаровъ, перепродаютъ въ Сибирскихъ городахъ и на Кяхтѣ, гдѣ накупивъ опять Сибирскихъ и Китайскихъ товаровъ, отвозятъ на Ирбитскую и Макарьевскую ярманки и по другимъ городамъ.

8. *Красноборскъ*, при Двинѣ.

9. *Яренскъ*, при Яренгѣ, впадающей въ Вычегду.

10. *Устьсысольскъ*, при рѣкѣ Сысолѣ, которая по ниже его впадаетъ въ Вычегду.

11. *Лальскъ*, вправѣ не далеко отъ Устюга.

12. *Никольскъ*, при рѣкѣ Югѣ.

## § 64.

## XI. *Ярославское Намѣстничество.*

*Ярославское намѣстничество.*

Оно смѣжно съ Новогородскимъ, Вологодскимъ, Костромскимъ, Владимирскимъ и Тверскимъ намѣстничествами; лежитъ по обѣимъ сторонамъ *Волги*, такъ что оно заключаетъ въ себѣ нижнюю часть рѣкъ *Мологи* и *Шексны*, и малую рѣку *Которость*.

*ростѣ*. Главныя произведенїя сего намѣстничества суть хлѣбъ и ленъ. Здѣсь выращаютъ хорошо огородную овощь и сѣмена, и многїе промышляютъ въ столичныхъ городахъ огородничествомъ. Знатнѣйшїе тамошнїе заводы суть юфтяные; фабрики шерстяныя, бумажныя, шелковыя, а особливо полотняныя; для сихъ послѣднихъ занимаются многїе сѣяньемъ и пряденїемъ льна. Сверьхъ того и отъ судоходной работы по Волгѣ множество людей пропитанїе имѣютъ. *Число жителей* простирается до 740,900 душъ. *Гербъ* сего намѣстничества представляетъ въ серебряномъ щитѣ медвѣдя стоящаго, и держащаго въ лѣвой лапѣ золотую сѣкиру на такой же рукоятькѣ. Въ немъ 12 уѣздовъ, въ коихъ уѣздные города:

1. *Ярославль*, главный и знатный городъ, лежитъ по правую сторону Волги и при устьѣ Которости. Въ немъ находятся двѣ великїя полотняныя фабрики, на коихъ дѣла-

емыя разнаго рода полотна отправляются чрезъ Архангельскъ въ Санктпетербургъ и Англію; бумажная фабрика; юфти вырабатываются отмѣнной доброты; по близости онаго находится сѣрной и купоросной заводъ. Во древнія времена Ярославль былъ удѣльнымъ Княженіемъ сперва отъ Ростова, а по томъ отъ Смоленска.

2. *Борисоглѣбскъ*, на правой сторонѣ Волги, по выше Ярославля.

3. *Рыбной*, по Волгѣ же, выше Борисоглѣбска.

4. *Романовъ*, на лѣвой сторонѣ Волги, противъ Борисоглѣбска.

5. *Даниловъ*, и 6. *Любимъ* на предѣлахъ сего намѣстничества съ Костромскимъ. Жители Любима имѣютъ по большей части кожевенной промыселъ.

7. *Пошехонье*, при Согожѣ, впадающей въ Мологу.

8. *Молога*, 9. *Мышкинъ*, и 10. *Угличъ*, всѣ при Волгѣ. Купцы горо-

да Углича отправляютъ торгъ холстомъ, юфтью и хлѣбомъ въ Санктпетербургъ. Онъ былъ прежде иногда удѣльнымъ Княженїемъ дѣтей и братей Великихъ Князей и Царей Россїйскихъ, изъ коихъ послѣднїй Царевичь Димитрїй Іоанновичь, сынъ Царя Іоанна Васильевича, въ 1591 году тамъ убитъ.

11. *Ростовъ*, при озерѣ Ростовскомъ или Нерѣ, имѣетъ хорошїя полотняную, бѣлильную и румянную фабрики и купоросной заводъ. Въ семъ городѣ было въ древнїя времена удѣльное Княженїе.

12. *Петровскъ*, на предѣлахъ сего намѣстничества со Владимирскимъ.

## § 65.

## XII. *Костромское Намѣстничество.*

*Костромское намѣстничество.*

Оно смѣжно съ Вологодскимъ, Вятскимъ, Нижегородскимъ, Владимирскимъ и Ярославскимъ намѣстничествами; лежитъ по обѣимъ сторонамъ *Волги*, а по большей части на

восточной сторонѣ оной, гдѣ рѣки *Кострома*, *Унжа* и *Ветлуга* имѣютъ свое теченіе. Хлѣбопашество и скотоводство въ немъ посредственно, и много льна тамъ разводится. Знатная часть жителей кормится по другимъ городамъ плотничною работою; также упражняются въ строеніи барокъ для ѣзды по Волгѣ; нанимаются въ работники для рыбной ловли по низу Волги и въ Каспійскомъ морѣ; торгуютъ саломъ, дегтемъ, цыновками и деревянною посудою. *Число жителей* простирается до 815,400 душъ. *Гербъ* представляетъ въ голубомъ полѣ оснащенную галеру съ Императорскимъ штандартомъ. Оно состоитъ изъ 2 Областей и 15 уѣздовъ.

А. *Костромская Область*, въ коей уѣздные города:

1. *Кострома*, главной и областной городъ, на лѣвомъ берегу Волги, недалеко отъ устья Костромы, имѣетъ полотняныя фабрики и превозход-

ные

ные юфтяные заводы. Сей городъ былъ удѣломъ одного изъ братей Великаго Князя Александра Невскаго, называемаго по тому Князь Василій Костромскій, и какъ онъ въ 1270 году получилъ наслѣдство Великаго Княжества, то городъ сей сдѣлался на время столицею Россійскою, что продолжалось до смерти сего Великаго Князя въ 1276 году.

2. *Нерехта*, при рѣкѣ Нерехтѣ.

3. *Плеса*, при рѣкѣ Плесѣ.

4. *Кинешма*, на правомъ берегу Волги.

5. *Лухъ*, при рѣкѣ Лухѣ, которая впадаетъ въ рѣку Тесъ, а сія въ Клязьму.

6. *Юрьевецъ поволгскій*, на правомъ берегу Волги. Здѣшніе жители кормятся судоходствомъ по Волгѣ, и хлѣбнымъ торгомъ.

7. *Кадый*, при рѣкахъ Кадыевкѣ и Вопгашѣ.

8. *Галичь*, при Галицкомъ озерѣ, изъ котораго есть истокъ въ рѣку Костому. Онъ былъ въ древнія вре-

мена удѣльнымъ Княженіемъ Россійскихъ Князей.

9. *Буй*, при рѣкахъ Векси и Костромѣ.

10. *Соль Галицкая*, на правой сторонѣ рѣки Костромы. Въ семъ уѣздѣ жгутъ известь, кою возятъ водою въ города Кострому и Ярославль.

11. *Чухлома*, при Чухломскомъ озерѣ, изъ коего вышла рѣка Кострома.

Б. *Унженская Области*,

въ коей уѣздные города:

12. *Макарьевъ на Унжѣ*, областной городъ при рѣкѣ Унжѣ. Въ Іюлѣ мѣсяцѣ бываетъ здѣсь большая ярманка. Близъ города сего, при рѣкѣ Унжѣ, есть купоросной заводъ.

13. *Кологривъ*, выше при той же рѣкѣ.

14. *Ветлуга*, и 15. *Варнавинъ*, оба при рѣкѣ Ветлугѣ.

§ 66.

XIII. *Вятское Намѣстничество.*

*Вятское намѣстничество.*

Оно касается Вологодскому, Пермскому, Уфимскому, Казанскому, Нижего-

жегородскому и Костромскому; заключаетъ въ себѣ почти всю рѣку *Вятку*, со всѣми впадающими въ нее рѣками, также часть верхнихъ и нижнихъ странъ рѣки *Камы*. Лежащія въ немъ страны по Камѣ отмѣнно хлѣбородны; скотоводство здѣсь нарочито, рыбы и дичины довольно, лѣсу изобильно, коего отпускается много къ Саратову и Астрахани. Главныя произведенія сего намѣстничества суть: хлѣбъ, сало, медъ и воскъ. По части Уральскихъ горъ находится нѣсколько мѣдныхъ и желѣзныхъ заводовъ. *Число жителей* простирается до 817,100 душъ. Кромѣ Россіянъ живутъ тамъ *Вотяки* и *Черемиссы*. *Гербъ* представляетъ въ золотомъ полѣ изъ облака выходящую руку, держащую натянутый лукъ со стрѣлою, а надъ ней въ верхней части щита крестъ красный. Въ ономъ 13 уѣздовъ, въ коихъ уѣздные города:

1. *Вятка*, а прежде *Хлыновъ*, главный городъ, при рѣкѣ Вяткѣ. Въ немъ про-

производятъ торгъ хлѣбомъ, юфтью, льномъ, льянымъ масломъ, саломъ, медомъ и воскомъ къ городу Архангельскому. Татары его называютъ *Наукрадъ* или *Науградъ*, по тому что жители сюда переселились изъ Новагорода Великаго, около 1180 года.

2. *Орловъ* и 3. *Слободской*, на той же рѣкѣ. Жители послѣдняго города отправляютъ торгъ хлѣбомъ къ городу Архангельскому; сверьхъ того торгуютъ мягкою рухлядью, и для того ѣздятъ на Ирбитскую и Макарьевскую ярманки. Въ семъ же городѣ есть кожевенные и мыльные заводы.

4. *Кай*, при вершинѣ Камы. Здѣшніе жители кормятся отчасти землепашествомъ, но гораздо болѣе дровянымъ промысломъ и рыболовствомъ.

5. *Глазовъ*, при рѣкѣ Чепцѣ, впадающей въ Вятку.

6. *Сарапулъ* и 7. *Елабуга*, оба при нижней части Камы. Жители перьваго города имѣютъ хорошое пропитаніе отъ проходящихъ судовъ по

Камѣ

Камѣ съ дровами, солью и желѣзомъ. Крестьяне же сей страны нанимаются для сгонки оныхъ судовъ. Здѣсь есть юфтяные и мыльные заводы.

8. *Малмышъ*, не подалеку рѣки Вятки, ниже главнаго города.

9. *Ноли* или *Нолинскъ*, при рѣкѣ Воѣ, впадающей въ Вятку.

10. *Уржумъ*, при рѣкѣ Вяткѣ.

11. *Царевосанчурскъ*, при рѣчкѣ Кокшагѣ, впадающей въ Волгу.

12. *Яранскъ*, при рѣкѣ Яранѣ, впадающей въ Пижму.

13. *Котельничъ*, при рѣкѣ Вяткѣ.

## § 67.

### XIV. *Пермское Намѣстничество.*

*Пермское намѣстничество.*

Смѣжно съ Вологодскимъ, Тобольскимъ, Уфимскимъ и Вяцкимъ; лежитъ по обѣимъ сторонамъ Уральскаго хребта. Въ западной своей сторонѣ заключаетъ оно большую часть *Камы* и различныя въ оную впадающія рѣки, между которыми примѣчательнѣйшая есть *Чусовая*, так-

же верхнюю часть *Уфы*. Въ восточной сторонѣ онаго берутъ свое начало *Косва*, текущая въ Каму, *Тура*, *Исеть* и другія въ Иртышь или въ Тоболь впадающія рѣки. Простирающіяся по немъ Уральскія горы содержатъ разные дорогіе камни, богатыя руды и соляные источники, по чему и находится тамъ множество горныхъ заводовъ и соловарницъ. При нѣкоторыхъ мѣдныхъ и желѣзныхъ заводахъ есть фабрики для зеленой мѣди, томпаку, принсметалли, стали, якорей, жести, проволоки и разныхъ галантерейныхъ вещей и домашней посуды. Лежащія по Камѣ и Исети изобильныя хлѣбомъ мѣста снабдѣваютъ имъ остальную часть сего намѣстничества. Оно изобилуетъ дикими звѣрями, а особливо сѣверныя его страны, покрытыя дремучими лѣсами. *Число жителей* простирается до 798,950 душъ. Они состоятъ, кромѣ Россіянъ, изъ *Пермяковъ*, *Зырянъ*, *Черемисъ* и *Вогуличей*. *Гербъ*

пред-

представляетъ въ красномъ полѣ серебрянаго медвѣдя, на которомъ поставлено въ золотомъ окладѣ Евангеліе, а надъ нимъ серебряный крестъ. Въ немъ находится 2 Области и 15 уѣздовъ.

А. *Пермская Область*,

коей уѣздные города:

1. *Пермъ*, главный и областный городъ, на лѣвомъ берегу Камы. Горожане здѣсь нарочито зажиточны отъ проѣзжихъ купцовъ по дорогѣ, лежащей чрезъ сей городъ въ Сибирь.

2. *Кунгуръ*, при Сылвѣ и Ренѣ, впадающихъ въ Чусовую. Здѣсь есть кожевенные и мыльные заводы, и производится торгъ хлѣбомъ.

3. *Красноуфимскъ*, при верховьѣ Уфы.

4. *Осса* и 5. *Оханъ*, при Камѣ, ниже Перми.

6. *Обвинскъ*, на правомъ берегу Камы.

7. *Соликамскъ*, при Усолкѣ, впадающей въ Каму. Здѣсь находятся соляныя варницы. Здѣшніе купцы торгуютъ

гуютъ мягкою рухлядью по разнымъ Россiйскимъ ярманкамъ и на Кяхтѣ, откуда привозятъ шелковые и бумажные товары. Сей городъ зачался въ 1558 году.

8. *Чердынь*, при Колвѣ, впадающей въ Вишеру. Въ старину былъ онъ главной городъ во всей великой Пермiи. Жители онаго закупая хлѣбъ по низу Камы, отвозятъ въ лежащiя по Печорѣ страны, откуда привозятъ рыбу и точильной камень.

Б. *Екатеринбургская Область*, коей уѣздные города:

9. *Екатеринбургъ*, второй областной городъ, при вершинѣ рѣки Исети, подъ 78° 40′ долготы, и 56° 50′ широты. Въ немъ находится одна, да по близости его 3 золотопромывальни, денежной дворъ для мѣдной монеты, гранильныя, якорныя, спальныя и проволочная фабрики. Онъ зачался строиться въ 1723 году.

10. *Камышловъ*, при рѣкѣ Ныши, впадающей въ Туру.

11. *Дол-*

11. *Долматовъ*, и 12. *Шадринъ*, ниже при рѣкѣ Исети.

13. *Ирбитъ*, при рѣкѣ Ирбитѣ. Онъ славенъ своею ярманкою, начинающеюся въ Февралѣ мѣсяцѣ, на которую сѣѣжжаются Россійскіе и Татарскіе купцы. Изъ сѣверной Сибири привозятъ туда мягкую рухлядь, изъ ближнихъ горныхъ заводовъ желѣзную и мѣдную посуду, изъ Архангельска, Москвы и другихъ мѣстъ какъ домашніе, такъ и иностранные товары, съ Кяхты Китайскіе, изъ Оренбурга Бухарскіе. Ирбитская Слобода зачата строиться въ 1633 году.

14. *Алапаевъ*, выше Ирбита къ сѣверу. Здѣсь желѣзный заводъ.

15. *Верхотурье*, при вершинѣ рѣки Туры. Здѣсь находится хорошей юфтяной заводъ, откуда отпускается юфть на Ирбитскую и Троицкую ярманки. Онъ построенъ въ 1598 году.

## § 68.

### XV. *Тобольское Намѣстничество.*

*Тобольское намѣстничество.*

Оно смѣжно съ намѣстничествами Архангельскимъ, Вологодскимъ, Пермскимъ и Уфимскимъ, съ степью Киргисъ-Кайсаковъ, намѣстничествомъ Колыванскимъ и Иркутскимъ и съ Сѣвернымъ Океаномъ. Западные предѣлы онаго въ сѣверной странѣ опредѣляются хребтомъ Уральскихъ горъ, ближе къ югу простирается оно чрезъ различныя въ Тоболь впадающія рѣки, и оканчивается не достигая устья рѣки *Уя*, въ Тоболь же впадающей. Въ восточной своей сторонѣ заключаетъ сіе намѣстничество половину *Верхней Тунгуски*, и почти цѣлыя другія двѣ Тунгуски, и простирается вдоль *Анабары* до Ледовитаго моря. По сему сіе намѣстничество заключаетъ въ себѣ знатнѣйшую часть рѣкъ въ *Обь* и *Енисей* текущихъ. Намѣстничество сіе изобилуетъ звѣриною и рыбною ловлею, и по тому какъ рыбою, такъ и мягкою рух-

лядью

лядью великїе тамъ торги производятся. *Число жителей* простирается до 514,700 душъ. Кромѣ Россіянъ живутъ тамъ разные *Татарскїе народы*, *Вогуличи*, *Остяки*, *Самоѣды* и *Тунгусы*. *Гербъ* представляетъ въ синемъ полѣ золотую пирамиду съ воинскою арматурою, знаменами, барабанами и алебардами. Въ немъ 2 Области, и 16 уѣздовъ.

А. *Тобольская Область*,

въ коей уѣздные города:

1. *Тобольскъ*, намѣстническій и областный городъ, на правомъ берегу Иртыша, противъ устья Тобола, подъ 85° 40′ долготы и 58° 12′ широты. Въ немъ почти четвертую часть жителей составляютъ Татара, питающїеся большею частью отъ торговли, и имѣющїе собственныя свои мечети. Лучшїе тамошнїе товары: литыя свѣчи, лакомъ наведенныя и разцвѣченныя на подобїе Китайскихъ утвари, стеганыя покрывала, халаты, и пр. Городъ сей зачался строиться въ 1587 году.

2. *Туринскъ* и 3. *Тюмень*, оба при рѣкѣ Турѣ. Въ предмѣстіи послѣдняго города обитаютъ Татара и Бухарцы, и имѣютъ мечеть. Первый городъ построенъ въ 1600, а другой въ 1586 году.

4. *Ялуторовскъ*, на лѣвомъ берегу Тоболя, ниже устья Исети.

5. *Курганъ*, на лѣвомъ берегу Тоболя.

6. *Ишимъ*, при рѣкѣ Ишимѣ.

7. *Омскъ*, городъ и порубежная крѣпость на правой сторонѣ Иртыша, при устьѣ Ома. Сія новая крѣпость построена въ 1768 году, а старая крѣпость, стоящая нѣсколько выше устья Ома, заложилась въ 1716 году.

8. *Тара*, гораздо ниже, на лѣвой сторонѣ Иртыша. Въ немъ Татарская слобода съ мечетью. Онъ построенъ въ 1594 году и названъ по рѣкѣ Тарѣ, которая въ 40 верстахъ выше города въ Иртышъ впадаетъ.

9. *Сургутъ*, на правой сторонѣ Оби. Онъ зачатъ строиться въ 1593 году.

10. *Бе-*

10. *Березовъ*, при Сосвѣ, впадающей въ рукавъ Оби. Жители онаго производятъ торгъ мягкою рухлядью, сушеною и мороженою рыбою. Онъ зачатъ строиться въ 1593 году. Къ сему уѣзду принадлежитъ и *Обдорской городокъ*, коего окрестная страна зовется *Обдорїею*.

Въ сей Области находятся крѣпости для защищенїя предѣловъ, составляющїя *Ишимскую линїю*; которая начинается отъ Уйской линїи при Тоболѣ, и продолжается болѣе 500 верстъ до Омска, слѣдующимъ порядкомъ: *Звѣриноголовская*, *Прѣсногорская*, *Кабанья*, *Прѣсноводская*, *Сенжарская*, *Становая*, *Св. Петра*, гдѣ и производятся торги съ малою Киргизскою ордою и съ Бухарцами, *Полуденная*, *Лебяжья*, *Николаевская* и *Покровская*.

Б. *Томская Область*,

въ коей уѣздные города:

11. *Томскъ*, вторый областной городъ, на правой сторонѣ рѣки Тома,

подъ 102° 39′ долготы, и 56° 30′ широты. Чрезъ сей городъ проѣзжаютъ сухимъ и водянымъ путемъ въ дальные Сибирскіе города, по чему знатный торгъ здѣсь производится. Перьвый при рѣкѣ Томѣ острогъ построенъ въ 1604 году.

12. *Кайчскъ*, при рѣчкѣ Кайкѣ, впадающей въ Омь. Отсюда много идетъ мягкой рухляди, а особливо горностаевъ.

13. *Нарымъ*, при устьѣ рѣки Кета и на рѣчкѣ Нарымкѣ, по правую сторону Оби. Здѣсь производится торгъ одною почти мягкою рухлядью съ проѣжжими купцами. Перьвое сему городу основаніе положено въ 1596 году.

14. *Туруханскъ*, или *Мангазея*, подъ 66° широты, отстоящій отъ Тобольска 2972 версты, при Енисеѣ, близъ устья Турухана. Городъ сей знаменитъ торговлею мягкой рухляди. Городъ Мангазея сперва основанъ былъ въ 1600 году, на правой сторонѣ Таза, почти за 200 верстъ выше его

устья;

устья; но еще въ 1609 году построено было на томъ мѣстѣ, гдѣ нынѣшній городъ, нѣсколько хижинъ, которыя Туруханскимъ зимовьемъ назывались. Сіе послѣднее мѣсто сдѣлалось вскорѣ важнѣе города Мангазеи, который наконецъ въ 1612 году брошенъ, и на мѣсто Туруханскаго зимовья застроенъ новой городъ.

15. *Енисейскъ*, на лѣвомъ берегу рѣки Енисея, подъ 109°, 29′ долготы, и 58°, 26′ широты. Купцы изъ Тобольска и восточной Сибири встрѣчаясь здѣсь съ товарами, часть оныхъ обмѣниваютъ. Городъ сей основанъ въ 1619 году.

16. *Ачинскъ*, при Чулымѣ. Уѣздъ сего города изобилуетъ хлѣбомъ, который и въ другія мѣста отпускается. Сверьхъ того примѣчанія достоинъ *Маковской* острогъ, въ верьхнихъ странахъ рѣки Кета. Отъ онаго волокъ находящійся между рѣками Кетою и Енисеемъ называется Маковскимъ.

## *Средняя полоса.*

### § 69.

### XVI. *Московская Губернїя.*

*Московская Губернїя.* Она окружена намѣстничествами Тверскимъ, Владимирскимъ, Рязанскимъ, Тульскимъ, Калужскимъ, и Смоленскимъ; лежитъ по обѣимъ сторонамъ рѣки *Москвы*, которая тамъ съ лѣвой стороны принимаетъ рѣки *Рузу* и *Истру*, а съ правой *Пахру*, и впадаетъ въ *Оку*, текущую по границамъ Губернїи. Въ сной выходитъ также рѣка *Клязьма*, текущая въ Оку. Въ большей части сей Губернїи земледѣлїе выгодно и скотоводство по близости Москвы приноситъ крестьянамъ великую прибыль. Подмосковные крестьяне имѣютъ изрядной промыселъ отъ извозу въ отдаленные Россїйскїе города и даже въ Польшу и Пруссїю. Отъ великихъ торговъ и многихъ фабрикъ и заводовъ по городамъ и селамъ жители здѣшнїе достаточны. *Число жителей* простирается до 883,400 душъ. *Гербъ Мо-*

*ско-*

сковской предстаѣляетъ Святаго Георгія на конѣ, пронзивъ тогожъ какъ въ срединѣ Государственнаго герба, въ красномъ полѣ, поражающаго копьемъ чернаго змія. Въ немъ 15 уѣздовъ, въ коихъ слѣдующіе уѣздные города:

1. *Москва*, главный городъ всея Имперіи и древняя Россійская столица, которою учинилась она въ началѣ 14 вѣка; лежитъ при рѣкѣ Москвѣ, подъ 55°, 36′ долготы, и 55°, 56′ широты. Сей городъ принадлежитъ къ величайшимъ городамъ въ свѣтѣ, и состоитъ изъ 4 частей, кои суть: *Кремль*, т. е. *крѣпость*, *Китай городъ*, оба обведены каменными стѣнами со многими башнями, *Бѣлой городъ*, и *Земляной городъ*, окружающіе три предыдущія части, и простирающійся даже за Москву рѣку. Сверьхъ того всѣ сіи четыре части и ихъ предмѣстія обнесены земляным валомъ. Достопамятныя въ Москвѣ мѣста суть: *Чудовъ монастырь*, въ коемъ и Московскіе Архіепископы пребываніе имѣютъ;

Заиконоспаскій монастырь, въ коемъ находится духовная Академія; Соборы, изъ которыхъ въ Успенскомъ производится помазаніе и вѣнчаніе на царство Россійскихъ Государей; древній Кремлевскій дворецъ, въ коемъ Россійскіе Великіе Князья и Цари жительствовали; Патріаршая ризница и книгохранилище, гдѣ находится много древнихъ Греческихъ рукописей; мастерская и оружейная палата, въ коей хранятся древнія государственныя сокровища; монетной и гостичой дворы; воспитательной домъ; главная генеральная госпиталь, при коей анатомической театръ, и врачебное училище; Екатерининская госпиталь, при коей домъ для прививанія оспы; Павловская госпиталь; Россійской театръ. Здѣсь находятся также многія фабрики, какъ то суконныя, полотняныя, шелковыя и другія; посредствомъ воднаго сообщенія рѣки Москвы съ Волгою доставляются многія потребности сему городу, и облег-

легчается его торговля. Перьвое основаніе сему городу положилъ Великій Князь Юрій Владимировичь, сынъ Великаго Князя Владимира Мономаха, въ 1149 году. Князь Юрій Даниловичь, внукъ Великаго Князя Александра Ярославича Невскаго, наслѣдствовавъ въ великомъ княженіи Владимирскомъ, не перемѣнилъ мѣсто своего пребыванія, и съ того времяни Москва стала быть столицею Великокняжескою.

2. *Звенигородъ*, при Москвѣ рѣкѣ, выше Москвы.

3. *Можайскъ*, при рѣкѣ Можайкѣ, въ Москву рѣку впадающей.

4. *Руза*, при рѣкѣ Рузѣ.

5. *Воскресенскъ*, при рѣкѣ Истрѣ.

6. *Волоколамскъ*, при рѣчкѣ Ламѣ, впадающей въ Шошу.

7. *Клинъ*, при рѣкѣ Сестрѣ, соединяющейся съ Дубною, текущею въ Волгу.

8. *Дмитровъ*, при рѣчкѣ Яхромѣ, впадающей въ помянутую рѣку Сестру, гдѣ жители много торгуютъ лукомъ

лукомъ и чеснокомъ; яблоки родятся тамъ отмѣнной доброты. Въ 25 верстахъ отъ сего города находится при рѣкѣ Дубнѣ хорошая фарфоровая фабрика.

9. *Богородицкъ*, при рѣкѣ Клязмѣ, въ Оку впадающей.

10. *Никитскъ*, при рѣкѣ Пахрѣ.

11. *Бронницы*, ниже Москвы, при Москвѣ рѣкѣ.

12. *Коломня*, при рѣкѣ Москвѣ, нѣсколько выше ея устья. Тамъ производится торгъ рогатымъ скотомъ, и находятся заводы юфтяные, горшечные, изразцовые и кирпичные; фабрики поташныя, ситцовыя, шелковыя, кумачныя и китайческія, и славныя салотопни.

13. *Серпуховъ*, при рѣчкѣ Нарѣ, впадающей въ Оку. Онъ построенъ въ 1374 году.

14. *Подоль*, при рѣкѣ Пахрѣ.

15. *Верея*, при рѣкѣ Протвѣ, въ Оку текущей, гдѣ хлѣбомъ, пенькою и льномъ промышляютъ, также разводятъ и продаютъ по разнымъ городамъ много чесноку и луку.

Сверьхъ того знатнѣйшія мѣста: Екатерининской дворецъ, Петровской дворецъ въ Готическомъ вкусѣ, Коломенское село и дворецъ, Царицинской дворецъ, Воробьевской дворецъ, Сергіевъ монастырь, самой большій во всей Россіи.

## §. 70.

## XVII. Смоленское Намѣстничество.

Смоленское намѣстничество.

Оно смѣжно съ намѣстничествомъ Тверскимъ, Московскою Губерніею, намѣстничествомъ Калужскимъ, Орловскимъ, Новогородскимъ Сѣверскимъ, Могилевскимъ, Полотскимъ и Псковскимъ; простирается по верьхней части рѣкъ Днѣпра, Сожи и Десны, которая тамъ имѣетъ свое начало. Въ немъ выходятъ также рѣки, принадлежащія къ водамъ двухъ другихъ морей, а именно изъ сѣверной его стороны Межа и Каспля впадаютъ въ Западную Двину, изъ возточной же и южной Вазуза въ Волгу и Гжать въ Вазузу. Большая часть земли сего намѣстничества плодородна, ското-

скотоводство вездѣ выгодно и лѣсу довольно. Главныя его произведенія хлѣбъ, ленъ, пенька, медъ, воскъ, кожи, сало, щетина, строевой и мачтовой лѣсъ. *Число жителей* простирается до 892,300 душъ. *Гербъ* сего намѣстничества представляетъ въ серебряномъ полѣ черную пушку на золотомъ лафетѣ, а на пушкѣ райскую птицу. Въ немъ 12 уѣздовъ и слѣдующіе уѣздные города:

1. *Смоленскъ*, главный городъ, при Днѣпрѣ; изъ него довольное количество льну и хлѣба въ Рижскій портъ отправляется. Городъ сей принадлежитъ къ древнѣйшимъ въ Россіи и находился въ цвѣтущемъ состояніи еще въ девятомъ столѣтіи. Онъ сперва зависѣлъ отъ Кіева, а съ 1132 году имѣлъ собственныхъ Князей, изъ коихъ первый былъ Ростиславъ Мстиславичь, внукъ Великаго Князя Владимира Мономаха. Въ 1396 и 1404 годахъ взятъ онъ Литовцами и остался въ рукахъ ихъ до 1514 года, когда онъ опять покорился Россіи.

Послѣ

Послѣ того покорился онъ дважды Полякамъ и остался у нихъ нѣкоторое время, пока онъ пріобщенъ на всегда къ Россіи въ 1651 году.

2. *Дорогобужъ*, стоитъ на той же рѣкѣ.

3. *Духовщина*, на рѣчкахъ Хвостцѣ и Царевичѣ, въ Днѣпръ текущихъ.

4. *Порѣчье*, на рѣкѣ Касплѣ.

5. *Бѣлой*, на рѣчкѣ Общѣ, соединяющейся посредствомъ Межи со Двиною, по чему и отправляются отсюда водою разные товары въ Ригу.

6. *Сычевскъ*, на рѣчкѣ Вазузѣ, въ Волгу впадающей.

7. *Гжатъ*, при рѣкѣ Гжати, текущей въ Вазузу, куда много товаровъ изъ разныхъ Россійскихъ городовъ привозится, кои отправляются оттуда водою въ Санктпетербургъ.

8. *Вязьма*, пространный городъ, при рѣкѣ Вязьмѣ, въ Днѣпръ впадающей.

9. *Юхновъ*, при рѣкѣ Угрѣ, въ Оку текущей.

10. *Ро-*

10. *Рославль*, близь Остра, впадающаго въ Сожу.

11. *Ельня*, при *Десне*.

12. *Красной*, при соединенїи рѣчки Свиной съ Мерейкою, въ Днѣпръ впадающей.

## § 71.

### XVIII. *Полотское Намѣстничество.*

*Полотское намѣстничество.*

Оно смѣжно съ намѣстничествами Рижскимъ, Псковскимъ, Смоленскимъ и Могилевскимъ, такожъ съ Польшею и Курландїею. Большая часть онаго лежитъ къ востоку отъ *Двины*, кромѣ южныхъ странъ, гдѣ рѣка сїя течетъ внутри онаго съ обѣихъ сторонъ. Оно и наводняется частью рѣкъ *Великой* и *Ловати*. Земля здѣсь при надлежащемъ удобренїи плодородна, скотоводство прибыточно, лѣсу довольно. Главныя здѣсь произведенїя хлѣбъ, оттмѣнной доброты ленъ и пенька, рогатой скотъ, лѣсъ, медъ, поташъ. Кромѣ Россїянъ находятся тамъ *Поляки*, *Литва*, и *Жиды*. *Число жителей* простирается

до

до 620, 600 душъ. *Гербъ* сего намѣстничества представляетъ щитъ разрѣзанный на двое; въ верхней части онаго половина Государственнаго Россійскаго герба, а въ нижней части старый Полотскій гербъ: всадникъ въ серебряномъ полѣ на конѣ. Въ немъ 11 уѣздовъ, въ коихъ слѣдующіе города:

1. *Полотскъ*, главный городъ при Западной Двинѣ и устьѣ впадающей въ нее рѣки Полоты. Онъ отправляетъ произведеніями своими нарочитой торгъ, а особливо въ Ригу. Сей есть древнѣйшій городъ во всей Бѣлоруссіи: Великій Князь Владимиръ наслѣдовалъ Полотскимъ Княженіемъ по супругѣ своей Рогнедѣ, дочери Варяжскаго Князя Рогиволда, которой умеръ бездѣтенъ. При раздѣлѣ Государства дѣтямъ своимъ далъ онъ сіе Княжество сыну своему Изяславу, рожденному отъ Рогнеды; отъ его произошли Полотскіе Князья, владѣвшіе чрезъ 200 лѣтъ всею Литвою, Лифляндіею и Курландіею до рѣки

Мемеля. Какъ въ 1383 году Литва соединена стала съ Польшею, то и Полотскъ сдѣланъ Воеводствомъ. Государь Царь Іоаннъ Васильевичь овладѣлъ симъ городомъ въ 1563 году, и держалъ оной подъ своею властію до 1579 года, когда онъ взятъ былъ опять Поляками. Наконецъ Государь Царь Алексѣй Михайловичь покорилъ оной вторично въ 1655 году.

2. *Витепскъ*, построенный Великою Княгиною Ольгою, стоитъ при Двинѣ и Витбѣ, выше Полотска. Онъ отправляетъ торгъ въ Ригу и Гданскъ, и имѣетъ нѣсколько кожевенныхъ заводовъ.

3. *Суражъ* и 4. *Велижъ*, оба при Двинѣ, выше Полотска. Послѣдній городъ построенъ по приказанію Царя Іоанна Васильевича въ 1536 году.

5. *Городокъ*, 6. *Невель*, 7. *Себежъ*, 8. *Люцынъ* и 9. *Рѣзицы*, небольшіе города, при малыхъ рѣкахъ или озерахъ.

10. *Дюнабургъ*, и 11. *Дриза*, оба при Двинѣ, ниже Полотска. Первой го-

городъ, построенный въ 1277 году Лифляндскими рыцарями, взятъ былъ Царемъ Іоанномъ Васильевичемъ въ 1576 году. Послѣ покорился онъ Польшѣ, пока овладѣлъ имъ Государь Царь Алексѣй Михайловичь въ 1656; но и тогда онъ вскорѣ оторванъ былъ отъ Россіи и остался при Польшѣ до присоединенія Бѣлой Россіи въ 1772 году.

## § 72.

### XIX. *Могилевское Намѣстничество.*

*Могилевское намѣстничество.*

Оно смѣжно съ намѣстничествами Полоцкимъ, Смоленскимъ, Новгородскимъ-Сѣверскимъ и Черниговскимъ, такожъ съ Польшею; лежитъ частію по обѣимъ сторонамъ *Днѣпра*, частію на возточную сторону онаго и рѣки *Друца*, также по великой части рѣки *Сожи*. Изъ сѣверной его стороны вытекаютъ въ *Западную Двину*, нѣкоторыя малыя рѣки. Земля здѣсь плодоноснѣе, нежели въ Полоцкомъ намѣстничествѣ; скотоводство весьма прибыточно, произве-

денїя тѣ же самыя. Сверьхъ того отправляется отнуда корабельный лѣсъ, разными рѣками, волокомъ и по томъ Двиною въ Ригу, а по Днѣпру къ корабельнымъ верфямъ при Черномъ морѣ. Кромѣ Россіянъ находятся тамъ *Поляки* и *Литва*, также и *Жиды*. *Число жителей* простирается до 662,500 душъ. *Гербъ* Могилевскїй представляетъ щитъ разрѣзанный на двое: въ верхней части онаго половина Государственнаго Россійскаго герба, въ нижней же части старый Могилевскїй гербъ, всадникъ на конѣ въ красномъ полѣ. Въ немъ 12 уѣздовъ, въ коихъ слѣдующїе города:

1. *Могилевъ*, главный городъ, при Днѣпрѣ. Здѣсь есть кожевенные заводы. Отсюда отправляется торгъ здѣшними произведенїями въ Ригу, Гданскъ и Мемель. Когда сей городъ построенъ, не извѣстно. Въ началѣ четырнадцатаго столѣтїя принадлежалъ онъ наслѣдственнымъ Князьямъ, а съ 1381 года причисленъ былъ

къ

къ Литвѣ. Въ 1654 году покорился онъ Россiйскими оружiями и будучи возвращенъ Польшѣ, остался за нею, пока онъ соединился къ Россiйской державѣ въ 1772 году.

2. *Копысь*, и 3. *Орша*, оба выше Могилева при Днѣпрѣ. При послѣднемъ изъ сихъ городовъ ломаютъ много извѣстнаго камня.

4. *Сѣнной*, при озерѣ того же имени.

5. *Бабиновичи*, при рѣкѣ Лучосѣ, впадающей въ Западную Двину.

6. *Чаусы*, близъ рѣки Прони, въ Сожъ впадающей.

7. *Мстиславль*, при Вехрѣ, впадающей въ Сожъ. Сей городъ построенъ Княземъ Романомъ Смоленскимъ около 1180 года и названъ по имени сына его Мстислава, коему въ удѣлъ онъ былъ назначенъ. Въ 1359 году оторванъ онъ отъ Смоленска Великимъ Княземъ Литовскимъ Олгердомъ, коего внукъ Князь Юрiй принялъ прозванiе Князя Мстиславскаго. Въ 1526 году сiе Княжество поддалось

лось Великому Князю Василью Іоанновичу, но паки пристало къ Польской сторонѣ; наконецъ городъ сей присоединенъ къ Россіи въ 1772 году.

8. *Климовичи*, при рѣчкахъ Тапкѣ и Острѣ, изъ коихъ послѣдняя въ Сожъ впадаетъ.

9. *Бѣлицы*, при рѣчкѣ того же имени, впадающей въ Сожъ.

10. *Чериковъ*, при рѣкѣ Сожѣ, въ Днѣпръ впадающей.

11. *Рогачевъ*, и 12. *Старой Быховъ*, оба ниже Могилева, при Днѣпрѣ.

## § 73.

### XX. *Черниговское Намѣстничество.*

*Черниговское намѣстничество.*

Оно окружено намѣстничествами Могилевскимъ, Новгородскимъ-Сѣверскимъ, Харьковскимъ, Екатеринославскимъ и Кіевскимъ, а отъ Польши отдѣляется рѣкою Днѣпромъ. Сѣверною своею частію простирается оно по обѣимъ сторонамъ *Десны*; южныя его страны вмѣщаютъ въ себѣ среднія части *Сулы* и *Псла*. Оно изобилуетъ хлѣбомъ; скотоводство въ немъ

выгод-

выгодно и лѣсу довольно. Здѣсь производится много льну, пеньки, и мѣстами табакъ; родится черносливъ, лучшія яблоки и груши. По Деснѣ строятся суда, и какъ по сей рѣкѣ, такъ и по Днѣпру знатный торгъ отправляется. *Число жителей* простирается до 741,850 душъ. Гербъ Черниговскій представляетъ въ серебряномъ полѣ одноглаваго чернаго увѣнчаннаго золотою короною орла, содержащаго въ лѣвой кохтѣ позлащенный крестъ. Въ немъ 11 уѣздовъ, въ коихъ уѣздные города:

1. *Черниговъ*, главный городъ, на правомъ берегу Десны. Въ немъ есть типографія для церковныхъ книгъ. Сей городъ, объ коемъ упоминается еще въ десятомъ столѣтіи, былъ иногда столицею удѣльныхъ Князей и терпѣлъ частыя раззоренія отъ Татаръ и Литовцовъ.

2. *Городня*, при ручьѣ Городнѣ, впадающей въ Десну.

3. *Березное*, или *березна*, при Деснѣ, выше Чернигова.

4. *Борзна*, при рѣкѣ того же имени, впадающей въ Десну.

5. *Ромень*, и 6. *Глинскъ*, оба по правую сторону Сулы. Въ Ромнѣ бываетъ знатная ярманка Іюля на 20е число. Въ уѣздѣ его сѣютъ великое количество табаку.

7. *Гадячь* или *Гадичь*, при рѣкѣ Пслѣ, въ Днѣпръ впадающей.

8. *Зѣньковъ*, по лѣвую сторону Псла.

9. *Лохвица*, по рѣкѣ Сулѣ.

10. *Прилуки*, при Удаѣ, впадающей въ Сулу.

11. *Нѣжинъ*, при рѣкѣ Острѣ, извѣстный поселенными здѣсь многими Греками, которые торгуютъ въ Турецію, Польшу и Нѣмецкую землю. Въ семъ городѣ бываютъ въ годъ три ярманки, на кои особливо много лошадей и рогатаго скота отъ Донскихъ Козаковъ приводится.

## § 74.

## XXI. *Новогородское Сѣверское Намѣстничество.*

*Новогородское Сѣверское*

Оно смѣжно съ намѣстничествами Могилевскимъ, Смоленскимъ, Орловскимъ,

скимъ, Курскимъ, Харьковскимъ и Черниговскимъ; простирается по обѣ стороны средней части *Десны*, принимающей тамъ *Сеймъ*. Въ сѣверныхъ своихъ странахъ наводняется оно и рѣкою *Илутомъ*. Здѣсь качество земли и произведенія почти одинаковы, какъ и въ Черниговскомъ намѣстничествѣ. *Число жителей* простирается до 742 000 душъ. *Гербъ* представляетъ въ зеленомъ полѣ часть стѣны городскія съ воротами, на которыхъ башня со звѣздою, а по сторонамъ копье и сабля золотые. Въ немъ 11 уѣздовъ, коихъ уѣздные города: *намѣстничество.*

1. *Новгородъ-Сѣверской*, главный городъ, на правомъ берегу Десны, въ Днѣпръ впадающей. Сѣверскимъ называется онъ по тому, что лежитъ отъ Кіева къ сѣверу; по чему и область его называлась въ старину Сѣвером, а жители Сѣверянами. Городъ сей, построенный въ 1044 году, принадлежалъ иногда къ владѣніямъ Великихъ Князей Россійскихъ,

иногда было въ немъ удѣльное Княженіе; но потомъ покорился Литвою, а съ 1618 года находится онъ подъ Россійскою державою.

2. *Погаръ*, при рѣкѣ Судостѣ, въ Десну впадающей.

3. *Стародубъ*, въ лѣвѣ отъ Погара. Около сего города вырубаютъ мачтовыя деревья, кои вмѣсто прежняго отпуска въ Ригу, могутъ удобнѣе отправляться къ Черному морю для корабельнаго строенія.

4. *Мглинъ*, при рѣчкахъ Судинкѣ и Молотковкѣ.

5. *Суражъ*, и 6. *Новое мѣсто*, оба при рѣкѣ Ипутѣ.

7. *Сосница*, при Деснѣ.

8. *Королъ*, при рѣчкѣ Коропѣ, въ Десну же впадающей.

9. *Конотопъ*, 10. *Кролевецъ*, и 11. *Глуховъ*, всѣ три лежатъ къ сторонѣ Курскаго намѣстничества.

## § 75.

## XXII. *Харьковское Намѣстничество.*

*Харьковское намѣстничество.*

Оно окружено намѣстничествами Курскимъ, Воронежскимъ, Екатеринослав-

нославскимъ, Кіевскимъ, Черниговскимъ и Новогородскимъ Сѣверскимъ; лежитъ по *Донцу*, *Ворсклѣ* и *Пслу*. Ровная здѣсь земля для хлѣбопашества и скотоводства весьма удобна, но лѣсомъ недостаточна. Однакожъ по Донцу растетъ много дубу, которой по сей рѣкѣ и Дону отправляется въ Черное море для корабельнаго строенія. По нѣкоторымъ мѣстамъ разводятъ табакъ, а по другимъ находятся селитряные заводы. *Число жителей* простирается до 782,800 душъ. *Гербъ* Харьковскій представляетъ въ зеленомъ полѣ положенные крестообразно рогъ изобилія, съ находящимися въ немъ плодами и цвѣтами, и кадуцею или Меркуріевъ жезлъ. Въ немъ 15 уѣздовъ и слѣдующіе уѣздные города:

1. *Харьковъ*, главный городъ, при рѣчкахъ Харьковѣ и Лопанѣ, кои впадаютъ въ рѣку Уды, а сія въ Донецъ. Онъ построенъ въ 1650 году пришедшими изъ за Днѣпра Козаками, поселенными въ сихъ мѣстахъ для воз-

препят-

препятствованія набѣговъ Крымскихъ Татаръ.

2. *Валки*, къ сторонѣ Екатеринославскаго намѣстничества.

3 *Краснокутскъ*, и 4. *Богодуховъ*, оба при Мерлѣ, впадающей въ Ворсклу.

5. *Ахтырка*, при Ахтыркѣ, не далеко отъ Ворсклы, впадающей въ Днѣпръ.

6 *Лебединъ*, по обѣ стороны рѣчки Олшаны.

7. *Недригайловъ*, въ верхнихъ странахъ Сулы, впадающей въ Днѣпръ.

8. *Бѣлополье*, при рѣкахъ Вирѣ и Кригѣ.

9. *Миропольe*, и 10. *Сумы*, по рѣкѣ Пслу.

11. *Хотмышскъ*, при Ворсклѣ.

12. *Золочевъ*, при рѣкѣ Удакѣ, выше Харькова.

13. *Волчанскъ*, при рѣчкѣ Волчей, на предѣлахъ Курскаго намѣстничества.

14. *Чугуевъ*, и 15. *Изюмъ*, при Донцѣ. Въ Чугуевѣ разводятъ въ садахъ виноградъ.

§ 76.

## § 76.

### XXIII. *Курское Намѣстничество.*

Оно касается намѣстничествамъ Орловскому, Воронежскому, Харьковскому и Новгородскому-Сѣверскому; находится по верховьямъ *Псла*, *Донца* и *Оскола*, и занимаетъ также немалое пространство около верхней части рѣки Сейма. Землепашество и скотоводство здѣсь весьма прибыточны. Всякïе древесные плоды растутъ весьма хорошо; много производится пеньки и льну, а мѣстами и табакъ. По рѣкамъ Донцу и Пслу есть соленые ключи. *Число жителей* простирается до 920,000 душъ. *Гербъ* Курскïй представляетъ въ серебряномъ полѣ синюю полосу и на оной трехъ летящихъ куропатокъ. Въ немъ 15 уѣздовъ, въ коихъ уѣздные города: *Курское намѣстничество.*

1. *Курскъ*, главный городъ, при рѣкѣ Курѣ, близъ Сейма. Въ 20 верстахъ отъ сего города въ *Коренной пустынѣ* бываетъ на 9ю пятницу славная

Ко-

*Коренная ярманка*, на которую съѣжжаются Россійскіе и чужестранные купцы, и привозятъ множество товаровъ Россійскихъ, Нѣмецкихъ и Азійскихъ, при чемъ производится великой торгъ лошадьми.

2. *Фатежъ*, близь Орловскаго намѣстничества.

3. *Дмитріевъ* при Свопѣ, впадающей въ Сеймъ.

4. *Льговъ*, 5. *Рыльскъ*, и 6. *Путивль*, всѣ три ниже Курска, при Сеймѣ.

7. *Суджа*, 8. *Обоянъ*, и 9. *Богатой*, первой по правую, а второй и третій по лѣвую сторону Псла.

10. *Бѣлгородъ*, и 11. *Короча*, оба не далеко отъ Донца. Первый изъ нихъ, построенный въ 1597 году, называется симъ именемъ по тому, что стоялъ сперьва на мѣловой горѣ, съ которой переведенъ по томъ на нынѣшнее его мѣсто.

12. *Новой Осколъ*, и 13. *Старой Осколъ*, оба при рѣкѣ Осколѣ.

14. *Тимъ*, и 15. *Щигры*, близь Воронежскаго намѣстничества.

## § 77.

## XXIV. *Орловское Намѣстничество.*

*Орловское намѣстничество.*

Оно окружено намѣстничествами Смоленскимъ, Калужскимъ, Тульскимъ, Тамбовскимъ, Воронежскимъ, Курскимъ и Новогородскимъ-Сѣверскимъ; лежитъ около верхнихъ странъ рѣки *Оки* и при знатной части *Десны*; оно наводняется также *Сосною*, въ Донъ текущею. Главныя въ немъ произведенія хлѣбъ, пенька, ленъ, и мачтовыя деревья; по нѣкоторымъ мѣстамъ есть желѣзные заводы. *Число жителей* простирается до 968,300 душъ. *Гербъ* Орловской представляетъ въ синемъ полѣ бѣлый городъ, а на воротахъ городовыхъ чернаго одноглаваго орла съ золотою на головѣ короною. Въ немъ 13 уѣздовъ, въ коихъ уѣздные города:

1. *Орелъ*, главный городъ, при рѣкахъ Орлѣ и Окѣ. Здѣсь производится великій торгъ хлѣбомъ и пень-

пенькою, кои отправляются водою въ Москву, или сухимъ путемъ до Гжати, а оттуда водою въ Санктпетербургъ. Отсюда отпускаются и стекла въ Москву, и въ другіе города по Окѣ и Волгѣ.

2. *Мценскъ*, при рѣкѣ Зушѣ. Сей городъ по Орлѣ производитъ важнѣйшій торгъ хлѣбомъ и пенькою; суда грузятся при самомъ городѣ и идутъ рѣкою Зушею въ Оку.

3. *Дѣдкинъ*, ниже Орла, близъ той же рѣки, съ хорошею пристанью.

4. *Болховъ*, при рѣчкѣ Болховѣ. Въ немъ находятся хорошіе кожевенные заводы; жители же онаго по большей части сапожники, рукавишники и чулошники.

5. *Карачевъ*, при Снѣжатѣ, текущей въ Десну.

6. *Брянскъ*, при Деснѣ. Здѣсь вырубаютъ мачтовые деревья и отправляютъ водою по Деснѣ, Днѣпру, волокомъ и по Двинѣ въ Ригу. Въ немъ находятся адмиралтейская верфь и оружейной заводъ. Городъ сей про-

изво-

изводитъ нарочитой торгъ хлѣбомъ и пенькою, а въ окружности его есть стеклянные заводы.

7. *Трубчевскъ*, при Деснѣ. Въ окружности его находятся стеклянные заводы.

8. *Сѣвскъ*, близь Сѣвы. Жители сего города торгуютъ хлѣбомъ и пенькою, отпуская оныя въ Санктпетербургъ и Ригу.

9. *Дмитревскъ*, не далеко отъ рѣчки Нерусы.

10. *Кромы*, выше Орла, близь Оки же.

11. *Малоархангельскъ*, 12. *Ливны*, и 13. *Елецъ*, всѣ три при рѣкѣ Соснѣ.

## § 78.

### XXV. *Калужское Намѣстничество.*

*Калужское намѣстничество.*

Оно окружено Губерніею Московскою, намѣстничествами Тульскимъ, Орловскимъ и Смоленскимъ; протекающая чрезъ оное р ка Ока принимаетъ съ лѣвой стороны *Жиздру*, *Угру* и *Протву*, а съ правой *Улу*. Главныя произведенія онаго хлѣбъ, пенька, ленъ, полотна, юфть. Въ раз-

ныхъ онаго мѣстахъ находятся желѣзные, винокурные и стеклянные заводы. Хлѣбопашество маловажно, а лѣса растутъ мѣстами. *Число жителей* простирается до 784,500 душъ. *Гербъ* представляетъ на голубомъ полѣ горизонтально извитый серебряный перекладъ, означающій рѣку Оку, а въ верхней части щита Императорскую золотую корону. Сіе намѣстничество состоитъ изъ 12 уѣздовъ, въ коихъ уѣздные города:

1. *Калуга*, есть главный городъ, лежащій при Окѣ. Купцы сего города торгуютъ хлѣбомъ, пенькою, коноплянымъ масломъ, медомъ и воскомъ, что получаютъ какъ изъ своего, такъ и изъ другихъ намѣстничествъ. Хлѣбъ отпускаютъ, смотря по цѣнѣ, или въ города въ низъ по Окѣ, или въ Москву и Санктпетербургъ. Они возятъ во Гданскъ, Берлинъ, Бреславъ и Лейпцигъ мерлушки, юфть и воскъ; оттуда же привозятъ шелковыя и другія матеріи, галантерейныя вещи, фарфоръ, и

жем-

жемчугъ; сіи товары составляютъ съ лишкомъ 200,000 рублей. Здѣсь находятся фабрики парусныя, бумажныя, суконныя, сахарныя, и заводы кожевенные, изразцовые и многіе другіе.

2. *Таруса*, при Окѣ, ниже Калуги.

3. *Малоярославецъ*, на рѣчкѣ Лужѣ, въ Протву впадающей.

4. *Боровскъ*, при рѣкѣ Протвѣ, въ Оку впадающей. Въ трехъ верстахъ отъ сего города находится славный Пафнутіевъ монастырь, въ коемъ ризы низаны жемчугомъ съ драгоцѣнными каменьями. Главный торгъ здѣшнихъ купцовъ состоитъ въ чеснокѣ и лукѣ, коего отправляютъ въ Москву и другіе города въ иные годы тысячи на четыре рублей.

5. *Медынь*, при рѣкѣ Медынькѣ.

6. *Мосальскъ*, не далеко отъ предѣловъ Смоленскаго намѣстничества.

7. *Серпейскъ*, при рѣчкѣ Серпейкѣ. Здѣсь дѣлаютъ жернова для продажи окрестнымъ жителямъ.

8. *Мещовскъ*, при рѣкѣ Мерсѣ.

9. *Перемышль*, и 10. *Лихвинъ*, оба при Окѣ, выше Калуги. Нѣкоторые купцы обоихъ сихъ городовъ, также Жиздринскіе и Мещовскіе, ѣздятъ въ Украинскіе города для закупки рогатаго скота, которой продаютъ на мѣстѣ и въ Москвѣ; также откупаютъ хлѣбъ и пеньку и отправляютъ во Гжатъ и другія мѣста.

11. *Козельскъ*, и 12. *Жиздра*, оба при рѣкѣ Жиздрѣ. Изъ окрестности втораго города сгоняютъ много лѣсу въ города при Деснѣ и Днѣпрѣ лежащіе.

§ 79.

## XXVI. *Тульское Намѣстничество.*

*Тульское намѣстничество.*

Оно смѣжно съ Губерніею Московскою, намѣстничествами Рязанскимъ, Тамбовскимъ, Орловскимъ и Калужскимъ; лежитъ при рѣкѣ *Окѣ* и разныхъ рѣкахъ въ оную впадающихъ, изъ коихъ знатнѣйшая есть *Упа*. Здѣсь выходитъ также рѣка *Донъ*; по чему и имѣетъ сіе намѣстничество водяное сообщеніе съ Каспійскимъ и Чернымъ моремъ. Главныя

про-

произведенїя хлѣбъ и пенька; скотоводство и пчеловодство нарочиты. По нѣкоторымъ мѣстамъ есть желѣзные заводы. Сельскїе жители и однодворцы упражняются въ земледѣлiи, плотничествѣ и гончарствѣ. *Число жителей* простирается до 876,200 душъ. *Гербъ* представляетъ въ червленомъ полѣ, горизонтально положенный на двухъ серебряныхъ шпажныхъ клинкахъ, лежащихъ на подобїе Андреевскаго креста, концами въ низъ, серебряный стволъ, въ верьху же и въ низу по одному золотому молоту. Въ семъ намѣстничествѣ 12 уѣздовъ, въ коихъ уѣздные города:

1. *Тула*, главный городъ при Упѣ. Въ немъ находится, съ 1717 года, славной оружейной заводъ. Здѣшнїе купцы отпускаютъ рогатой скотъ, воскъ, кожи, пеньку и щетину во многїе Россїйскїе города. Городъ сей построенъ въ 1509 году.

2. *Крапивна*, и 3. *Одоевъ*, ниже Тулы, близъ Упы же.

4. *Бѣлевъ*, при Окѣ. Здѣсь дѣлаютъ столовые ножи лучшей доброты.

5. *Черни*, при рѣчкѣ Черни.

6. *Новосиль*, при Зушѣ, впадающей въ Оку.

7. *Ефремовъ*, при рѣчкѣ Мечѣ, впадающей въ Донъ.

8. *Богородицкъ*, выше Тулы, близъ Упы же.

9. *Епифань*, при Донѣ.

10. *Веневъ*, не далеко отъ рѣки Осетра, текущей въ Оку.

11. *Кашира*, и 12. *Алексинъ*, оба при Окѣ.

## § 80.

### XXVII. *Рязанское Намѣстничество.*

*Рязанское намѣстничество.*

Оно касается Губерніи Московской, намѣстничеству Владимирскому, Тамбовскому и Тульскому; лежитъ при Окѣ и разныхъ рѣкахъ въ оную впадающихъ; въ немъ частію течетъ также *Донъ*. По низкимъ и поемнымъ мѣстамъ находятся хорошіе сѣнокосы; сѣется много пеньки; родится довольно хлѣ-

ба.

ба, который отправляется въ Москву и другїе города; также разводятъ и продаютъ великое множество мѣлкихъ яблоковъ, называемыхъ рязань. Пчеловодство прибыточно. По разнымъ мѣстамъ есть знатные казенные и частные конскїе, также игольные, желѣзные, стеклянные заводы, и полотняныя фабрики. *Число жителей* простирается до 869,400 душъ. *Гербъ* представляетъ въ золотомъ полѣ стоящаго Князя, держащаго въ правой рукѣ мечь, а въ лѣвой ножны, на немъ епанча червленая, а платье и шапка зеленыя, обложенныя соболями. Въ семъ намѣстничествѣ 12 уѣздовъ, въ коихъ уѣздные города:

1. *Рязань*, главный городъ при Трубежѣ, рукавѣ рѣки Оки.

2. *Егорьевскъ*, у предѣловъ съ Московскою Губернїею.

3. *Касимовъ*, и 4. *Спасскъ*, оба при Окѣ, ниже Рязани. Въ первомъ живутъ и Татары, кои торгуютъ мѣхами.

5. *Саложокъ*, при рѣкѣ Машкѣ, въ Оку впадающей.

6. *Ряжскъ*, при рѣкѣ Хупть.

7. *Ораніенбургъ*, или *Ранинбургъ*, при стеченіи Ягодной со Становой Рязою, впадающей въ Воронежъ.

8. *Донковъ*, при Донѣ.

9. *Сколинъ*, при рѣчкѣ Вердѣ, въ Проню впадающей.

10. *Пронскъ*, и 11. *Михайловъ*, оба при рѣкѣ Пронѣ.

12. *Зарайскъ*, при рѣкѣ Осетрѣ, впадающей въ Оку.

§ 81.

## XXVIII. *Владимирское Намѣстничество.*

*Владимирское намѣстничество.*

Оно окружено Московскою Губерніею и намѣстничествами Тверскимъ, Ярославскимъ, Костромскимъ, Нижегородскимъ, Тамбовскимъ и Рязанскимъ; находится по обѣимъ сторонамъ рѣки *Клязьмы* и по рѣкамъ въ нее впадающимъ. Въ южной сторонѣ онаго протекаетъ *Ока*. Въ семъ намѣстничествѣ находится изрядное хлѣбопашество, и по низменностямъ

Оки

Оки хорошïе сѣнокосы. Между Окою и Клязьмою столь много густыхъ лѣсовъ, что крестьяне выжигаютъ ихъ для разведенïя пашни. *Число жителей* простирается до 871,050 душъ. *Гербъ* представляетъ въ красномъ полѣ стоящаго на заднихъ лапахъ льва, имѣющаго на головѣ желтую корону и держащаго въ передней правой лапѣ длинный серебряный крестъ. Оно раздѣляется на 14 уѣздовъ, въ коихъ уѣздные города:

1. *Владимиръ*, главный городъ, при рѣкѣ Клязьмѣ, въ Оку впадающей. Сей городъ построенъ въ 12^мъ столѣтïи, и въ древнïя времена былъ столицею Великихъ Князей. Жители онаго имѣютъ много вишневыхъ садовъ, и привозятъ вишень великое множество на продажу въ Москву. Здѣсь находятся также кожевенные и мыльные заводы.

2. *Суздаль*, на рѣчкѣ Каменкѣ, впадающей чрезъ Нерль въ Клязьму. Сей городъ въ древнïя времена былъ столицею Великихъ Князей.

3. *Юрьевъ Польской*, при рѣкѣ Колошкѣ. Названіе свое получилъ онъ отъ того, что стоитъ на ровномъ мѣстѣ или полѣ.

4. *Переславль Залѣсской*, на рѣчкѣ Трубежѣ, впадающей въ озеро Плещѣево или Переславльское. Городъ сей построенъ въ двенатцатомъ столѣтіи. Въ немъ находится преизрядная полотняная фабрика, на которой дѣлаемые парусы отправляются въ Санктпетербургъ и Архангельскъ; есть также кожевенные и мыльные заводы. При семъ примѣтить надлежитъ, что Переславлемъ называлась прежде и Рязань, и есть еще въ Кіевскомъ намѣстничествѣ Переславль или Переяславль, и всѣ три рѣки, на коихъ они стоятъ, называются Трубежемъ.

5. *Александровскъ*, при большемъ Киржавѣ, въ Клязьму впадающемъ. Сіе мѣсто было извѣстно подъ именемъ Александровской слободы, и достопамятно тѣмъ, что Царь Иванъ Васильевичь завелъ тамъ первую Россійскую типографію.

6.

6. *Киржачъ*, при той же рѣкѣ, по ниже Александровска.

7. *Покровъ*, близь Клязьмы, выше Владимира.

8. *Судогда*, при рѣкѣ Судогдѣ.

9. *Меленки*, при рѣчкѣ Меленкѣ, въ Унжу впадающей.

10. *Муромъ*, при Окѣ. Въ сей рѣкѣ подъ городомъ находятъ золотыя и серебряныя блестки, топазы и карнеолы, кои можетъ быть изъ древнихъ гробницъ вымываются. Въ древнія времена было тамъ Княженіе удѣльныхъ Князей Рязанскихъ.

11. *Ковровъ*, 12. *Гороховецъ*, и 13. *Вязники*, при Клязьмѣ, ниже Владимира. Выше Коврова при Клязьмѣ ломаютъ много известнаго камня, и отправляютъ въ Москву и Тверь.

14. *Шуя*, при рѣкѣ Тезѣ, извѣстенъ по мыльному промыслу своихъ жителей. По сему городу прозваны были Князья Шуйскіе, произшедшіе отъ Князей Суздальскихъ и Нижегородскихъ.

§ 82.

## § 82.

## XXIX. *Нижегородское Намѣстничество.*

*Нижегородское намѣстничество.*

Оно касается намѣстничествамъ Костромскому, Вятскому, Казанскому, Симбирскому, Пензенскому, Тамбовскому и Владимирскому; находится по обѣимъ сторонамъ рѣки *Волги*, но большею частїю по правой, которая тамъ принимаетъ рѣку *Оку* и *Суру*; также наводняется оно частїю рѣки *Теши*, въ Оку, и рѣки *Пьяной*, въ Суру текущей, и наконецъ верьхнею частїю *Алатора*. По правую сторону Волги занимаетъ оно нижнюю часть рѣки *Ветлуги*. Земля здѣсь весьма хлѣбородна, скотоводство прибыточно, лѣсу липоваго и дубоваго по Окѣ и Волгѣ много. Древесные плоды, а особливо яблоки, составляютъ главный промыселъ многихъ сельскихъ жителей. *Число жителей* простирается до 816,200 душъ. Кромѣ Россїянъ живутъ тамъ *Чуваши*, *Черемисы* и *Мордва*. *Гербъ* представляетъ въ бѣломъ полѣ краснаго оленя,

оленя, имѣющаго рога и копыты черные. Сіе намѣстничество заключаетъ 13 уѣздовъ, въ коихъ города:

1. *Нижній Новгородъ*, на Волгѣ, при устьѣ Оки, построенный въ 1227 году и бывшій столицею отдѣленныхъ Князей Суздальскихъ и Нижегородскихъ. Чрезъ пристань сего города приходятъ и отходятъ ежегодно съ хлѣбомъ, желѣзомъ, солью и прочими товарами не менѣе 2000 судовъ: соли же Пермской, Елтонской и Илецкой приходитъ отъ трехъ до четырехъ милліоновъ пудовъ. Здѣсь есть прядильные, крупяные, солодовенные и пивоваренные заводы.

2. *Горбатовъ*, при Окѣ.

3. *Арзамасъ*, извѣстный по своимъ кожевнямъ, мыловарнямъ и красильнымъ заводамъ, при рѣкѣ Тешѣ, въ Оку впадающей.

4. *Ардатовъ*, при рѣчкѣ Леметѣ, впадающей въ Тешу.

5. *Починки*, при рѣчкѣ Руднѣ, впадающей въ рѣку Алатырь, которая течетъ въ Суру. Сей городъ извѣстенъ

стенъ конным заводомъ вѣдомства Лейбгвардіи коннаго полку.

6. *Лукояновъ*, при рѣкѣ Тешѣ.

7. *Сергачъ*, при рѣчкѣ Сергачѣ, впадающей въ рѣку Пьяну, текущую въ Суру.

8. *Перевозъ*, при рѣкѣ Пьянѣ.

9. *Княгининъ*, выше прежняго къ Волгѣ.

10. *Василь*, на правомъ берегу Волги при устьѣ рѣки Суры, построенный Великимъ Княземъ Васильемъ Ивановичемъ, въ 1523 году. По Сурѣ ежегодно выходитъ въ Волгу довольное число судовъ съ хлѣбомъ изъ пристаней, находящихся при разныхъ по той рѣкѣ селеніяхъ, и изъ Пензы, также съ казеннымъ лѣсомъ къ корабельному строенію въ Санктпетербургъ.

11. *Макарьевъ*, на лѣвомъ берегу Волги, славенъ по великой Макарьевской ярманкѣ, куда пріѣжжаютъ купцы съ Персидскихъ, Турецкихъ и Польскихъ границъ, и торгъ продолжается чрезъ весь Іюль мѣсяцъ.

12. *Семенов*ъ, на предѣлахъ Костромскаго намѣстничества.

13. *Балахна*, при Волгѣ, выше главнаго города, гдѣ лучшей доброты дѣлаютъ пильныя суда и барки, также и изразцы для печей; купечество же производитъ хлѣбной торгъ до самаго Санктпетербурга. Городъ сей построенъ въ 1536 году.

## § 83.

### XXX. *Казанское Намѣстничество.*

*Казанское намѣстничество.*

Оно окружено намѣстничествами Вятскимъ, Уфимскимъ, Симбирскимъ и Нижегородскимъ; лежитъ по обѣимъ сторонамъ *Волги*, по нижней части *Камы* и *Свіяги*. Также по оному протекаетъ рѣка *Цывиль* и часть *Суры*. Жители здѣшніе весьма прилѣжны къ земледѣлію, и упражняются въ пчеловодствѣ. По берегамъ Волги много дубоваго лѣсу, которой въ Санктпетербургъ для строенія кораблей отправляется; сверьхъ того много тамъ строеваго и дровянаго лѣсу и орѣшнику. *Число жителей*

лей простирается до 763,300 душъ. Кромѣ Россіянъ живутъ тамъ Татары, Чуваши, Черемисы и Мордва. Гербъ представляетъ въ бѣломъ полѣ змѣя чернаго съ красными крылями, подъ короною золотою Казанскою. Въ семъ намѣстничествѣ 13 уѣздовъ и слѣдующіе уѣздные города:

1. *Казань*, главной городъ при рѣчкѣ Казанкѣ, впадающей въ Волгу. Тамъ находятся хорошіе юфтяные и сафьянные заводы, многія мыловарни, одна знатная суконная фабрика; бьютъ много конопляна и орѣховаго масла, и производится хорошей торгъ. Въ *Зилантовомъ монастырѣ*, 5 верстъ отъ города, есть школа, въ которой Татарскія, Чувашскія, Черемисскія и Мордовскія дѣти обучаются Россійскому и Латинскому языкамъ, Христіянскому закону и Наукамъ, для обращенія единоплеменниковъ своихъ въ Христіянскую вѣру. Нынѣшняя Казань построена по раззоренїи древнія, бывшей въ началѣ 15 столѣтія столицею Татар-

Татарскаго Казанскаго Царства, совершенно покореннаго Царемъ Іоанномъ Васильевичемъ въ 1552 году.

2. *Мамадышъ*, на правомъ берегу Вятки.

3. *Арскъ*, при верьхней части рѣки Казанки.

4. *Царевококшайскъ*, на предѣлахъ Вятскаго намѣстничества.

5. *Козмодемьянскъ*, и 6. *Чебоксары*, оба на правомъ берегу Волги, выше Казани. Жители въ Козмодемьянскѣ торгуютъ досками и бревнами; по близости сего города ломаютъ алавастръ. Въ Чебоксарахъ есть большіе юфтяные заводы, и производится торгъ хлѣбомъ и мукою въ нижнія, а медомъ и воскомъ въ верьхнія страны Волги.

7. *Ядринъ*, при Сурѣ.

8. *Цывильскъ*, при рѣкѣ Цывилѣ, въ Волгу впадающей.

9. *Свіяжскъ*, при рѣкѣ Свіягѣ. Въ немъ находится поташной заводъ.

10. *Тетюши*, и 11. *Спасскъ*, оба не далеко отъ Волги, ниже Казани.

Близъ перваго города, на лѣвой сторонѣ Волги, лежитъ деревня *Болгары*, на развалинахъ древней славной Болгарской столицы, *Бряхимовъ* называемой. При ономъ находится знатный селитряный заводъ.

12. *Чистополь*, и 13. *Лаишевъ*, оба при Камѣ. Въ послѣднемъ пристаютъ суда съ Пермскою солью, и нанимаютъ работниковъ тянуть ихъ бичевою до Нижняго.

## § 84.

### XXXI. *Симбирское Намѣстничество.*

*Симбирское намѣстничество.*

Оно касается намѣстничествамъ Казанскому, Уфимскому, Саратовскому, Пензенскому, и Нижегородскому; лежитъ по обѣимъ сторонамъ *Волги*, и заключаетъ нижнія страны рѣки *Самары*, большую часть рѣки *Сока* и *Черемшана*, часть *Суры*, *Свіяги* и рѣку *Сызранъ*. Хлѣбопашество, скотоводство и рыбная ловля суть прибыточнѣйшее жителей онаго упражненіе. Оно изобилуетъ также лѣсомъ и дичью. Многіе дворяне имѣютъ

ютъ конскіе заводы. Хлѣбъ, сверьхъ употребленія на винокуренные заводы, отпускается съ Саратовъ и Астрахань. *Число жителей* простирается до 731,000 душъ. Кромѣ Россіянъ живутъ тамъ *Татара*, *Чуваши*, *Черемисы* и *Мордва*, а въ Ставропольскомъ уѣздѣ крещеные *Калмыки*. *Гербъ* представляетъ въ синемъ полѣ на бѣломъ столпѣ золотую корону. Намѣстничество сіе содержитъ 13 уѣздовъ, въ коихъ уѣздные города:

1. *Симбирскъ*, главный городъ, на правомъ берегу Волги, построенный въ 1648 году. Жители его кормятся судоходствомъ по Волгѣ. Чрезъ сей городъ лежитъ дорога на Саратовъ, Камышинъ, Царицынъ и Астрахань, до Кизляра, и содержитъ 1428 верстъ.

2. *Буинскъ*, близъ Свіяги.

3. *Курмышъ*, и 4. *Алатырь*, оба при Сурѣ. Въ послѣднемъ находятся заводы поташной, стеклянной и кожевенной на образецъ Англинскій.

5. *Ардатовъ*, при рѣкѣ Алатырѣ, въ Суру впадающей.

6. *Котяковъ*, при Сурѣ. Въ семъ уѣздѣ, въ селѣ Кунеевѣ есть замшаная фабрика.

7. *Карсунь*, при Карсункѣ.

8. *Тагай*, близь Свіяги.

9. *Сенгилѣевъ*, на правомъ берегу Волги, противъ устья Черемшана.

10. *Ставрополь*, на лѣвомъ берегу Волги. Онъ построенъ въ 1737 году для крещеныхъ Калмыковъ. Въ немъ учреждена войсковая Калмыцкая канцелярія и школа, въ которой обучаются Калмыцкому языку.

11. *Самара*, на лѣвомъ берегу Волги, при устьѣ Самары. Здѣшніе жители имѣютъ торги отъ скотоводства и рыбной ловли. Въ уѣздѣ сего города въ селѣ Лиханѣ есть фабрика Берлинской лазури.

12. *Сызрань*, на правой сторонѣ Волги, при устьѣ Сызрани. Уральскіе Козаки много скупаютъ здѣсь хлѣба.

13. *Канадѣй*, въ верьхнихъ странахъ Сызрана.

§ 85.

XXXII. *Пензенское Намѣстничество.*

*Пензенское намѣстничество.*

Оно смѣжно съ намѣстничествами Нижегородскимъ, Симбирскимъ, Саратовскимъ и Тамбовскимъ; лежитъ большею частію по верьхнимъ странамъ рѣкъ *Мокши* и *Суры*; изъ него вытекаютъ также нѣкоторыя въ Донъ впадающія рѣки. Главный промыселъ обитателей онаго состоитъ въ хлѣбопашествѣ, и земля не требуетъ никакого удобренія. Во многихъ мѣстахъ находятся винокуренные заводы. Кромѣ Россіянъ живетъ тамъ и Мордва содержащая по большимъ липовымъ лѣсамъ множество ульевъ. *Число жителей* простирается до 640,700 душъ. *Гербъ* представляетъ въ зеленомъ полѣ три снопа, пшеничный, ячменный и просяный. Намѣстничество сіе имѣетъ 13 уѣздовъ, въ коихъ уѣздные города:

1. *Пенза*, при Сурѣ и устьѣ рѣчки Пензы.

2. *Мокшанъ*, при рѣкѣ Мокшѣ, впадающей въ Оку.

3. *Инсара*, при рѣкѣ Исѣ. Здѣсь есть желѣзной заводъ, гдѣ дѣлаютъ и желѣзную посуду, которую отправляютъ въ низъ по Волгѣ.

4. *Саранскъ*, и 5. *Шешкѣевъ*, оба въ сторону между Симбирскимъ и Нижегородскимъ намѣстничествами. Отъ Саранска въ 33 верстахъ, въ селѣ Иссѣ, находится большій конскій заводъ и обойная фабрика.

6. *Краснослободскъ*, 7. *Троицкъ*, 8. *Наровчатъ*, 9. *Керенскъ*, 10. *Нижней Ломовъ*, и 11. *Верхней Ломовъ*, всѣ шесть по Мокшѣ, или побочнымъ ея рѣкамъ.

12. *Ченбаръ*, въ сторону между Тамбовскимъ и Саратовскимъ намѣстничествами.

13. *Городище*, при рѣкѣ Юловѣ, въ краю между Симбирскимъ и Саратовскимъ намѣстничествами.

§ 86.

XXXIII. *Тамбовское Намѣстничество.*

*Тамбовское намѣстничество.*

Оно окружено Воронежскимъ, Орловскимъ, Тульскимъ, Рязанскимъ, Владимирскимъ, Нижегородскимъ, Пензен-

зенскимъ и Саратовскимъ намѣстничествами, такожъ землею Донскихъ Козаковъ; простирается по нижнимъ странамъ *Мокши* и по всему теченію *Цны*, въ Мокшу впадающей; также заключаетъ въ себѣ нѣкоторую часть *Оки*, и наводняется *Дономъ*, *Воронежемъ* и нѣкоторыми другими рѣками въ Донъ впадающими. Многія здѣшнія страны состоятъ изъ черной плодоносной земли и обильныхъ правою луговъ. Овцы имѣютъ шерсть отмѣнной доброты. Здѣсь находится много поселенныхъ Малороссіянъ, кои промышляютъ перевозомъ соли и другихъ тягостей на волахъ въ сосѣдственныя мѣста. *Число жителей* простирается до 887,000 душъ. *Гербъ* представляетъ на лазоревомъ полѣ улей, стоящій на землѣ, и надъ нимъ три золотыя пчелы. Въ семъ намѣстничествѣ 12 уѣздовъ, въ коихъ слѣдующіе уѣздные города:

1. *Тамбовъ*, главный городъ, при вершинѣ Цны. Въ семъ городѣ и его

окрестности находятся парусныя и разныя суконныя фабрики, также стеклянной и поташной заводы.

2. *Моршанскъ*, гораздо ниже, при той же рѣкѣ.

3. *Спасскъ*, на рѣкѣ Студенцѣ, близь Пензенскаго намѣстничества.

4. *Темниковъ*, при Мокшѣ.

5. *Елатьма*, при Окѣ.

6. *Шацкъ*, у предѣловъ Рязанскаго намѣстничества, въ низъ по теченію Цны. Городъ сей построенъ въ 1553 году.

7. *Козловъ*, при Воронежѣ.

8. *Лебедянь*, при Донѣ. Сей городъ извѣстенъ болѣе по ежегодной ярманкѣ, на которой бываетъ великой торгъ лошадьми.

9. *Липецкъ*, и 10. *Усмань*, первой при Воронежѣ, а второй при побочной ея рѣкѣ Усманѣ. Въ Липецкѣ находится желѣзной заводъ, къ которому принадлежатъ и нѣкоторые другіе желѣзные заводы.

11. *Борисоглѣбскъ*, и 12. *Кирсановъ*, у предѣловъ Саратовскаго намѣстничества.

## § 87.

### XXXIV. *Воронежское Намѣстничество.*

*Воронежское намѣстничество.*

Оно смѣжно съ намѣстничествами Саратовскимъ, Тамбовскимъ, Орловскимъ, Курскимъ, Харьковскимъ, Екатеринославскимъ и съ землею Донскихъ Козаковъ; лежитъ по обѣимъ сторонамъ *Дона*, который принимаетъ тамъ *Воронежъ*, *Битюкъ*, *Середу* и *Богучаръ*. Тамъ также выходятъ рѣки *Осколъ* и *Деркулъ*, въ Донецъ текущіе. Земля такогожъ свойства, какъ и въ Тамбовскомъ намѣстничествѣ; сверьхъ того во многихъ мѣстахъ смѣшена она съ известью и селитрою. Скотоводство весьма прибыточно; съ овецъ собирается много шерсти; древесныхъ плодовъ, дынь и арбузовъ растетъ здѣсь множество, также разводятся шафранъ, червецъ и войда. Во многихъ мѣстахъ около Дона есть мѣловыя горы. *Число жителей* простирается до 809,600 душъ. *Гербъ* представляетъ щитъ раздѣленный на

двое; въ верхней части онаго въ золотомъ полѣ двуглавный черный орелъ, а въ нижней части въ красномъ полѣ опрокинутый на косорогѣ сосудъ, изъ котораго истекаетъ рѣка Воронежъ. Сіе намѣстничество состоитъ изъ 15 уѣздовъ, въ коихъ уѣздные города:

1. *Воронежъ*, изрядный, главный городъ, при рѣкѣ Воронежѣ. Здѣсь есть нѣсколько фабрикъ для солдатскихъ суконъ, бѣкъ и ватъ, также и купоросной заводъ. Между здѣшними жителями находится нѣсколько Нѣмцовъ. Въ 1697 году учреждено при семъ городѣ по повелѣнію ПЕТРА I. корабельное строеніе, которое переведено въ 1701 году на устье рѣки Воронежа, и въ 1708 году въ городъ Тавровъ.

2. *Бобровъ*, при рѣкѣ Битюкѣ.

3. *Павловскъ*, на лѣвой сторонѣ Дона. Здѣшніе купцы закупая потребные товары, по большей части въ Москвѣ, продаютъ ихъ на разныхъ ярманкахъ, и въ Козацкихъ станицахъ по Хопру.

4. *Калитва*, и 5. *Богучаръ*, оба на правой сторонѣ Дона.

6. *Бѣловодскъ*, при рѣчкѣ Деркулѣ.

7. *Куллянскъ*, при рѣкѣ Осколѣ.

8. *Валуйки*, и 9. *Ливенскъ*, близъ той же рѣки.

10. *Бирючь*, и 11. *Острогожскъ*, при рѣкѣ Соснѣ, въ Донъ впадающей. Въ 18 верстахъ отъ Острогожска находится мѣловая гора, на коей стоятъ многіе столпы и даютъ ей удивительный видъ, по чему и монастырь, стоящій при подошвѣ оной, называется *Дивногорскимъ*. Въ одномъ столпѣ есть церковь, а въ нѣкоторыхъ другихъ монашескія кельи. Близъ сего города находится съ 1768 года Нѣмецкое селеніе.

12. *Коротоякъ*, при Донѣ.

13. *Нижнедѣвицкъ*, при рѣчкѣ Дѣвицѣ, впадающей въ Донъ, ниже устья Воронежа.

14. *Землянскъ*, и 15. *Задонскъ*; первой при Землянкѣ, а второй при Донѣ.

§ 83.

## XXXV. *Саратовское Намѣстничество.*

*Саратовское намѣстничество.*

Оно касается намѣстничествамъ Воронежскому, Тамбовскому, Пензенскому, Симбирскому, Уфимскому, Кавказскому и землѣ Донскихъ Козаковъ; простирается по обѣимъ сторонамъ *Волги* и вмѣщаетъ въ себѣ верьхнюю часть рѣкъ *Хопра* и *Медвѣдицы* въ Донъ текущихъ. Нагорная его сторона, то есть, на западъ отъ Волги, населена и весьма плодоносна, а луговая или возточная имѣетъ много соленыхъ озеръ и произращаетъ соленыя травы. Намѣстничество сїе изобилуетъ хлѣбомъ, пенькою, конопляннымъ масломъ, кожами и саломъ. Сверьхъ того и рыбная ловля тамъ прибыточна. Въ южновозточныхъ странахъ онаго лежитъ *Елтонское озеро*, знатнѣйшее изъ всѣхъ соленыхъ озеръ сего Государства. *Число жителей* простирается до 624,000 душъ. Кромѣ Россїянъ живутъ тамъ *Нѣмцы* и другїе поселяне. *Гербъ* представляетъ въ голу-

бомъ

бомъ полѣ трехъ стерлядей. Сіе намѣстничество заключаетъ въ себѣ 11 уѣздовъ, коихъ уѣздные города:

1. *Саратовъ*, главный городъ, подъ 51°, 45′ широты и 64°, 5′ долготы, на правомъ берегу Волги; по лѣвую же находится Малороссійская Покровская слобода и при ней соляные анбары для Елтонской соли. Городъ сей имѣетъ хорошее пропитаніе отъ множества проходящихъ судовъ по Волгѣ въ низъ съ хлѣбомъ и дровами, а въ верьхъ съ рыбою, солью и Персидскими товарами, и отъ многихъ зимнихъ обозовъ, идущихъ съ солью и рыбою внутрь Государства. Оный построенъ въ 1591 году и долго былъ единственный городъ всея тамошней страны.

2. *Волскъ*, и 3. *Хвалынскъ*, оба на томъ же берегу, выше Саратова.

4. *Кузнецкъ*, къ сторонѣ Симбирскаго намѣстничества. Въ немъ есть кожевенные заводы.

5. *Сердобъ*, при Сердобѣ, впадающей въ Хоперъ.

6. *Пе-*

6. *Петровскъ*, при рѣкѣ Медвѣдицѣ. Городъ сей построенъ въ 1696 году.

7. *Аткарскъ*, близъ той же рѣки.

8. *Балашевъ*, и 9. *Хоперскъ*, или *Новохоперскъ*, городъ и крѣпость, оба при Хопрѣ. По выше крѣпости, на берегу Хопра, находится адмиралтейская верфь, магазейны для матеріяловъ и припасовъ и госпиталь. Крѣпость Новохоперская заложена въ 1716 году.

10. *Камышинъ*, на правомъ берегу Волги, при устьѣ Камышенки. Противъ города, на луговой сторонѣ, лежитъ *Никольская слобода* и при ней соляные анбары, куда складывается Елтонская соль.

11. *Царицынъ*, на томъ же берегу, при устьѣ рѣки Царицы. Здѣшнее купечество имѣетъ торги съ Донскими Козаками ближнихъ станицъ и близкочующими Калмыками. Мѣщане упражняются въ скотоводствѣ, рыбной ловлѣ, въ произращеніи арбузовъ и винограда. Отъ Царицына

до

до Дона построены въ 1717 году четыре крѣпости, составляющія *Царицынскую линію.*

Сверьхъ того знатнѣйшія мѣста: *Ахтубинской шелковой заводъ*, при рукавѣ Волги, называемомъ Ахтубою, гдѣ и шелковичныя деревья растутъ по разнымъ мѣстамъ дикія. *Сарепта*, цвѣтущее селеніе Моравскаго братскаго общества, близъ устья Сарпы. Оно заведено съ 1765 года. Отъ сего селенія къ сѣверозападу на 9, а отъ Царицына на 18 верстъ находятся славныя цѣлебныя Екатерининскія воды. *Черной яръ*, крѣпость на правомъ берегу Волги; живущіе тамъ купцы и мѣщане имѣютъ тѣ же промыслы, что и въ Царицынѣ. Заведенныя въ семъ намѣстничествѣ съ 1764 года многочисленныя *Нѣмецкія* селенія находятся отъ части съ лѣвой стороны Волги, или при самой сей рѣкѣ, или по большему и малому Караману; отъ части же съ правой стороны Волги, или у самаго берега оной, или по Иловлѣ, Медвѣдицѣ и Карамышу.

§ 89.

## XXXVI. *Уфимское Намѣстничество.*

*Уфимское намѣстничество.*

Оно окружено намѣстничествами Кавказскимъ, Саратовскимъ, Симбирскимъ, Казанскимъ, Вятскимъ, Пермскимъ, Тобольскимъ, и землею Киргисъ Кайсацкою. Занимаетъ знатную часть западной и часть восточной стороны Уральскихъ горъ. По западной сторонѣ сего намѣстничества текутъ рѣки *Бѣлая* и *Икъ* въ *Каму*, коею тамъ сіе намѣстничество отъ Вятскаго отдѣляется. Изъ него же выходятъ *Черемшанъ*, *Сокъ* и *Самара*. На восточной же сторонѣ Уральскаго хребта текутъ рѣки *Уралъ*, *Міясъ* и *Уй*, впадающія въ *Тоболъ*. Сѣверныя его страны хлѣбородны, изобильны тучными пастьбами, лѣсами, мѣдными и желѣзными рудами и другими горными произведеніями; равнымъ образомъ много содержатъ пчелъ. *Число жителей* простирается до 355,598 душъ. Кромѣ Россіянъ живутъ здѣсь *Татары*, *Башкирцы*, *Мещеряки*, *Черемисы*, *Чуваши*, *Мордва* и *Телтеры*.

Симъ

Симъ послѣднимъ именемъ называютъ всякой забѣглой народъ, состоящій по большей части изъ *Татаръ*, *Чувашъ*, *Черемисъ* и *Вотяковъ*, и которой собравшись еще съ шестаго надесять столѣтія, живетъ между Башкирцами. *Гербъ* Уфимской представляетъ бѣгущую куницу въ серебряномъ полѣ. Сіе намѣстничество состоитъ изъ двухъ Областей и 13 уѣздовъ.

А. *Уфимская Область*,

въ коей уѣздные города:

1. *Уфа*, главной и областной городъ; лежитъ подъ 73°, 33′ долготы, и 54°, 42′ широты, на правомъ берегу рѣки Бѣлой, ниже устья Уфы, въ нее впадающей. Сей городъ построенъ въ 1573 году, по прошенію Башкирцовъ, для убѣжища отъ нападеній Киргизцовъ.

2. *Бирскъ*, ниже Уфы, при той же рѣкѣ.

3. *Мензелинскъ*, и 4. *Бугульма*, въ лѣвой сторонѣ отъ рѣки Ика. Отъ Мензелинска во 164 верстахъ, при рѣкѣ Икѣ, лежитъ крѣпость

*Нагайбакъ*, которая тѣмъ достопамятна, что находятся тамъ въ козачей службѣ разные Асіатцы, какъ то Персы, Каракалпаки, Трухменцы и другіе, ушедшіе изъ Киргизскаго невольничества и принявшіе Христіянской законъ.

5. *Бугурусланскъ*, при рѣкѣ Кинелѣ, впадающей въ Самару.

6. *Бѣлебеевскъ*, при рѣкѣ Бѣлебеѣ.

7. *Стерлитамацкъ*, выше Уфы, при рѣчкѣ Ашкадарѣ, впадающей въ Бѣлую. Здѣсь строятъ суда, и складываютъ привозимую сухимъ путемъ Илецкую соль, которую весною по рѣкѣ Бѣлой далѣе отправляютъ. Въ 50 верстахъ отъ Стерлитамацка лежитъ крѣпость *Табынскъ*, на правомъ берегу Бѣлой, гдѣ рѣка Усолка въ нее впадаетъ.

8. *Челябинскъ*, при рѣкѣ Миясѣ. Онъ построенъ въ 1736 году.

Б. *Оренбургская Область*,
въ коей уѣздные города:

9. *Оренбургъ*, второй областной городъ, лежитъ подъ 72°, 46′ долготы,

ты, и 51°, 46′ широты, на правомъ берегу Урала. Въ семъ городѣ построенъ для торгу съ Бухарцами, Хивинцами и Киргизцами малой орды загородной на восточной сторонѣ Урала мѣновой дворъ. По срединѣ сего двора есть особливое строеніе для товаровъ Асійскихъ купцовъ, по чему и называется Асійскимъ дворомъ. Приходящіе туда караваны поспѣваютъ изъ Хивы въ 20, а изъ Бухаріи въ 30 дней тихою ѣздою на верблюдахъ. Перьвое заложеніе сего города было въ 1735 году, на устьѣ рѣки Ори, откуда перенесенъ онъ, въ 1740 году, на 182 версты въ низъ по рѣкѣ Уралу въ урочище, называемое Красною Горою, а на конецъ еще на 70 верстъ ниже на нынѣшнее мѣсто. Прежде построенныя крѣпости остались подъ именами *Орской*, и *Красногорской*.

10. *Сергіевскъ*, при рѣкѣ Сокѣ, въ Волгу впадающей. По близости его, между рѣками Сокомъ и Сургутомъ, находятся сѣрные и асфальтовые или нефтяные ключи.

11. *Бузулукъ*, при Самарѣ.

12. *Верьхоуральскъ*, городъ и самая верьхняя крѣпость, при рѣкѣ Уралѣ.

13. *Троицкъ*, при рѣкѣ Уѣ, гдѣ построенъ для мѣноваго торгу съ Бухарцами, Киргизцами средней орды, и Хивинцами на степной сторонѣ Уя дворъ и раздѣленъ на три части, для Россіянъ, Бухарцовъ и Киргизцовъ.

Кромѣ сихъ уѣздныхъ городовъ надлежитъ примѣчать еще слѣдующія *Крѣпости*, лежащія при рѣкѣ Уралѣ и Уѣ. При рѣкѣ Уралѣ лежатъ: а) ниже города Оренбурга: *Черноречинская*, *Татищева*, *Нижняя Озерная*, *Разсыпная* и *Илецкая*; б) выше Оренбурга до Верьхоуральска: *Красногорская*, *Верьхняя Озерная*, *Ильинская*, *Губерлинская*, *Орская*, *Танальцкая*, *Орловская*, *Урдасымская*, *Кизильская* и *Магнитная*. При рѣкѣ Уѣ лежатъ: а) выше Троицка: *Уйская*, *Уклы Карагайская*, *Петропавловская* и *Степная*; б) ниже Троицка: *Каракульская*, *Крутоярская* и *Устьуйская*.

§ 90.

§ 90.

## XXXVII. *Колыванское Намѣстничество.*

Колыванское намѣстничество.

Оно смѣжно съ намѣстничествами Тобольскимъ и Иркутскимъ, съ землею Киргисъ-Кайсаковъ, съ Сонгаріею и Монголіею; простирается отъ южныхъ границъ Сибири, вдоль верьхней части рѣки *Оби* и *Енисея*, до Тобольскаго намѣстничества. Западныя границы онаго составляетъ рѣка *Иртышъ*, а знатную часть возточныхъ границъ рѣка *Канъ*. Горы сего намѣстничества изобильны металлами, а особливо сѣверная половина Алтайскихъ горъ содержитъ въ себѣ великое множество серебра и мѣди, также и многія цинковыя и свинцовыя руды. Жители упражняются по большей части въ звѣриной и рыбной ловлѣ, въ возкѣ рудъ и въ другихъ заводскихъ работахъ. Скотоводство и хлѣбопашество изрядное. *Число жителей* простирается до 170,000 душъ. Кромѣ Россіянъ находятся тамъ, особливо въ верьх-

нихъ мѣстахъ Оби и Енисея и впадающихъ въ оныя рѣкъ, разныя Татарскія народныя общества. Около Енисея живутъ нѣкоторые народы Самоѣдскаго племени. Въ семъ намѣстничествѣ 5 уѣздовъ, въ коихъ уѣздные города:

1. *Кольванъ*, главный городъ, на правомъ берегу Оби, не много повыше устья рѣки Берда, гдѣ прежде былъ Бердской острогъ.

2. *Семипалатной*, городъ и крѣпость на правомъ берегу Иртыша. Здѣсь построенъ мѣновой дворъ для торгу съ Бухарцами и средней орды Киргизцами; торгъ съ послѣдними тамъ весьма важенъ, и состоитъ по большей части въ лошадяхъ и другомъ скотѣ. Въ округѣ сего города поселены Поляки, съ успѣхомъ производящіе хлѣбопашество и скотоводство. Семипалатная крѣпость заложена въ 1718 году и имѣетъ свое названіе отъ семи древнихъ каменныхъ палатъ, которыя въ 10 или 12 верстахъ выше оной въ прежнія

вре-

времена найдены. Кромѣ Семипалатной и Омской крѣпости, которая причисляется къ Тобольскому намѣстничеству, построены еще три другія при Иртышѣ, и сіи пять крѣпостей съ многими редутами и форпостами составляютъ *Иртышскую линію*. Ниже Семипалатной лежатъ *Желѣзенская* и *Ямышевская*, а выше Семипалатной находится *Устькаменогорская*, подъ 100°, 7′ долготы, и 49°, 56′ широты. Названіе дано ей по тому, что Иртышъ не много по выше оной между высокими каменистыми берегами спремится съ великою силою. Отъ сей самой южной по рѣкѣ Иртышу крѣпости простирается *пограничная линія*, изъ малыхъ крѣпостей, форпостовъ и защитъ состоящая, чрезъ *Ульбу*, *Убу*, *Алей* и *Чарышъ*, до *Бійска*. Между Бійскомъ и *Кузнецкомъ* находятся только три далеко одинъ отъ другаго отстоящіе форпосты, по тому что находящійся здѣсь непроходимой лѣсъ служитъ укрѣпленіемъ гра-

ницъ. Между Кузнецкомъ и *Саянскомъ*, и оттуда до восточныхъ границъ намѣстничества, по причинѣ дикихъ горъ построены только караульни, въ которыхъ живутъ попеременно изъ сосѣдственныхъ деревень Козаки.

3. *Бійскъ*, при соединеніи рѣки Біи съ Катунею.

4. *Кузнецкъ*, при рѣкѣ Томѣ, противъ устья Кондомы, подъ 105°, 20′ долготы, и 53°, 20′ широты. Онъ построенъ съ 1617 года.

5. *Красноярскъ*, на лѣвомъ берегу Енисея, гдѣ впадаетъ въ него рѣка Кача. Проѣзжающіе купцы къ Китайской границѣ закупаютъ здѣсь много соболей и другой мягкой рухляди, потребной для Китайцовъ. Основаніе сему городу положено въ 1627 или 1628 году. Горные заводы: *Барнаульской*, знатнѣйшій серебряной заводъ, на лѣвомъ берегу Оби, при устьѣ рѣчки Барнаула. Подъ 101°, 3′ долготы и 53°, 20′ широты. *Новолавловской*, при рѣчкѣ Касмалѣ, текущей въ Обь. *Нижне-*

*несусунской*, при рѣчкѣ Нижнемъ Сусунѣ, впадающей съ лѣвой стороны въ рѣку Обь. Онъ заведенъ въ 1764 году и съ 1767 года находится шамъ и монетной дворъ. *Алайской*, при рѣчкѣ Алеѣ; построенъ въ 1774 году. *Локтевской* мѣдной заводъ, при рѣчкѣ Локтевкѣ, построенъ въ 1783 году, для большаго заготовленія мѣди, передѣлываемой въ деньги на Нижнесусунскомъ заводѣ. *Колыванской* или *Колывано-воскресенской*, при рѣчкѣ Бѣлой въ высокихъ гористыхъ странахъ. Перьвое основаніе сему заводу положено было въ 1727 году, и тогда находился онъ верстахъ въ шести отъ нынѣшняго мѣста далѣе къ юговостоку, близъ небольшаго озера, *Колывана*, отъ коего онъ и получилъ свое названіе. Разработываніе Алтайскихъ рудныхъ горъ возпріяло начало свое въ 1727 году, отъ Акимфія Никитича Демидова, которой учредилъ шамъ въ разныхъ мѣстахъ горныя работы для добыванія мѣдной руды. Но какъ богатство сихъ рудъ стало быть из-

вѣстнымъ, то бывшіе тогда въ дѣйствіи Колыванской и Барнаульской заводы, со всѣми въ Алтайскихъ горахъ начатыми рудными ломками, взяты въ казну въ 1747 году.

§ 91.

XXXVIII. *Иркутское Намѣстничество.*

*Иркутское намѣстничество.*

Оно окружено намѣстничествами Тобольскимъ и Колыванскимъ, Китайскою Монголіею и Даурією, Восточнымъ и Сѣвернымъ Океаномъ. Вмѣщаетъ въ себѣ не только всѣ въ Ледовитое море къ востоку отъ Анабары впадающія рѣки, но и всѣ почти воды Байкальскаго озера, также всѣ рѣки изъ Россійскаго владѣнія или въ рѣку Амуръ или непосредственно въ Восточный Океанъ текущія. По нижней Ангарѣ и по верьхней части Лены находится больше селеній и лучшее хлѣбопашество. Обыкновенное скотоводство производится тамъ около Байкала, въ Даурїи, и оттуда нѣсколько по далѣе за Якутскъ. Въ Даурїи находится много рудъ и соленыхъ озеръ. Сѣверная страна сего

го намѣстничества имѣетъ весьма мало селеній, кромѣ кочевыхъ народовъ. Звѣриная ловля весьма важна по Ленѣ и большей части рѣкъ въ ее впадающихъ, также по Янѣ, Индигиркѣ и Ковымѣ. *Число жителей* простирается до 375,150 душъ. Кромѣ Россіянъ находятся тамъ *Монгольцы*, *Буряты*, *Тунгусы*, *Якуты*, *Юкагиры*, *Коряки*, *Чукчи*, и *Камчадалы*. Сіе намѣстничество состоитъ изъ четырехъ Областей и 17 уѣздовъ.

А. *Иркутская Область*,
въ коей уѣздные города:

1. *Иркутскъ*, главной и областной городъ, лежитъ по 122°, 13′ долготы, и 52°, 18′ широты, на правомъ берегу Ангары, противъ устья рѣки Иркута. Жители его производятъ торги въ Китаѣ и въ разныхъ мѣстахъ восточной Сибири, а особливо въ Камчаткѣ, и ѣздятъ для звѣриной ловли на острова Восточнаго Океана; въ немъ находятся кожевенные и стеклянные заводы. Городъ сей основанъ въ 1661 году.

2. *Ни-*

2. *Нижней Удинскъ*, при рѣкѣ Удѣ, впадающей въ верьхнюю Тунгуску.

3. *Киренскъ*, при Ленѣ, по выше устья Киренки.

4. *Верхней Удинскъ*, при рѣкѣ Удѣ, впадающей въ Селенгу. Жители его имѣютъ пропитаніе отъ плодородія тамошней земли и рыбной ловли по Селенгѣ.

Сверьхъ того достойны примѣчанія въ сей Области: *Верьхоленской* острогъ, на правой сторонѣ Лены, въ верьхнихъ мѣстахъ сей рѣки. *Селенгинскъ*, городъ на правомъ берегу Селенги, подъ 124°, 18′ долготы, и 51°, 6′ широты, основанъ въ 1666 году. *Петропавловская крѣпость*, на правомъ берегу Селенги. Въ находящейся при ней таможнѣ платятъ купцы пошлину съ провозимыхъ къ Китайской границѣ товаровъ. *Троицкая крѣпость*, при рѣкѣ Кяхтѣ, верстахъ въ трехъ отъ слободы Кяхты. Въ здѣшней таможнѣ собирается пошлина съ провозныхъ Китайскихъ

скихъ товаровъ. *Кяхта*, пограничная и торговая слобода, при рѣчкѣ Кяхтѣ, гдѣ производится торгъ съ Китайцами. Слобода сія основана въ 1728 году, въ слѣдствіе заключеннаго тогда съ Китайцами пограничнаго и торговаго договора, въ которомъ положено, въ одномъ только семъ мѣстѣ и въ Цурухайту съѣзжаться для торговли купцамъ обѣихъ Государствъ; да сверьхъ того по прошествіи каждыхъ трехъ лѣтъ отправлять въ Китай казенный караванъ: но напослѣдокъ въ 1762 году Всемилостивѣйшимъ Указомъ предоставлена вся сія торговля одному купечеству и опредѣлено, впредь казенныхъ каравановъ въ Китай не посылать. Торгующіе здѣсь около границы Китайцы разумѣютъ всѣ Монгольской языкъ, на которомъ Россійскіе купцы изъясняются съ ними или сами, или чрезъ присяжныхъ толмачей. Отъ Кяхты къ западу и востоку по Россійскимъ рубежамъ находятся караулы изъ Козаковъ и Монгольцовъ.

Б. *Нер-*

*Б. Нерчинская Область,*

въ коей уѣздные города:

5. *Нерчинскъ*, второй областной городъ, при Нерчѣ, въ Шилку впадающей, подъ 134°, 30′ долготы и 51°, 56′ широты.

6. *Доронинскъ*, при Ингодѣ, составляющей съ рѣкою Ononою Шилку.

7. *Баргузинскъ*, при рѣкѣ Баргузинѣ, впадающей въ Байкалъ; онъ основанъ въ 1648 году и долгое время былъ главнымъ мѣстомъ всѣхъ Россійскихъ завоеваній въ восточной сторонѣ отъ Байкала.

8. *Сретенскъ*, далѣе въ низъ по Шилкѣ. Жители его производятъ небольшіе торги въ Цуруxайту.

Въ сей Области находятся горные заводы: *Нерчинской*, основанный еще въ 1704 году. *Дучарской*, заведенный въ 1763 году. *Кутомарской*, заведенный въ 1764 году. *Газимурской*, заведенный въ 1778 году. *Екатерининской*, заведенный въ 1774 году, и *Шилкинской*, заведенный въ 1767 году. По границамъ сей Области, протявъ

тивъ Китайской Мунгалiи и Даурiи, находятся караулы и форпосты изъ Козаковъ и Тунгусовъ. Изъ сихъ форпостовъ Цуруxайту тѣмъ достопамятенъ, что бываетъ тамъ небольшiй торгъ между Россiянами и Китайцами.

*В. Якутская Область*,

въ коей уѣздные города:

9. *Якутскъ*, третiй областной городъ, лежащiй подъ 147°, 23′ долготы, и 62°, 2′ широты, на лѣвомъ берегу Лены. Онъ есть главнымъ сборищемъ промышленниковъ мягкой рухляди въ сѣверныхъ странахъ по Ленѣ, Янѣ, Индигиркѣ и другихъ рѣкахъ. Привозимые изъ Камчатки въ Охотскъ мѣхи идутъ оттуда чрезъ сей же городъ на Кяхту; да и Россiйскiе товары для отдаленнѣйшихъ къ Сѣверу и Сѣверовостоку мѣстъ и для Камчатки, также чрезъ сей городъ провозятся. Городъ сей основанъ въ 1632 году.

10. *Олекминскъ*, въ верхъ по Ленѣ, не далеко отъ устья Олекмы.

11. *Жи-*

11. *Жиганскъ*, при Ленѣ, внутри полярнаго круга.

12. *Зашиверскъ*, при Индигиркѣ, внутри полярнаго круга.

13. *Оленскъ*, при рѣкѣ Оленекѣ.

Г. *Охотская Область*,
въ коей уѣздные города:

14. *Охотскъ*, четвертой областной городъ, при устьѣ рѣки Охоты, подъ 160°, 7′ долготы, и 59°, 22′ широты. Сей городъ славенъ по своей гавани, и предпріемлемымъ оттуда въ Камчатку путешествіямъ, которыя начались съ 1716 года. Прежде нежели путь сей сдѣлался извѣстнымъ, ѣзжали въ Камчатку одни только Козаки, за ясакомъ посылаемые, да и то опасною, дальнею и крайне трудною дорогою, по которой щитается отъ Якутска до бывшаго прежде при Анадырѣ Анадырскаго острога 2280, а оттуда до Нижне-Камчатскаго острога 1130 верстъ. Нынѣ же продолжается посредствомъ кораблеплаванія безпрерывное съ Камчаткою сообще-

общеніе; и при томъ примѣчено, что въ концѣ лѣта и осенью вѣтры бываютъ наиболѣе въ Камчатку попутны, такъ что корабли проходятъ туда дней въ десять, а иногда и въ четыре; весною же и въ первой половинѣ лѣта дуютъ обыкновенно вѣтры отъ Камчатскихъ береговъ, и споспѣшествуютъ кораблямъ, которые изъ Камчатки идутъ въ Охотскую гавань. Товары для отправленія изъ Якутска въ Камчатку привозятъ сюда на лошадяхъ или на оленяхъ: ибо хотя и есть между сими городами судовой ходъ по рѣкамъ, однако оный рѣдко употребляется, по тому что весьма медлителенъ.

15. *Ижигинскъ*, при устьѣ Ижигины, впадающей въ Ижигинскую губу.

16. *Акланскъ*, при рѣкѣ Акланѣ.

17. *Нижней Камчатскъ*, главное мѣсто въ Камчаткѣ, при рѣкѣ Камчаткѣ, 30 верстъ выше ея устья.

Сверьхъ того находится въ сей Области: *Петропавловской портъ*, на восточномъ берегу полуострова Камчатки, въ Авачинской губѣ, подъ 176°, 10′ долготы и 53°, 1′ широты. Авачинская губа вездѣ довольно глубока для самыхъ большихъ кораблей и совершенно со стороны Океана ограждена горами и узкимъ, однако довольно глубокимъ въ оную входомъ. Она раздѣлена самою природою на три небольшія губы, кои всѣ служатъ преизрядными гаванями, и только величиною между собою различны. Изъ оныхъ, по случаю производившихся подъ началствомъ Капитановъ Беринга и Чирикова изъ Охотска въ Камчатку и къ восточнымъ островамъ морскихъ путешествій, избрана была въ 1740 году гаванью первая и самая малая, и по пакетботамъ Св. Петра и Павла, коими оба начальники командовали, названа Петропавловскимъ портомъ. Близъ сей гавани заведенъ острогъ. *Верьхнекамчатской* острогъ, въ верьхнихъ

хнихъ мѣстахъ рѣки Камчатки, основанъ въ 1703 году. *Большерѣцкой* острогъ, въ западной сторонѣ полуострова, подъ 174°, 19′ долготы и 52°, 55′ широты, на лѣвомъ берегу такъ называемой Большой рѣки; онъ основанъ въ 1703 году. *Тигильской* острогъ, при рѣкѣ Тигилѣ, впадающей въ *Пенжинскую* губу.

## *Южная полоса.*

### § 92.

### XXXIX. *Кіевское Намѣстничество.*

*Кіевское намѣстничество.*

Оно смѣжно съ Черниговскимъ и Екатеринославскимъ намѣстничествами, а отъ Польши отдѣляется рѣкою *Днѣпромъ* и впадающими въ него рѣками *Ирпенемъ* и *Стугною*. Кромѣ сихъ рѣкъ помѣщаетъ оно въ себя нижнюю часть *Десны* и *Сулы*, также часть *Псла*. Хлѣбопашество въ немъ весьма выгодно, рогатой же скотъ отмѣнной величины. Отсюда гоняютъ быковъ во многія россійскія мѣста и въ Силе-

зїю на продажу. Также изобилуетъ плодоносными деревьями, но лѣсами недостаточно; по чему во многихъ мѣстахъ живутъ въ мазанкахъ, топятъ хворостомъ, камышемъ, соломою и навозомъ. Здѣсь сѣютъ также табакъ. *Число жителей* простирается до 795,800 душъ. *Гербъ* Кїевскїй представляетъ въ голубомъ полѣ Архангела Михаила въ серебряной одеждѣ. Въ семъ намѣстничествѣ 11 уѣздовъ, въ коихъ слѣдующїе уѣздные города:

1. *Кїевъ*, главный намѣстничества городъ, на правомъ берегу Днѣпра, подъ 48°, 37′ долготы, и 50°, 27′ широты. Въ немъ находится огромный и во всей Россїи древнѣйшїй монастырь, называемый Кїевопечерскою Лаврою, и духовная Академїя. Здѣсь растутъ шелковичныя деревья, и разводятъ также шелковыхъ червей. Близъ его при рѣчкѣ Лыбедѣ, есть желѣзнаго свойства ключь. Начало сего города полагается около 430 года. Съ 880 года пребывали въ ономъ Вели-

Великіе Князья Новгородскіе, а съ 1037 года былъ онъ столицею всея Россіи до Татарскаго раззоренія въ 1239 году учиненнаго. По томъ пришелъ онъ во власть Литовскую и Польскую, но въ 1667 году былъ отданъ на время, и въ 1686 году уступленъ на всегда Россіи.

2. *Переяславль*, при Трубежѣ, въ Днѣпръ впадающемъ.

3. *Золотоноша*, при рѣчкѣ того же имени, впадающей въ Днѣпръ.

4. *Городище*, при Днѣпрѣ.

5. *Голтва*, при Пслѣ, на границахъ Екатеринославскаго намѣстничества. Въ уѣздѣ его при рѣкѣ Хоролѣ находятся соляные ключи.

6. *Хоролъ*, и 7. *Миргородъ*, оба при Хоролѣ.

8. *Лубны*, при Сулѣ, въ Днѣпръ текущей. Въ семъ городѣ находится казенная полевая аптека.

9. *Пырятинъ*, при Удаѣ.

10. *Козелецъ*, и 11. *Остеръ*, при рѣкѣ Острѣ.

## § 93.

### XL. *Екатеринославское Намѣстничество.*

*Екатеринославское намѣстничество.*

Оно смѣжно съ намѣстничествами Кіевскимъ, Черниговскимъ, Харьковскимъ и Воронежскимъ, съ землею Донскихъ Козаковъ, съ Азовскимъ моремъ, съ Областью Таврическою, съ Турціею и Польшею; лежитъ при рѣкѣ Днѣпрѣ, которой принимаетъ тамъ съ лѣвой стороны рѣки *Псіолъ*, *Ворсклу*, *Орель* и *Самару*, а съ правой *Тясминь* и *Ингулецъ*. Сверьхъ того наводняется оно *Бугомъ*, впадающимъ въ Днѣпровской лиманъ, и *Синюхою*, которая принимая рѣку *Вису* съ Бугомъ соединяется. Оно вмѣщаетъ въ себѣ также часть *Донца*. Земля въ семъ намѣстничествѣ состоитъ изъ высокихъ и плодоносныхъ равнинъ, изъ коихъ самыя плодоносныя находятся по западную сторону Днѣпра. Скотоводство для хорошихъ и питательныхъ травъ тамошнихъ странъ весьма выгодно. Къ Польскимъ границамъ и близъ Донца,

Донца, также при рѣкѣ Миусѣ, есть хорошіе дубовые и еловые лѣса. По многимъ мѣстамъ растетъ виноградъ и другія плодоносныя и шелковичныя деревья. Соляныя озера находятся при Азовскомъ морѣ, между Кальміусомъ и Бердою, также и при устьѣ Днѣпра, и соляные ключи текутъ изъ известныхъ береговъ рѣки Бахмута и Торца. *Число жителей* простирается до 744 550 душъ. Въ немъ 15 уѣздовъ, коихъ уѣздные города:

1. *Екатеринославъ*, главный городъ, на правой сторонѣ Днѣпра, подъ 53° 20′ долготы, и 48°, 4′ широты. Недалеко отъ города начинаются Днѣпровскіе пороги, изъ коихъ первой называется Кайдакъ. Первой городъ сего имени заложенъ былъ въ 1778 году у рѣки Самары, но въ 1784 году перенесенъ онъ на нынѣшнее мѣсто.

2. *Херсонъ*, укрѣпленный и торговой городъ, на правой сторонѣ Днѣпровскаго залива, отъ моря верстахъ

въ 70, подъ 50°, 36′ долготы, и 46°, 38′ широты. Въ немъ находится Адмиралтейство, гдѣ строятся военные корабли, а для оснастки отводятся на камеляхъ до глубокой пристани, отстоящей отъ города около 30 верстъ, по тому что глубина въ Днѣпрѣ по разнымъ мѣстамъ ниже его для большихъ судовъ недостаточна. Перьвое основанїе сему городу положено въ 1778 году.

3. *Александрїя*, при Ингульцѣ, текущемъ въ Днѣпръ.

4. *Елисаветградъ*, при Ингулѣ, въ Бугъ впадающемъ. Крѣпость заложена въ 1754 году.

5. *Новой Миргородъ*, при рѣкѣ Висѣ.

6. *Кременчугъ*, въ верьхъ по Днѣпру, на лѣвой его сторонѣ, подъ 51°, 9′ долготы, и 49°, 3′ широты.

7. *Полтава*, при Ворсклѣ. При немъ одержана Государемъ ПЕТРОМЪ ПЕРЬВЫМЪ славная побѣда въ 1709 году надъ Шведскимъ Королемъ Карломъ XII.

8. Кон-

8. *Константиноградъ*, и 9. *Александрополь*, близъ рѣки Орла, впадающей въ Днѣпръ.

10. *Новомосковскъ*, на правой сторонѣ Самары.

11. *Славенскъ*, при рѣчкѣ Торцѣ, впадающей въ Донецъ.

12. *Донецкъ*, при Донцѣ.

13. *Бахмутъ*, при рѣкѣ Бахмутѣ, впадающей въ Донецъ. Сей городъ славенъ соляными варницами изъ ключей близъ самой рѣки Бахмута.

14. *Маріуполь*, при устьѣ рѣки Калміуса, близъ Азовскаго моря. Городъ сей обитаемъ Греками.

15. *Павлоградъ*, при рѣкѣ Волчей.

Сюда принадлежатъ также: крѣпость *Азовъ*, лежащая подъ 56°, 44′ долготы, и 46°, 53′ широты, на лѣвой сторонѣ Дона, около 10 верстъ выше его устья. Въ странѣ сей построили Греки еще до Рождества Христова городъ, которой такъ, какъ и рѣка Донъ, *Танаисомъ* назывался, и былъ многіе вѣки славенъ

своею торговлею; поелику многочисленные по пространнымъ землямъ при Донѣ и Азовскомъ морѣ кочующіе народы здѣсь товары свои Грекамъ мѣняли. Послѣ различныхъ въ ономъ владѣній, завоеванъ онъ былъ въ 13 столѣтіи Генуезцами, которые назвали его *Танаю*. Въ исходѣ 14го столѣтія былъ онъ взятъ славнымъ Монгольскимъ завоевателемъ Тимуромъ по отступленіи котораго достался онъ Капчакскимъ Ханамъ, подъ владѣніемъ коихъ какъ Генуезцы, такъ и Венеціанцы въ немъ торговлю свою продолжали, пока онъ въ 1475 году завоеванъ Турками. Съ того времени находился онъ въ разныя времена то подъ Турецкимъ, то подъ Россійскимъ владѣніемъ, пока наконецъ въ 1774 году уступленъ на всегда Россіи. *Таганрогъ*, крѣпость съ хорошею пристанью, къ западу при томъ же морѣ. Сія крѣпость построена въ 1697 году, по томъ разорена и опять возстановлена въ 1769 году. *Крѣпость Св. Димитрія*, на лѣвомъ берегу Дона, подъ 56°, 54′ долготы.

готы, и 47°, 13′ широты; при ней есть таможня и корабельная верфь. *Нахчиванъ*, городъ построенной вышедшими изъ Таврическаго полуострова Армянами. Въ семъ же намѣстничествѣ находятся крѣпости, составляющія *Днѣпровскую и Украинскую линіи*: первая начинается отъ Днѣпра, выше рѣки Конскихъ водъ, и доходитъ по рѣкѣ Бердѣ до Азовскаго моря; вторая же начинаясь также отъ Днѣпра, при устьѣ Орла, до Донца простирается.

## § 94.

### XLI. *Кавказское Намѣстничество.*

*Кавказское намѣстничество.*

Оно окружено намѣстничествами Саратовскимъ, Уфимскимъ, землею Киргисъ Кайсацкою, Каспійскимъ моремъ, Персіею, Грузіею, Турецкими владѣніями, Азовскимъ моремъ, Таврическою Областью и землею Донскихъ Козаковъ; простирается отъ самаго хребта Кавказскихъ горъ и рѣки *Кубани*, отъ части чрезъ верьхнюю часть рѣкъ *Манича* и *Сала*, отъ части же далѣе къ востоку чрезъ рѣку

*Куму*

*Куму* и нижнюю часть *Волги* до рѣки *Урала*. Южныя по Кавказскимъ горамъ лежащія земли сего намѣстничества принадлежатъ къ найлучшимъ, какъ для климата, такъ и плодородія своего. Долины и горныя плоскости употребляются тамъ отъ части для земледѣлія, но болѣе для скотоводства, по тому что обитатели Кавказа великое множество крупнаго и мѣлкаго рогатаго скота и лошадей содержатъ. По сѣверную сторону горъ лѣсу и разныхъ дикихъ плодоносныхъ деревъ довольно. Виноградъ растетъ дико по Тереку и Кумѣ. По разнымъ мѣстамъ находятся минеральныя цѣлительныя воды. Величайшая отъ подошвы Кавказскихъ горъ до рѣки Урала лежащая часть сего намѣстничества состоитъ изъ ровнинъ, имѣющихъ желтоватую съ пескомъ смѣшанную глинистую землю, которая вездѣ солона и многочисленными соленными озерами покрыта. *Число жителей* простирается до 48,350 душъ. Сверьхъ того находятся тамъ *Калмыки*, *Нагайцы*, *Тур-*

*Туркменцы*, *Черкасы*, *Абхазы*, *Кистенцы*, и *Осетинцы*. Сіе намѣстничество состоитъ изъ двухъ Областей и 10 уѣздовъ.

А. *Кавказская Область*,
въ коей уѣздные города:

1. *Екатериноградъ*, главный городъ и крѣпость, при устьѣ рѣки Малки, впадающей въ Терекъ.

2. *Георгіевскъ*, крѣпость на лѣвомъ берегу Малой Кумы.

3. *Александровскъ*, крѣпость не далеко отъ рѣки Калауса.

4. *Ставрополь*, крѣпость при рѣчкѣ Ашлѣ. Отъ сей крѣпости простирается такъ называемой *Черной лѣсъ* верстъ на 45 къ западу и на 20 къ сѣверу.

5. *Моздокъ*, крѣпость при Терекѣ, подъ 62°, 42′ долготы, и 43°, 43′ широты; заложена въ 1763 году.

6. *Кизляръ*, крѣпость при рукавѣ Терека, въ 60 верстахъ отъ его устья, подъ 64°, 10′ долготы и 43°, 51′ широты. Въ немъ складываютъ привозимые моремъ изъ Астрахани товары,

вары, откуда отправляютъ ихъ либо въ Персію, либо въ прочія порубежныя мѣста и къ Кавказскимъ народамъ. Крѣпость сія заложена въ 1735 году.

Б. *Астраханская Область*,

въ коей уѣздные города:

7. *Астрахань*, второй областной городъ, при нижней части Волги, подъ 65°, 42 долготы и 46°, 21′ широты. Знатнѣйшій промыселъ здѣшнихъ жителей есть рыбная ловля въ Волгѣ и Каспійскомъ морѣ, и весьма прибыточный ловъ тюленей. Купечество отправляетъ знатный портъ съ Индіею, Хивою, Бухаріею и Персіею. Здѣшніе Татара и Армяне выдѣлываютъ красные и желтые сафьяны отмѣнной доброты, также и разныхъ цвѣтовъ шагрины. Здѣсь находятся разныя фабрики для шелковыхъ и бумажныхъ матерій; аптекарской садъ, химическая лабораторія, гдѣ приготовляются горькія соли, солоткової сокъ, и другія вещи; въ садахъ разводятъ много винограду и другихъ изящныхъ плодовъ; особли-

собливо же здѣшніе арбузы лучшими почитаются.

8. *Красноярскъ*, крѣпость при восточномъ протокѣ рѣки Волги. Онъ лежитъ на кругловатомъ холмѣ, наполненномъ селитрою и солью.

9. *Енотаевскъ*, крѣпость по правую сторону Волги, выше Астрахани.

10. *Черноярскъ*, при Волгѣ, выше Енотаевска.

Сверьхъ того знатнѣйшія мѣста: *Уральскъ*, главный городъ Уральскихъ Козаковъ, при рѣкѣ Уралѣ, повыше устья рѣки Чагана, подъ 69° 22′ долготы и 51°, 11′ широты; онъ нарочито многолюденъ. Войска Уральскихъ Козаковъ, къ службѣ готоваго, состоитъ до 12000. Между ими находится много Татаръ, Калмыковъ и Кызилбашевъ. До 1775 года мѣсто сіе было извѣстно подъ именемъ *Яицкаго городка*. *Гурьевъ*, небольшая регулярная крѣпость, на правомъ берегу Урала, въ 10 верстахъ отъ его устья, подъ 69°, 39′ долготы и 47°, 7′ широты. Тамъ находится нѣсколь-

ко

ко Астраханскихъ купцовъ, кои съ Киргизцами небольшій торгъ производятъ; нѣкоторые упражняются здѣсь въ рыбной и тюленей ловлѣ. Между Уральскомъ и Гурьевымъ западной берегъ Урала застроенъ малыми крѣпостьми и форпостами.

## § 95.

### XLII. *Таврическая Область.*

*Таврическая Область.*

Она окружена Екатеринославскимъ и Кавказскимъ намѣстничествами, Чернымъ и Азовскимъ моремъ; заключаетъ въ себѣ частію *Таврическй Херсонисъ* или полуостровъ *Крымъ*, и островъ *Фанагорію* или *Таманъ*, частію же простираетися отъ перешейка Таврическаго Херсониса между Днѣпромъ и Азовскимъ моремъ до *Конскихъ водъ* и *Берды*. Плоская ея страна отъ Днѣпра до Сальгира безлѣсна, однакожъ соляными озерами изобильна, и какъ къ землепашеству такъ и къ скотоводству способна; но около Перекопа и по берегу Сиваша наполнена солончаками, дѣлающими

ее

ее безплодною. Гористая часть полуострова лѣсомъ достаточна, имѣетъ множество рѣкъ, пріятныхъ долинъ и садовъ съ изящнѣйшими плодами. Главныя ея произведенія суть: различной хлѣбъ, виноградное вино, медъ, воскъ, юфть, сафьянъ, соленая рыба, икра, соль, звѣриные мѣхи, шерсть, овчины, сѣрыя и черныя мерлушки. *Число жителей* простирается до 100,000 душъ; большая часть оныхъ состоитъ изъ *Татаръ*. *Гербъ* Таврическій представляетъ въ золотомъ полѣ двуглаваго орла, въ груди коего находится въ голубомъ полѣ золотый осьмиконечный крестъ. Область сія заключаетъ въ себѣ 7 уѣздовъ, коихъ уѣздные города:

1. *Симферополь*, прежде Ахмечеть, областной городъ, при рѣкѣ Салгирѣ.

2. *Евпаторія*, бывшій Козловъ, на западной сторонѣ полуострова.

3. *Перекопъ*, на перешейкѣ Таврическаго Херсониса. Сей перешеекъ

былъ еще издревле перекопанъ глубокимъ рвомъ, по которому стоящій тамъ городъ *Тафри* или *Тафросъ* наименованъ.

4. *Днѣпровскъ*, на лѣвомъ берегу Днѣпра.

5. *Мелитополь*, при рѣкѣ Молочныхъ водахъ.

6. *Фанагорія*, прежде Таманъ, на островѣ того же имени, у Таврическаго пролива, подъ 45°, 2′ широты, и 53°, 41′ долготы. Еще въ шестомъ столѣтіи до рождества Христова Малоазійскіе Греки завели тамъ селеніе.

7. *Ѳеодосія*, прежде Кефа, на южномъ берегу полуострова; сей городъ многолюднѣе и обширнѣе другихъ, и производитъ лучшій торгъ на семъ полуостровѣ.

Сверьхъ того достопамятны тамъ торговыя приморскія селенія съ пристанями: *Севастополь*, бывшій Ахтіарь, на южнозападномъ берегу полуострова; пристань его считается между знаменитѣйшими въ свѣтѣ.

*Бала-*

*Балаклава*, на южнозападномъ углу полуострова. *Судакъ*, небольшій городокъ, на высокой горѣ, не далеко отъ южнаго морскаго берега; тамъ дѣлается лучшее виноградное вино. *Керчь*, у Таврическаго пролива; городъ сей въ древности былъ славенъ подъ именемъ Пантикапіона и Воспора. *Левкополь*, бывшій *Ески-Крымъ*, при рѣчкѣ *Бузукьсу*. Между Балаклавы и Севастополя находился въ древности знаменитой Греческой городъ Херсонъ, которой въ Россійской Исторіи извѣстенъ, подъ именемъ Корсуна, по крещенію въ немъ Святаго Великаго Князя Владимира. *Кинбурнъ*, крѣпость при устьѣ Днѣпра.

Еще со времени баенословнаго похода Аргонавтовъ, или около тысячи двухъ сотъ лѣтъ до Рождества Христова, когда Греческіе мореходцы отважились только пускаться въ Черное море, былъ сей полуостровъ Грекамъ извѣстенъ и въ послѣдующія времена, по обитателямъ горъ, коихъ Греки именовали *Тавра-*

ми, прозванъ Таврическимъ Херсонисомъ или полуостровомъ. Съ седмаго же столѣтія до Рождества Христова сдѣлались земли сіи славны частыми морскими путешествіями Грековъ, кои завели многія селенія по берегамъ Чернаго моря, и въ слѣдующія времена сообщили свое просвѣщеніе грубымъ обитателямъ сихъ странъ. Въ слѣдующемъ столѣтіи основаны Малоазійскими Греками города Пантикапіонъ или нынѣшній Керчь, Ѳеодосія и Херсонъ. Всѣ сіи и другія Греческія селенія, бывшія съ начала Республиками, пришли около пяти сотъ лѣтъ до Рождества Христова подъ владѣніе особливыхъ Греческаго произхожденія Князей, обладавшихъ также всѣми землями по обѣ стороны пролива Таврическаго или Воспора Киммерическаго, которые для того и названы были *Воспорскимъ Государствомъ*; а Пантикапіонъ, столица сего Государства, *Воспоромъ* *) За сто лѣтъ до

*) Значитъ на Греческомъ языкѣ проливъ.

до Рождества Христова покорились какъ Республика Херсонская, такъ и владѣльцы Воспора, сильному Понтійскому Царю Митридату, коего преемники долгое время ими владѣли. Сіи послѣдніе постарались разными данными купечеству выгодами разпространить торгъ, которой производился особливо въ Ѳеодосіи, Греческими наипаче же Аѳинскими купцами, которые закупая хлѣбъ, мяхкую рухлядь, соль и соленую рыбу, снабдѣвали на противъ того полуостровъ сей виномъ и прочими къ роскоши служащими товарами. По рождествѣ Христовѣ владѣли тамъ подлѣ Республики Херсонской и Воспорскаго Государства разные народы, изъ коихъ упоминается здѣсь только объ важнѣйшихъ. Во второмъ столѣтіи вошли въ сей полуостровъ Готѳы, подъ владѣніемъ которыхъ разпространена здѣсь Христіянская вѣра. Въ осьмомъ столѣтіи владычествовали въ ономъ Козары или Хазары, которымъ Готѳы, жившіе въ горахъ, и Греческіе

приморскïе города дань платили. Во время ихъ владѣнïя, и долго по томъ до третьяго надесять столѣтïя, назывался полуостровъ обыкновенно *Хазарïею*, а часть горъ, Готѳами обитаемыхъ *Готѳïею*. Около половины девятаго вѣка учредили Греческïе Императоры здѣсь Херсонскую область, къ которой всѣ Греческïя владѣнïя въ Крыму принадлежали; кои хотя и платили подать Хазарамъ, однакожъ признавали главную власть Греческихъ Императоровъ. Въ первомъ надесять столѣтïи находился Греческой приморской городъ *Сугдая* или *Сольдая* (что нынѣ Судакъ) торгами своими въ толь цвѣтущемъ состоянïи, что весь полуостровъ по немъ *Сугданïею* или *Сольданïею* назывался. Въ третьемъ надесять столѣтïи раздѣлились Греческïя владѣнïя въ разныя отъ Константинопольскаго двора независимыя малыя общества, кои или подъ самоизбранными властями состояли, либо Князьями управляемы были. Два изъ сихъ

Кня-

Княжествѣ, а именно Ѳеодоровское и Гоѳское, продолжались до изхода пятаго надесять столѣтія; перьвое изъ оныхъ имѣло свою столицу въ городѣ называемомъ послѣ Инкирманѣ, а второе въ Манкупѣ. Опустошительные военные походы, коими Монгольской завоеватель Чингисъ-Ханъ, въ началѣ третьяго надесять вѣка, нарушалъ миръ народовъ, касались также и всѣхъ къ сѣвернымъ берегамъ Каспійскаго и Чернаго моря лежащихъ земель, для приведенія которыхъ подъ свое иго отправилъ оной Чингисъ-Ханъ сына своего Тушн съ великою силою, а сей дошелъ даже до Днѣпра и при воспослѣдующей вскорѣ своей смерти назначилъ сына своего Башыя себѣ преемникомъ. Имя сего Башыя извѣстно опустошеніемъ Россіи и другихъ сосѣдственныхъ земель, и онъ былъ (около 1236 года) основателемъ *Кипчакскаго* или *Кипчакскаго* Монголо-Татарскаго Царства, подъ которымъ наименованіемъ всѣ къ сѣверовостоку

шоку и сѣверу отъ Каспійскаго и Чернаго моря лежащія ровнины или степи заключались. Подданные сего пространнаго Царства состояли по большой части изъ Татаръ, которые подъ Монгольскими предводителями имя свое въ побѣжденныхъ земляхъ уважали. По причинѣ сего несравненно большаго числа Татаръ сдѣлался и языкъ ихъ главнымъ, а притомъ Капчакскіе Ханы старались также и чрезъ всеобщее введеніе Магометанской вѣры въ свои области всѣхъ новопокоренныхъ народовъ крѣпчайшимъ соединить союзомъ. Да и Таврическій полуостровъ долженствовалъ признавать власть Монгольскихъ Хановъ, кои отчасти по степямъ онаго кочевали, отчасти же въ нѣкоторыхъ городахъ селились и брали съ Грековъ и Готѳовъ дань. Одному изъ сихъ Князей данъ Капчакскимъ Хачомъ въ тогдашнее время (въ 13^мъ вѣкѣ) самой большой и лучшій городъ полуострова, которой подъ именемъ Солгата сильною своею тор-

говлею

говлею былъ славенъ, и Монгольцами *Крымомъ* или *Киримомъ* назывался. Сей городъ былъ въ сіе время изъ найвеликолѣпнѣйшихъ, поелику владѣтели Крыма построили здѣсь многія хорошія мечети и учредили великія училища, въ коихъ обучали извѣстнымъ въ то время на востокѣ наукамъ. Торговля приведена здѣсь также была въ цвѣтущее состояніе; приходили караваны изъ Бухаріи съ товарами отдаленной Индіи, имѣя чрезъ сіи обширныя земли безопасной путь, подъ покровительствомъ Монгольскихъ Князей, владѣвшихъ тогда всею южною и югозападною Асіею и старавшихся объ облегченіи торговаго сообщенія для взаимныхъ выгодъ своихъ подданныхъ. Съ сего времени прославился полуостровъ сей подъ именемъ *Крыма* по всему востоку. — Торгъ въ Европейскія и Малоасійскія земли производимъ былъ между тѣмъ отчасти подданными Константинопольской Имперіи, а по боль-

шей часми Венеціянцами. Около половины третьяго надесять вѣка, споривше давно о преимуществѣ въ морскомъ торгѣ съ Венеціянцами Генуезцы, сдѣлались въ сихъ странахъ сильными и хотѣли возпрепятствовать другимъ народамъ производить торгъ по Черному морю. Въ сіе время основали они жилище себѣ, съ дозволенія Монгольскаго Хана, въ Крыму и завели отъ себя селеніе въ Кафѣ, небольшомъ мѣстечкѣ, состоящемъ на развалинахъ города Ѳеодосіи, разореннаго вскорѣ по Рождествѣ Христовѣ. Сей городъ знатно распространился, и по выгодному своему положенію сдѣлался главною пристанью Генуезскаго купечества по Черному морю. Генуезцы подчинили себѣ также нѣкоторые другіе города Крыма, и въ лежащемъ на Дону славномъ городѣ *Танѣ* (что нынѣ Азовъ), которымъ они обще съ Венеціянцами владѣли, имѣли главную кладь восточныхъ товаровъ, привозимыхъ въ городъ сей чрезъ

Каспій-

Каспійское море и Астрахань. Въ срединѣ пятаго надесять вѣка раздѣлилось великое Капчакское Царство, продолжавшееся около 200 лѣтъ, на три особыя Ханства, а именно на Казанское, Астраханское и Крымское. Аджи Гирей, первый Владѣтель послѣдняго *Ханства*, щастливо воевалъ противъ Генуезцовъ; но какъ по смерти его Монгольскіе Князья изнурили себя междоусобною войною, то Турецкій Султанъ Магометъ II употребилъ сіи замѣшательства къ распространенію своея власти. Онъ послалъ въ 1475 году подъ Кафу великой флотъ, который завоевалъ какъ сей городъ, такъ и прочія Генуезцамъ принадлежавшія мѣста; такимъ образомъ окончилась власть Генуезцовъ въ семъ полуостровѣ, а Турки введя въ важнѣйшія онаго города гарнизоны свои поставили Менгели Гирея Ханомъ, который такъ какъ и его преемники, вели частыя войны съ жившими по Волгѣ Татарами, и уводили ихъ въ Крымъ, отъ чего сей полу-

полуостровъ въ послѣдующія времена сдѣлался многолюденъ. Съ начала сего соединенія съ Турецкимъ Государствомъ Ханы или назначаемы были ихъ предшественниками, или избираемы старѣйшинами народными, а Порта только ихъ подтверждала; въ послѣдствіи же поставляла обыкновенно она въ Ханы и свергала ихъ съ престола по своему произволенію. Таковое безпокойное правленіе окончилось на послѣдокъ въ 1774мъ году, когда Крымъ въ заключенномъ въ Кучукъ-Кайнарджѣ между Россіею и Оттоманскою Портою миръ признанъ независимымъ. Послѣдный Ханъ Шагинъ Гирей владѣлъ по 1783й годъ, въ которомъ полуостровъ Крымъ и всѣ къ нему принадлежащія земли, составляющія послѣднія остатки Капчакскаго Царства, и управляемыя безпрерывно потомками великаго Чингисъ-Хана, соединены въ щастливое Царствованіе ЕКАТЕРИНЫ II съ Россійскимъ Государствомъ.

§ 96.

§ 96.

## XLIII. *Земля Донскихъ Козаковъ.*

*Земля Донскихъ Козаковъ.*

Она смѣжна съ Екатеринославскимъ Воронежскимъ, Саратовскимъ и Кавказскимъ намѣстничествами; заключаетъ въ себѣ нижнюю часть рѣкъ *Дона*, *Донца*, *Медвѣдицы*, *Хопра* и впадающую въ него цѣлую рѣку Бузулукъ. Она состоитъ подъ начальствомъ войсковаго Атамана и гражданскаго правленія, коему подсудны станичные Атаманы; верьховное же вѣденіе надъ войскомъ имѣетъ Главноуправляющій иррегулярными войсками Генералъ. Донскаго войска состоитъ всегда къ службѣ готоваго до 25000, а всѣхъ жителей тамъ съ лишкомъ до двухъ сотъ тысячъ. Козаки упражняются отчасти въ земледѣліи, но болѣе въ скотоводствѣ и рыбной ловлѣ. Тамъ выращаются также разные древесные плоды, свойственные теплымъ климатамъ. Въ ней находится 113 станицъ или селеній.

Чер-

*Черкаскъ*, главный городъ Донскаго войска, при концѣ Дона, на острову его; подъ 57°, 30′ долготы, и 47°, 13′ широты. Въ семъ городѣ находится 12 станицъ, изъ которыхъ одна Татарскою слободою называется, по тому что въ ней живутъ Татары и равную съ Козаками службу отправляютъ. Здѣсь росшутъ персики, априкозы и миндальныя деревья. Около города находится много шелковичныхъ деревъ и виноградныхъ садовъ.

Сверьхъ 12 станицъ въ Черкаскѣ находятся еще по нижеслѣдующимъ рѣкамъ:

1. По *Дону* 51 станица, изъ которыхъ *Казинская* самая верьхняя и *Маныцкая* самая нижняя.

2. По *Донцу* 9 станицъ, изъ коихъ *Луганская* самая верьхняя и *Нижняя Кундрюцкая* самая нижняя.

3. По *Медвѣдицѣ* 11 станицъ, изъ коихъ *Березовская* самая верьхняя, а *Островская* самая нижняя.

4. По

4. По *Хопру* 20 станицъ, изъ коихъ *Михайловская* выше всѣхъ, а *Букановская* ниже всѣхъ.

Изъ сихъ послѣднихъ станицъ *Урюпинская* еще достопамятна по ярманкѣ, продолжающейся тамъ отъ 15го Сентября до 10го Октября, на которую съѣжжаются купцы изъ многихъ Россійскихъ городовъ, также Турки, Татара, Калмыки, Армяне и другіе съ Европейскими и Асійскими товарами.

5. По *Бузулуку* 10 станицъ; *Филоновская* изъ нихъ самая верьхняя, а *Алексѣевская* самая нижняя.

# Глава V.

## *Описаніе Курильскихъ и Алеутскихъ острововъ.*

### § 97.

I *Курильскіе Острова.*

Сіи острова, простирающіеся отъ полуденнаго края Камчатки къ Японіи, сдѣлались извѣстными по покоренію *Курильскіе острова.*

реніи Камчатки, съ 1696 до 1711 года. Еще въ 1713 году оба поближе къ Камчаткѣ лежащіе острова взяты въ Россійское владѣніе; а въ 1720 году двое Россійскихъ мореходцевъ доходили уже до пятаго Курильскаго острова. Отправленные по Императорскому повелѣнію, въ 1739 году, подъ начальствомъ Капитана Спангберга, мореплаватели получили также свѣденіе о состояніи нѣкоторыхъ отдаленныхъ Курильскихъ острововъ, кои наконецъ по случаю предпріятыхъ въ 1766 и слѣдующихъ годахъ изъ Камчатки и Охотска различныхъ путешествій сдѣлались еще болѣе извѣстными.

Курильскіе острова, коихъ теперь подъ Россійскимъ владѣніемъ щитаютъ 21, большою частію гористы, безлѣсны и поросли только низменными ивовыми рощами, или сланцомъ. Жители населенныхъ острововъ употребляютъ кустарники вмѣсто дровъ, изъ выбрасываемаго же моремъ на берега ихъ валежника

ника уношеннаго морскими волнами съ Американскихъ, Японскихъ или Китайскихъ береговъ, строятъ себѣ хижины. На лежащихъ ближе къ югу островахъ растутъ березы, лиственницы и ели; годныя же въ пищу растѣнія, какъ то: сарану, дикой чеснокъ, сладкую траву, черницу и проч. на всѣхъ вообще островахъ находятъ. Изъ звѣрей водятся почти на всѣхъ красныя лисицы и волки; также на нѣкоторыхъ медвѣди и дикія козы; а морскіе бобры, сивучи и разныя породы тюленей попадаются во множествѣ около островскихъ береговъ, да и морскихъ птицъ бываетъ у оныхъ чрезвычайно много; киты изрѣдка, а морскіе раки часто на берегъ выбрасываются. Въ морѣ вездѣ можно ловить камбалу, треску и проч. Рѣчки и озера большихъ острововъ изобилуютъ разною ходовою рыбою, а особливо извѣстными и въ Камчаткѣ породами лососей. На нѣкоторыхъ островахъ есть огнедышущія горы, или такъ

называемыя горячїя сопки. Острова сїи большею частїю ненаселены; однакожъ жители сосѣдственныхъ острововъ въ нѣкоторыя времена пріѣзжаютъ на оные для промысла морскихъ и лѣсныхъ звѣрей. Жителей на сихъ островахъ вообще мало; они платятъ приходящимъ туда не ежегодно россїйскимъ судамъ ясакъ морскими выдрами и лисицами. Въ разсужденїи слѣдующаго описанїя главнѣйшихъ острововъ должно упомянуть, что названїя ихъ, кои приняты по новѣйшимъ извѣстїямъ, произносятся нѣкоторыми мореходцами иначе; и что вообще истинное ихъ положенїе и количество достовѣрно еще неизвѣстны.

1. Островъ *Шоумшу*, которой отдѣленъ отъ Камчатки проливомъ шириною въ 15 верстъ, имѣетъ въ длину около 50, а въ ширину около 30 верстъ. Жители сего острова суть не настоящїе Курильцы, но произошли отъ Камчадаловъ и переселились туда въ прежнїя времена от-

отчасти во время внутреннихъ безпокойствій, и отчасти по прибытіи Россіанъ въ Камчатку. Однако чрезъ смѣшеніе съ Курильцами втораго острова тѣло у нихъ больше покрыто волосами, да и бороды у нихъ гуще нежели у предковъ ихъ, и принятыми вновь обыкновеніями болѣе походятъ на Курильцовъ, нежели на Камчадаловъ.

2. *Поромуширъ*, почти вдвое больше перваго, отъ котораго отдѣленъ проливомъ шириною только въ двѣ версты, весьма гористъ и имѣетъ много озеръ и рѣчекъ; онъ населенъ.

3. *Ширинки*, отдаленный отъ втораго острова почти на 26 верстъ; по причинѣ совершеннаго въ ключахъ и рѣчкахъ недостатка ненаселенъ.

4. *Маканъ-Руръ-Ассы*, лежащій отъ послѣдняго въ 60 верстъ, изобиленъ ручьями, а удобной пристани нѣтъ нигдѣ.

5. *Анакутанъ* или *Онекотанъ*, отдаленный отъ четвертаго острова

на 35 верстъ, имѣетъ двѣ сопки, которыя прежде горѣли.

6. *Ар-Амакутанъ* или *Харамокотанъ*, имѣетъ двѣ горящія сопки и на берегу онаго найдены карандашные слитки.

7. *Шiашкотанъ*, лежащій почти въ 50 верстахъ отъ шестаго острова, населенъ.

8. *Икарма* или *Егарма*, отдаленъ отъ предидущаго почти на 12 верстъ, имѣетъ горящую сопку. Около гористаго берега онаго есть мѣстами сѣрные ключи, но въ озерахъ и рѣчкахъ имѣетъ совершенной недостатокъ, и для того онъ ненаселенъ.

9. *Чиринкутанъ* или *Чикуркотанъ*, въ 30 верстахъ отъ осьмаго острова, имѣетъ недалеко отъ берега безпрерывно дымящуюся сопку. Онъ ненаселенъ.

10. *Муссыръ* или *Егатко*, небольшой верстъ на 35 отъ Чиринкутана отдаленной островъ, къ которому пріѣзжаютъ Курильцы для промыслу выходящихъ на сей островъ въ вели-

великомъ множествѣ сивучей. Они всегда привозятъ съ собою прѣсную воду, по тому что на семъ островѣ рѣчекъ нигдѣ нѣтъ.

11. *Рахкоке* или *Ракхотки*, лежащій отъ десятаго острова почти во 120 верстахъ, имѣетъ огнедышущую гору, которая съ 1778 года столь сильно возгорѣла, что на семъ островѣ ни люди ни звѣри жить не могутъ.

12. *Мутова* или *Матова*, отъ прежняго почти въ 45 верстахъ. Въ южной его сторонѣ есть горящая сопка. Онъ населенъ.

13. *Рассагу*, въ 40 верстахъ отъ прежняго; проспирается какъ въ длину такъ и въ ширину верстъ на 30. Сей островъ имѣетъ высокія горы и крутые каменистые берега. Мѣстами есть на немъ изрядные лѣса, состоящіе изъ березнику и ольховнику, на прежнихъ же островахъ всѣхъ вообще попадаются только низменные кустарники. Жителей на немъ немного.

14. *Уссасыръ* или *Ушиширъ*, лежащій отъ послѣдняго острова въ 17 верстахъ, занимаетъ какъ въ длину такъ и въ ширину около 25 верстъ, и состоитъ собственно изъ двухъ небольшихъ узкимъ только проливомъ раздѣленныхъ острововъ. Около крутыхъ и каменистыхъ одного острова береговъ попадаются большія сѣрныя глыбы и многіе горячіе ключи, изъ коихъ вода бьетъ и вверьхъ нарочито высоко. Къ одному самому большому горячему ключу пріѣзжаютъ Курильцы съ суевѣрнымъ почтеніемъ.

15. *Кетой*, въ 36 верстахъ отъ послѣдняго острова, имѣетъ высокія горы и нарочито изрядные перелѣски.

16. *Семуссыръ* или *Шимуширъ* отдѣленъ отъ предъидущаго верстъ на 30. Находящаяся на семъ острову сопка въ прежнія времена горѣла.

17. *Чирпоой*, малой островъ, отдаленъ отъ шестнацатаго острова верстъ на 200. На немъ есть горячая

чая сопка, которая по всему острову разбросала каменья. Здѣсь нѣтъ ни одной рѣчки, а въ недальномъ разстояніи отъ морскаго берега озеро хотя и есть, однако вода въ немъ соленая, по тому что во время прилива наливается морскою водою. На семъ острову есть, по словамъ нѣкоторыхъ мореходцовъ, и кислый ключь.

18. *Урулъ* нарочито великій островъ, простирающійся въ длину на 200, а въ ширину на 20 верстъ, и лежащій отъ семнадцатаго верстахъ въ 25, имѣетъ высокія горы, раздѣленныя глубокими лощинами. По сему острову растутъ высокія березы, ольхи, рябины и ивы. Во многихъ же мѣстахъ попадается также нарочито толстой тростникъ, которой и на разныхъ другихъ островахъ находится. Около рѣчныхъ береговъ и на лугахъ растутъ травы весьма высоко, также разныя годныя въ пищу коренья и особливаго рода дикой горохъ. Въ нарочито великихъ рѣчкахъ есть разная ходовая рыба. Курильцы

цы пріѣзжаютъ сюда со слѣдующихъ трехъ острововъ для промыслу морскихъ и лѣсныхъ звѣрей. Морскіе берега большою частію песчаны и имѣютъ во многихъ мѣстахъ заливы. Въ южной сторонѣ есть такая губа, въ которой и большіе суда стоять могутъ.

19. *Еторпу*, въ 30 верстахъ отъ послѣдняго, занимаетъ въ длину и въ ширину до 300 верстъ, имѣетъ высокія со многими сопками горы. Мѣстами есть тамъ великіе лѣса. На тучныхъ луговыхъ мѣстахъ растетъ высокая трава, и въ разныхъ годныхъ въ пищу растѣніяхъ нѣтъ нигдѣ недостатку. Здѣсь водятся лисицы, соболи и черные медвѣди; въ рѣчкахъ же выдры и разная ходовая рыба. Здѣшніе Курильцы живутъ обществами въ великихъ деревняхъ, и выбираютъ посемейно старшинъ или начальниковъ.

20. *Кунассырь* или *Кунаширн*, лежащій отъ послѣдняго острова верстахъ въ 40, занимаетъ въ длину около

150,

150, а въ ширину 50 верстъ, и во всемъ съ онымъ сходствуетъ. Жители живутъ, такъ какъ и на девятнадцатомъ острову, и имѣютъ на высокомъ мѣстѣ укрѣпленіе валомъ и рвомъ обнесенное.

21. *Чикота* или *Шигоданъ*, въ 20 верстахъ отъ двадцатаго острова, простирается въ длину на 120, а въ ширину на 40 верстъ, и имѣетъ высокія горы и лѣса, какъ и оба предъидущіе острова, также изрядныя озера и рѣки, около которыхъ Курильцы имѣютъ свои жилища.

22. *Матмай*, лежащій отъ послѣдняго въ 20 верстахъ, сколь далеко простирается еще не извѣстно; бывшіе же въ прежнія времена въ Иркутскѣ Японцы почитали оной за часть матерой земли. Сіе мнѣніе кажется нарочито вѣроятнымъ, и по тому, что естественное состояніе Матмая весьма отходитъ отъ качества прежде описанныхъ острововъ, и болѣе сходствуетъ съ состоянi-

емъ матерыхъ земель. Изъ лѣсныхъ звѣрей водятся здѣсь олени, дикія козы и маралы въ такомъ множествѣ, что Курильцы на промыслъ ходятъ большими артелями; также соболи, зайцы и обыкновенные почти на всѣхъ островахъ лисицы. Равно попадаются тутъ змѣи и лягушки. Кромѣ тѣхъ деревъ, которыя растутъ и на южныхъ островахъ, есть здѣсь дубъ, вязъ, неизвѣстный родъ краснаго дерева и другія. Повсюду произрастаютъ также многія на островахъ невиданныя травы. Берега имѣютъ много заливовъ, которые могутъ служить гаванями. Въ южной странѣ Матмая, который по нѣкоторымъ извѣстіямъ отдѣленъ отъ Нифона, главнѣйшаго острова Японіи, морскимъ проливомъ шириною только въ 60 верстъ, имѣютъ Японцы городъ: но сколь далеко простирается, какъ ихъ, такъ и Китайское въ сѣверной странѣ Матмая владѣніе, доселѣ еще не извѣстно. Въ срединѣ сей земли обитаютъ неза-

зави-

зависящіе ни отъ Китая, ни отъ Японіи Курильцы. Китайцы и Японцы производятъ здѣсь обыкновенно мѣновые съ Курильцами торги, и получаютъ отъ нихъ за разное шелковое и бумажное платье, за сарачинское пшено, водку, табакъ, ножи и проч. морскіе бобры, тюлени, жиръ китовой и другихъ морскихъ звѣрей и проч.

## § 98.

### II. *Алеутскіе или восточные между Камчаткою и Америкою лежащіе острова.*

*Алеутскіе острова.*

Частыя Россійскихъ мореходцовъ по Восточному Океану кораблеплаванія, которыя уже около 50 лѣтъ продолжаются, сдѣлались наиболѣе важными чрезъ открытіе тѣхъ острововъ, которые отъ Камчатки къ востоку, почти между 51 и 57 градусами широты къ западному берегу Америки простираются. Первымъ руководствомъ къ симъ открытіямъ послужило предпріятое въ 1728 году

кора-

кораблей для описанія сѣверовосточныхъ береговъ Сибири, подъ начальствомъ Капитана Беринга; по окончаніи же онаго начали помышлять и о другомъ прямо къ востоку отъ Камчатскихъ береговъ путешествіи для новыхъ открытій; ибо выбрасываемый моремъ на Камчатскіе берега при восточныхъ вѣтражъ лѣсъ и другія на морѣ сдѣланныя примѣчанія подавали поводъ заключить съ нарочитою вѣроятностію, что не въ дальнемъ разстояніи отъ сѣверовосточнаго берега Асіи должна быть еще земля. Сіе путешествіе дѣйствительно предпріято было въ 1741 году, подъ предводительствомъ Капитана Командора Беринга и Капитана Чирикова. Оба они разнесены будучи бурею приставали къ нѣкоторымъ восточнымъ островамъ, и доходили также до береговъ матерой земли Америки, въ двухъ разныхъ мѣстахъ, первый подъ 58° 28′ широты и 226° 12½′ долготы, а послѣдній подъ 56° широ-

широты и 236°, 12½′ долготы: однако оба они въ опредѣленіи долготы кажется нѣсколькими градусами ошиблись; ибо опредѣленное Аглинскими мореходцами въ 1778 году съ наивеличайшею точностію положеніе Американскаго берега съ онымъ ихъ показаніемъ нѣсколько несогласно. Чириковъ возвратился въ Камчатку въ томъ же году осенью и предпринималъ въ слѣдующемъ еще путешествіе къ нѣкоторымъ ближайшимъ островамъ: напротивъ того Берингъ претерпѣлъ на обратномъ пути кораблекрушеніе у названнаго по имени его острова, бывшіе же съ нимъ люди, лишась многихъ изъ своихъ товарищей, которые отъ цынги умирали, возвратились въ Авачинскую гавань въ 1742 году. Множество привезенныхъ Беринговыми корабельными людьми дорогихъ морскихъ бобровъ и песцовъ заохотило нѣкоторыхъ частныхъ промышленниковъ предпріять также въ 1745 году путешествіе къ Берин-

гову

гову острову. Ими найденъ мѣдной островъ и нѣкоторые другїе по близости онаго находящїеся острова. Съ того времени почти всякой годъ одно или и нѣсколько судовъ къ симъ островамъ отправляемы были; а потомъ вскорѣ отысканы еще другїе, на конецъ же мало по малу, смотря по тому, какъ около ближайшихъ острововъ морскїе бобры становясь рѣже корыстолюбїю промышленниковъ не соотвѣтствовали, найдены ими и всѣ доселѣ открытые въ семъ морѣ острова, которые чрезъ многократныя къ нимъ поѣздки частныхъ промышленниковъ, и чрезъ предпрїятыя въ 1768 и 1769 годахъ по повелѣнїю Государыни Императрицы ЕКАТЕРИНЫ Второя путешествїя Капитана Креницына и Порутчика Левашева, сдѣлались еще болѣе извѣстными. Къ симъ поѣздкамъ употребляются обыкновенно двухмачтовыя почти вовсе безъ желѣза дѣлаемыя суда, или такъ называемые шитики, которыя строятъ наиболѣе въ Охотскѣ,

скѣ, а иногда и при рѣкѣ Камчаткѣ, иждивеніемъ одного или нѣсколькихъ купцовъ разныхъ Сибирскихъ городовъ, или другихъ достаточныхъ людей, и хотя образъ строенія сихъ судовъ весьма ненадеженъ, однакоже они при всемъ томъ частыя на Камчатскомъ морѣ бури, и обыкновенно болѣе нежели одну поѣздку выдерживаютъ. Шелику всѣ надобныя для таковыхъ судовъ вещи кромѣ лѣса, должно привозить изъ Якутска, ибо въ Камчаткѣ есть токмо нѣсколько годная для канатной снасти пенька, да и ту не давно еще начали разводить, а отъ части и якори, дѣлаемые изъ найденной недавно на семъ полуостровѣ желѣзной руды; то на полное снаряженіе въ поѣздкѣ каждаго судна выходитъ отъ 20 до 30 тысячь рублей. На каждомъ суднѣ бываетъ отъ 40 до 70 человѣкъ, обыкновенно одна половина Россіанъ, а другая Камчадаловъ, а еще больше Якутъ, по тому, что свирѣпствовавшая между

жду

жду Камчадалами въ 1768 и 1769 годахъ оспа число ихъ весьма уменшила. Якуты, которыхъ теперь хозяева судовъ весьма часто въ поѣздки къ островамъ нанимаютъ, и которые по окончаніи оныхъ частію оспаются вѣчно въ Камчаткѣ, равно и самые Камчадалы употребляются какъ за недостаткомъ Россійскихъ мореходцовъ, и ради дешеваго найма, такъ и по тому, что они къ скудной пищѣ привычны, и отъ обыкновенной морской болѣзни цынги не столько страждутъ, какъ Россіане, которыхъ однако нѣкоторое число для сихъ поѣздокъ необходимо нужно по тому, что море имъ больше знакомо, и для неустрашимаго сопротивленія островскимъ жителямъ, кои не рѣдко непріятельски поступаютъ. Поелику провозъ до Охотска всякихъ съѣстныхъ припасовъ становится чрезвычайно дорогъ, то мореходцы берутъ съ собою только необходимо нужное и обыкновенно довольное количество муки для квасу.

Они

Они выходятъ въ морѣ въ концѣ лѣта и обошедъ Камчатской носъ или приходятъ спершва въ Камчатку для найма въ поѣздку Камчадаловъ, или продолжаютъ путь свой къ Берингову и Мѣдному островамъ, гдѣ препроводивъ зиму отчасти запасаются сушенымъ мясомъ морскихъ коровъ и сивучей, отчасти же заготовляютъ кожи морскихъ котовъ для шубъ, еще болѣе сивучей и лахтаковъ, изъ коихъ послѣдніе или самими мореходцами употребляются на байдары для промысла морскихъ звѣрей нужныя, или промѣниваютъ на мягкую рухлядь, для таковаго же употребленія жителямъ отдаленныхъ острововъ, гдѣ лахтаки или рѣдко попадаются, или и никогда не бываютъ. Слѣдующимъ же лѣтомъ отправляются мореходцы къ тѣмъ островамъ, гдѣ ожидаютъ найлучшаго промысла, и по прибытіи къ онымъ раздѣляются отчасти сами на малыя артели и спранствуютъ, иногда для промысла звѣрей по раз-

нымъ островамъ, а отчасти даютъ островскимъ жителямъ, отъ которыхъ въ залогъ вѣрности берутъ обыкновенно надежныхъ людей, нужныя для ловли лисицъ и морскихъ выдръ орудія, также сивучьи и лахтаковыя для байдары кожи, отъ нихъ же получаютъ вмѣсто того нѣкоторую долю изъ промышляемой ими мягкой рухляди, такъ какъ ясакъ, и даютъ въ томъ росписки, или вымѣниваютъ на бисеръ, мѣдные котлы, топоры, иглы и другіе подобные товары. Всякая поѣздка продолжается обыкновенно, смотря потому какъ промышленики успѣваютъ запастись довольнымъ количествомъ мѣховъ, отъ трехъ до четырехъ лѣтъ; прибыль же отъ каждаго путешествія, и за вычетомъ десятой доли въ казну, бываетъ столько велика, что всегда на сто рублей по меньшей мѣрѣ сто же приходитъ, а иногда и больше. Всѣ острова, кои отъ Берингова и Мѣднаго между вышеписанными градусами

ши-

широты къ Американскимъ берегамъ простираются, называются обыкновенно у Россiйскихъ мореходцевъ вообще Алеутскими. Отъ слова ли Лайда, которое по нарѣчiю Камчатскихъ Россiанъ значитъ подводной камень или небольшой островъ, или отъ другаго чего можетъ быть случайнаго, получили сiи острова свое названiе, не извѣстно. Самые отдаленные къ востоку, или далѣе 210° долготы къ Американскому берегу простирающiеся острова, называются особливо Лисьими или Лисичьими, и найболѣе посѣщаются Россiйскими мореходцами по тому, что на нихъ много лисицъ, которыхъ вовсе нѣтъ на лежащихъ ближе къ западу или на собственно такъ называемыхъ Алеутскихъ островахъ. Всѣ сiи острова имѣютъ гористые подводными камнями окруженные берега, которые далѣе внутрь земли идутъ крутыми горами и по срединѣ острововъ составляютъ высокой горной хребетъ. На нѣкоторыхъ островахъ те-

кущïе изъ горъ ключи составляютъ быстрыя рѣки, или наполняютъ въ долинахъ и впадинахъ горъ озера, изъ коихъ течетъ вода рукавами въ море; на другихъ же хотя и есть ключи, но рѣчекъ совсемъ нѣтъ. Нѣкоторые изъ сихъ острововъ, а особливо лежащïе ближе къ востоку, имѣютъ огнедышущïя горы, у коихъ находятъ горячïе ключи и самородную сѣру. Металловъ не найдено еще на сихъ островахъ никакихъ, кромѣ мѣди на Мѣдномъ островѣ; да и отыскиваемые мѣстами простые сердолики почти никакого вниманïя не достойны. Каменистая и большею частïю мокрая подошва сихъ острововъ произращаетъ разныя на Камчаткѣ, а отчасти и во всей восточной Сибири находимыя дикïя въ пищу годныя ягоды и коренья, какъ напримѣръ: сладкую траву, сарану, щавель, полынь, малину, чернику, голубицу и проч. По положенïю сихъ острововъ въ открытомъ противъ сѣверныхъ су-

ро-

ровыхъ вѣтровъ не защищаемомъ морѣ произрастаютъ тамъ только низменные кустарники, изключая большой островъ Уналашку, гдѣ въ нѣкоторыхъ глубокихъ отъ сильныхъ вѣтровъ загражденныхъ долинахъ растутъ нарочито высокія дерева, да другой островъ Кадьякъ, который и иными качествами отъ прочихъ разнится и лежитъ не подалеку отъ Американскихъ береговъ. Зима на сихъ островахъ въ сравненіи съ Сибирскими подъ одинакою широтою лежащими мѣстами несурова, на противъ того лѣто, по причинѣ дующихъ обыкновенно съ сѣвера вѣтровъ, продолжается недолго, и бываетъ обыкновенно такъ, какъ и во всѣхъ островахъ, мокрое и непріятное. Изъ звѣрей водятся по Беринговомъ и Мѣдномъ, также и на западныхъ ближнихъ Алеутскихъ островахъ, песцы, которыхъ на восточныхъ островахъ весьма мало, а на нѣкоторыхъ и вовсе нѣтъ. Сіи же послѣдніе острова

изобилуютъ напротивъ того лисицами, между которыми черныхъ и чернобурыхъ почти столько же попадается, какъ и красныхъ. На нѣкоторыхъ самыхъ отдаленныхъ къ востоку островахъ, а особливо на Унимакѣ и Кадьякѣ, примѣчены также слѣды медвѣдей, волковъ, куницъ, горностаевъ, бобровъ, выдръ или порѣчинъ. Около островскихъ береговъ попадаются вездѣ тюлени разнаго рода, кипы и бѣлуги; морскія коровы; но сивучи и лахтаки водятся во множествѣ только въ западной части сего моря; въ ближайшихъ же къ востоку мѣстахъ находятъ ихъ чрезвычайно рѣдко. Морскія птицы водятся около сихъ острововъ большею частію такія же какъ и на Камчаткѣ. Озера и рѣчки имѣютъ разныя и въ Камчатскія рѣки заходящія породы лососей. Треску ловятъ островскіе жители удами, которые привязываютъ не къ снуркамъ но къ вытягивающемуся нерѣдко болѣе нежели на тридцать сажень морскому растѣнію.

нїю. Жителей на всѣхъ вообще островахъ мало: но число оныхъ никакъ не можетъ быть опредѣлено, по тому что они отчасти для промысла звѣрей и рыбной ловли, а отчасти претерпѣвая безпокойствїя отъ другихъ островскихъ жителей, переѣзжаютъ съ одного острова на другой.

*Положенїе острововъ* доселѣ не опредѣлено еще по астрономическимъ наблюденїямъ, но показано мореходцами по однимъ только корабельнымъ разчисленїямъ, въ которыя отъ бурь и морскаго между островами теченїя вкрадываются многїя ошибки; да и величина нѣкоторыхъ по мысленному шокмо измѣренїю назначена; равно и самое ихъ количество отъ несогласнаго именованїя мореходцами острововъ съ точностїю не извѣстно. Собранныя доселѣ извѣстїя относятся наипаче къ ближнымъ и отдаленнѣйшимъ къ возтоку, или такъ называемымъ Лисьимъ островамъ; середина же сего про-

тяженія острововъ меньше всѣхъ извѣстна, потому что мореходцы ѣздятъ туда рѣдко. Сообразуясь вышепоказанному главному острововъ раздѣленію слѣдующіе яко главнѣйшіе найболѣе примѣчанія достойны:

1. *Беринговъ* или *Командорскій островъ*, лежащій почти въ 200 верстахъ къ востоку отъ устья рѣки Камчатки, подъ 55 и 56° широты, простирается въ длину на 165, а самою большею широтою занимаетъ около 23 верстъ. Онъ ненаселенъ и состоитъ изъ хребта голыхъ горъ, которыя имѣютъ многія глубокія лощины. Вѣроятно, что землетрясенія случаются тамъ часто: ибо въ бытность на семъ острову Беринговыхъ корабельныхъ служителей примѣчены ими въ разныя времена три потрясенія.

2. *Мѣдный островъ*, занимающій длиною 55 и самою большею шириною 12½ верстъ, такъ какъ и первый ненаселенъ. Названіе сіе дано ему по найденной въ сѣверозападномъ

его

его краю мѣдной рудѣ и самородной мѣди. Сія послѣдняя, которую прежде покупали въ Камчаткѣ на разныя мѣлочныя украшенія, мореходцами совсемъ уже вывезена, такъ что теперь находятъ оную только въ самыхъ малыхъ кускахъ.

За сими островами слѣдуютъ тѣ, которые отъ Россійскихъ мореходцевъ въ тѣсномъ знаменованіи называются Алеутскими.

1. *Аттакъ*, *Шемія* и *Семичи*, всѣ три невелики, лежатъ верстахъ въ 200 къ юговостоку отъ Мѣднаго острова, между 54 и 55° широты. Аттакъ кажется немного больше Берингова острова, а прочіе меньше. Сіи и нѣкоторые ближніе къ нимъ небольшіе острова обще съ Беринговымъ и Мѣднымъ называются отъ островскихъ жителей, по увѣренію мореходцевъ, и общимъ именемъ *Засигнанъ*.

2. *Иммакъ*, *Чагулакъ*, *Хавія* и *Амчигда*, съ нѣкоторыми другими ближными къ нимъ островами, мало из-

вѣстны и называются отъ островскихъ жителей всѣ совокупно *Хао*.

3. *Такаванга* достопамятенъ по находящейся на немъ огнедышущей горѣ.

4. *Канага*, котораго окружность полагаютъ верстъ въ 200, имѣетъ огнедышущую гору и у подошвы оной горячїе ключи и самородную сѣру; но рѣчекъ нѣтъ на немъ ни какихъ.

5. *Аягъ*, лежащїй въ сѣверовосточной сторонѣ отъ предидущаго, занимаетъ окружностью своею около 150 верстъ и имѣетъ одну только рѣчку небольшую. Онъ населенъ, такъ какъ всѣ предидущїе острова.

6. *Четгина* отдаленъ къ востоку отъ послѣдняго верстъ на 50, и имѣетъ въ окружности около 80 верстъ, но жителей на немъ такъ, какъ и на послѣдующемъ, по нѣскольку только семействъ.

7. *Тагалакъ* или *Тагалунъ*, небольшой въ 10 только верстахъ къ востоку отъ послѣдняго лежащїй островъ.

8. *Ат-*

8. *Атхакъ* или *Атху*, отдаленный отъ послѣдняго острова на 40, и простирающійся въ длину на 70, а въ ширину отъ 7 до 10 верстъ, имѣетъ огнедышущую гору, у подошвы которой бьютъ горячіе ключи. Онъ населенъ.

9. *Амлакъ*, величиной почти таковъ же, какъ и осьмой островъ, отъ коего отдаленъ онъ къ востоку на 7 верстъ и имѣетъ изрядную гавань. Сіи послѣдные семь острововъ совокупно со многими другими по близости оныхъ лежащими, по объявленію мореходцевъ, называются островскими жителями всѣ вообще *Негго*. Они показаны на нѣкоторыхъ картахъ подъ названіемъ *Андреяновскихъ острововъ*, даннымъ имъ по тому, что въ 1764 году перьвое достовѣрное объ оныхъ извѣстіе получено отъ возвратившихся на кораблѣ Св. Андреяна и Наталіи, принадлежавшемъ Селенгинскому купцу Андреяну Тольстыху, промышлениковъ; однако сіе названіе никогда россійскими мореход-

цами

цами вообще употребляемо не было, но какъ сіи, такъ и вышепомянутые ближе къ западу лежащіе разумѣются подъ общимъ названіемъ Алеутскихъ острововъ.

*Лисьи острова*, самые отдаленные къ востоку, отъ островскихъ жителей называются вообще *Кавсанги*. Они достопамятнѣе Алеутскихъ, какъ по нарочитой своей величинѣ, такъ и по большому числу жителей, да и для Россійскихъ промышленниковъ важнѣе; по чему сіи послѣдніе, для пріобрѣтенія тамошнихъ лисицъ, и попадающихся тамъ большею частію въ великомъ еще множествѣ морскихъ бобровъ, продолжаютъ туда обыкновенно путь свой, минуя среднія сего протяженія острова. Изъ сихъ острововъ слѣдующіе найболѣе извѣстны:

1. *Умнакъ* простирающійся въ длину на 100, а въ ширину отъ 7 до 15 верстъ, имѣетъ высокую временемъ возгарающуюся сопку, у подошвы которой бьютъ горячіе ключи. Остров-

стровскіе жители варятъ въ оныхъ ключахъ мясо, рыбу и коренья.

2. *Агунъ-Аляска*, или какъ мореходцы сокращенно выговариваютъ *Уналашка*, простирается въ длину на 120, а въ ширину отъ 10 до 18 верстъ и отдѣляется отъ перьваго морскимъ проливомъ, коего ширину только въ 5 верстъ полагаютъ. По показанію Капитана Кука островъ сей лежитъ подъ 53° и 55′ широты и 212° долготы. На ономъ есть огнедышущая гора, около которой много находятъ самородной сѣры. Число жителей простирается до 200 душъ мужескаго полу.

3. *Акутанъ* занимаетъ въ длину около 40, а въ ширину отъ 5 до 10 верстъ; онъ населенъ, такъ какъ и всѣ слѣдующіе острова.

4. *Акунъ*, отдѣленный отъ послѣдняго въ сѣверовосточной сторонѣ морскимъ проливомъ шириною только въ 3 версты, простирается въ длину на 35, а въ ширину отъ 10 до 15 верстъ.

5. *Ки-*

5. *Кигалга* занимаетъ въ длину около 20, а въ ширину отъ 5 до 7 верстъ.

6. *Унимакъ*, простирающійся въ длину на 90, а въ ширину отъ 25 до 30 верстъ и имѣющій огнедышущую гору, отдѣляется отъ вышедшаго въ море узкимъ носомъ Американского берега Алязки, который первыми мореходцами ошибкою почтенъ былъ за островъ, морскимъ проливомъ шириною только отъ 3 до 7 верстъ. На семъ островѣ по близости онаго отъ Американской матерой земли водятся олени, медвѣди, волки, кабаны, росомахи, выдры и ласки.

7. *Кадьякъ*, найотдаленнѣйшій къ востоку изъ всѣхъ острововъ, до которыхъ по сіе время Россійскіе мореходцы доходили, лежитъ отъ Алязки къ югу и отдаленъ отъ Уналашки на 800 верстъ. Сей островъ простирается въ длину по меньшей мѣрѣ на 200, а въ ширину отъ 20 до 30 верстъ и имѣетъ, какъ

какъ уже выше упомянуто, тѣхъ же звѣрей, какія на Унимакѣ водятся. Равно виданы тамъ куницы и собаки во множествѣ. Въ гористыхъ мѣстахъ ростутъ нарочито великія ясенныя и тополевыя дерева, изъ коихъ островскіе жители дѣлаютъ себѣ лодки; также листвяницы, дубы и березы. Жители весьма многолюдны, и болѣе воинственные нежели на прочихъ островахъ, къ которымъ предпринимаютъ они иногда походы и оттуда мужей и женъ увозятъ къ себѣ въ неволю. Они употребляютъ при сраженіяхъ большіе деревянные щиты, изъ за которыхъ человѣкъ по 30 и по 40 костяными копьями и стрѣлами вооруженные на непріятелей наступаютъ.

*Конецъ.*

# Роспись алфавитная

*морямъ, озерамъ, рѣкамъ, произведеніямъ, народамъ, намѣстничествамъ, городамъ и другимъ достопамятностямъ, находящимся въ семъ Описаніи Россійскаго Государства.*

Сокращенія значатъ: г. городъ; гв. гаванъ; г. г. губернской городъ; н. г. намѣстнической городъ; у. г. уѣздной городъ; обл. область; обл. г. областной городъ; г. сп. г. главной и столичной городъ; оз. озеро; сол. оз. соленое озеро; р. рѣка; кр. крѣпость; д. дворецъ; зав. заводъ; ост. островъ.

*Города замѣчанные симъ знакомъ (*) учреждены въ Царствованіе Государыни Императрицы* ЕКАТЕРИНЫ ВТОРЫЯ.

## А.


| | стр. |
|---|---|
| Аа р. | 224 |
| Абхазы или Абхазеты | 162 |
| Абаканъ р. | 39 |
| Агунъ-Аляска, или Уналашка, ост. | 397 |
| Азовъ кр. | 345 |
| Азовское море | 5 |
| Аквамариновой хрусталь | 112 |
| Аканъ р. | 337 |
| *Аканскъ у. г. | — |
| Акунъ, ост. | 397 |
| Акушанъ, ост. | — |
| *Алапаевъ у. г. | 257 |
| Алапырь р. | 308 |
| Алапырь у. г. | 307 |
| Алданъ р. | 42 |
| Алей р. | 327 |
| Алейской зав. | 329 |
| *Александрія у. г. | 344 |
| *Александровскъ у. г. | 298 |
| *Александровскъ у. г. и кр. | 349 |
| Алексинъ у. г. | 294 |
| *Алексополь у. г | 345 |
| Алексѣевская станица | 367 |
| Алеутскіе острова 13. 61. 63. 379 и слѣд | |
| Алеуты | 180 |
| Алма р. | 28 |
| Алтай или Телецкое озеро | 21 |


Ал-

Алтайской хребетъ 17
Алязка, мысъ - 11
Амга р. - - 43
Амлахъ, ост. 395
Амуръ р. - 44
Амчигда ост. - 394
Анабара р. - 41
Анадырь р. - 45
Анадырской острогъ 336
Анакупанъ, или Онекотанъ, ост. - 371
Ангара р. - - 40
Андреяновскїе острова 395
Арь-Амакупанъ, или Харамокапанъ, островъ - - 372
Арбузы - - 68
Аргалы или дикїе бараны 39
Аргунь р. - 44
*Ардашовъ у. г. - 301
*Ардашовъ на Алатырѣ у. г. - 308
Аренсбургъ у. г. - 225
Арзамасъ у. г. - 301
Армяне - - 137
Армянскїй или лазуревый камень 112
*Арскъ у. г. - 305
Архангельское нам. - 237
Архангельскъ н г. - 238
Асбестъ - 113
Астраханская обл. - 350
Астраханъ обл. г. - —
Астраханскїе соленыя озера - 119
Астраханское царство 149
Асфальтовые источники 126
*Аткарскъ у. г. - 318
Аштакъ, ост. - 393
Ашхакъ, или Ашху ост. - 395
Ахтуба р. - 31
Ахтубинской шелк. зав. 319
Ахтырка р. - 284
Ахтырка у. г. - —
*Ачинскъ у. г. - 263
Ашла р. - - 349
Аягъ, ост. 394

Б.

*Бабиновичи у. г. 277
Байкалъ оз. или Байкальское море 21
Балахна у г. - 303
*Балашевъ у. г. 318
Балтїйское море 4
*Балтїйской портъ у г 221
Барабинская или Барабинская степь 158
Барабинцы - —
Баргузина р. - 334
*Баргузинскъ у г. —
Баскунчатское или Богдинское сол. оз. 120
Баунтъ оз. - 42
Бахмутъ р. - 345
Бахмутъ у. г. —
Башкирцы - 153
Белтиры - - 159
Берда р. - 352
Береза (дерево) - 73
*Березное или Березна у. г. - 279
Березовъ у. г. - 291
Березовская станица 366
Берингово путешест. 10, 11 368. 380
Беринговъ или Командорской ост. - 12. 392
*Бійскъ у. г. - 328
Би р. - - 35
*Бирскъ у. г. - 321
Бирючь у. г. - 315
Бишкъ р. - 314

Бобовникъ - - 71
*Бобровъ - - 314
Бобры - - 97
Бобры морскіе или Камчатскіе - 94
*Богатой у. г. - 286
Богдинское см. Баскунчатское.
*Богодуховъ у. г. - 384
*Богородицкъ у. г. 294
*Богородскъ у. г. 268
*Богучаръ у. г. - 315
Болгары - - 133
Болховка р. - - 288
Болховъ у. г. - - —
Большая р. - - 339
Большерѣцкой острогъ —
Борзинское сол. оз. 122
*Борзна у. г. - 280
*Борисоглѣбскъ у. г. 246
Борисоглѣбскъ у. г. 312
*Боровичи у. г. - 233
Боровскъ у. г. - 291
Ботнической зал. - 4
Братская работа - 169
*Бронницы у. г. 268
Брянскъ у. г. - 288
*Бугурусланскъ у. г. 322
*Бугульма у. г. - 321
Буй р. - - 27
Буджакская орда 151
*Бузулукъ у. г. - 324
*Буй у. г. - 250
*Буинскъ у. г. - 307
Букановская станица 367
Бурундуки - 27
Буряты - - 168
Бухарцы - - 157
Бѣжецкъ у. г. - 229
Бѣлая р. - - 33
Бѣлгородъ у. г. - 286
*Бѣлебеевскъ у. г. 322
Бѣлевъ у. г. - 298
Бѣлебей р. - 322
*Бѣлицы у. г. - 278
*Бѣловодскъ у. г. 315
Бѣлое море - - 7
Бѣлозерскъ у. г. - 234
Бѣло озеро - 20
Бѣлой у. г. - 271
*Бѣлополье у. г. - 284
Бѣлоруссія - 121
Быволы - - 81

В.

Вавчюга деревня 239
Вага р. - - —
Вагай р. - - 37
Вазуза - - 271
Вайгатской прол. 9
*Валдай у. г. - 233
Валдайское оз. - —
*Валки у. г. - 284
Валкъ у. г. - 224
Валуйки у. г. - 315
*Варнавинъ у. г. 250
Василъ у. г. - 302
Вассуганъ р. - 158
Вахъ р. - - 37
Везенбергъ у. г. - 221
Вейсенштейнъ у. г - —
Векелаксъ см. Фридрихсгамъ
Векса р. - - 250
*Велижъ у. г. - 274
Великая р. - 20
Великіе луки у. г. 227
Великоустюжная обл. 243
*Вельскъ у. г. - —
Венденъ у. г. - 224
Веневъ у. г. - 294
Верблюди - 78
Верда р. - - 296
Верея у. г - 268
*Верро у. г. - 224

Верьхняя Озерная кр. 324
Верьхнекамчатской острогъ - 338
Верьхней Ломовъ у. г. 310
Верьхней Удинскъ у. г. 332
Верхоленской острогъ 49. 332
Верхотурье у. г. - 257
*Верьхоуральскъ у. г. 324
*Весегонскъ у. г. - 229
Ветлуга р. - 32
*Ветлуга у. г. - 250
Вехра р. - - 277
Вилиманстрандъ у. г. 218
Вилюй р. - - 42
Виноградъ - - 68
Вира р. - - 284
Вирцъ оз. - - 20
Висъ р. - - 342
Витебскъ у. г. - 274
Вишимъ р. - 42
Вишера р. - 256
Владимирское нам. - 296
Владимиръ н. г. - 279
Вогуличи - 144
Водла р. - 236
Водныя сообщенія Росс. государства - 45
Вокса р. - - 216
Волга р. - - 30
Волки - - 92
Волмаръ у. г. - 224
Вологда н. г. - 242
Вологда р. - —
Вологодское нам. 241
Вологодская обл. 242
Володимерецъ Ливонскій см. Волмаръ.
Волоколамскъ у. г. - 267
*Волскъ у. г. - 317
Волховъ р. - 20
Волчанка р. - - 48
*Волчанскъ у. г. 284
Волчья р. - - 284
Вормсъ ост. - 136
Воробьевской д. - 269
Воронежъ р. - 28
Воронежское нам. - 313
Воронежъ н. г. - 314
Ворскла р. - - 27
*Воскресенскъ у. г. - 267
Воспоръ г. см. Керчь.
Восточной океанъ - 9
Вотгата р. - 249
Вотяки - - 143
Воя р. - - 253
Выборгское нам. - 216
Выборгъ н. г. - 217
Выдры - - 94
Вытегра р. - 236
Вытегра у. г. - —
Выхухолы или чурсины 90
Вычегда р. - 35
*Вышній волочокъ у. г. 230
Вышневолочокскій каналъ - - 46
Вѣра въ Россіи - 190
*Вязники у. г. - 299
Вязьма р. - - 271
Вязьма у. г. - —
Вятка р. - - 33
Вятка н. г. - 251
Вятское нам. - 250

## Г.

Габсалъ у. г. - 221
Гадячь или Гадичь у. г. 280
Газимурской зав. 343
Галицкое оз. - 249
Галичь у. г. - —
Гапчина д. - 216
*Гдовъ у. г. - 214
*Георгіевскъ у. г. - 349
Гербъ государственный 189
Германскіе народы - 134

Гжатъ р. - - 271
*Гжатскъ у. г. - 271
Гипсъ - - 112
*Глазовъ у. г. - 252
*Глинскъ у. г. - 280
Глуховъ у. г. - 282
Гнилое море или Сиваш 6
*Голтва у. г. - 341
*Горбатовъ у. г. - 301
Горностаи - 96
Городокъ у. г. - 274
*Городище у. г. - 341
*Городище у. г. - 310
Горной хрусталь - 112
Городня р. - 279
*Городня у. г. - —
Гороховецъ у. г. 299
Гороховникъ - 71
Горючая гора - 126
Горы Россійск. государ. 14
Гранатовыя деревья 70
Греки - - 136
Гросъ-Рогъ ост. —
Грузинцы - 186
Грязное сол. оз. - 120
*Грязовецъ у. г. 243
Гурьевъ кр. - 351

Д.

Дагденъ или Даго островъ - 5. 221
Далай оз. - - 44
*Даниловъ у. г. - 246
Датчане - - 136
Двина запад. р. - 22
Двина сѣвер. р. - 35
Деркулъ р. - 315
Дерптъ у г. - 224
Десна р. - - 339
*Дешкинъ у. г. - 288
Дешневъ (Козацкой старшина) - 9
Джембойлукская орда 151
Дзеренъ - - 88
Дмитрїя Св. кр. - 346
Джигитеи - 88
Дикїя козы - 87
Динабургъ см. Дюнабургъ.
*Дмитрїевъ наСвопѣ у. г 286
*Дмитревскъ у. г. 289
Дмитровъ у. г. - 267
*Днѣпровскъ у. г. 354
Днѣпровская линїя 347
Днѣпръ р. - 25
*Долматовъ у. г. 257
Донецъ р. - 28
*Донецкъ у. г. - 345
Донковъ у. г. - 296
Донскихъ Козаковъ земля - 365
Донъ р. - - 27
Дорогобужъ у. г. 271
*Доронинскъ у. г. 334
*Дриза у. г. 274
Друцъ или Друецъ р. 27
Дубна р. - 267
Дубъ - - 75
*Духовщина у. г. 271
Дучарской зав. - 334
Дѣвица р. - 315
*Дюнабургъ у. г. 274

Е.

Ебелей сол. оз. - 121
Евсиъ р. - 23
*Евпаторїя у. г. - 353
Егарма, см. Икарма.
Егашко, см. Муссырь.
Егорьевскъ у. г. - 295
Едизанская или Едискульская орда Нагайцевъ - - 151
Езель ост. - - 5
Екатеринбургъ об. г. 256

Екатеринбургская обл. 256
*ЕкатеринодарЪ н. г. 349
Екатеринославское наместничество 342
*ЕкатеринославЪ н. г. 343
ЕкатерингофЪ д. - 216
Екатерининской д. - 269
Екатерининской зав. 334
*Елабуга у. г. - 252
Елатьма у. г. - 312
ЕлецЪ у. г. - - 289
*Елисаветградъ у. г. 344
Елогуй р. - - 39
Елтонское сол. оз. 120
*Ельня у. г. - 272
ЕмбахЪ р. - - 224
Енисей р. - - 38
Енисейской заливъ - 7
ЕнисейскЪ у. г. - 263
*ЕнотаевскЪ у. г. - 351
ЕпифанЪ у. г. - 294
Естонцы - - 139
Естландія - - —
Етторпу, ост. - 376
ЕфремовЪ у. г. - 294

Ж.

Желѣзенская кр. - 327
Желѣзные рудники и заводы Уральскіе 116
*ЖиганскЪ у. г. 336
Жиды - 272. 276
*Жиздра у. г. - 292
Жиздра р. - - —

З.

*ЗадонскЪ у. г. - 315
ЗайсанЪ оз. - - 37
Заицы - - 97
ЗарайскЪ у. г. - 296
Засигнанъ, острова - 393
*ЗашиверскЪ у. г. - 336
Звенигородъ у. г. - 267
Звѣриная ловля Росс. государства - 86
Звѣриноголовская кр. 261
Землетрясенія въ Росс. государствѣ - 62
Землянка р. - - 315
*ЗемлянскЪ у. г. - —
Земная возвышенность Россіи - - 14
Золотоноша р. - 341
*Золотоноша у. г. - —
Золотые рудники и заводы - - 114
*ЗолочевЪ у. г. - 284
ЗубцовЪ у. г. - - 230
Зуша р. - - 288
Зыряне - - 141
*ЗѣнковЪ у. г. - 280

И.

Ивановское оз. - 27
Игуры - - 165
Ижигина р. - - 337
Ижигинская губа - —
*ИжигинскЪ у. г. —
Ижора р. - - 24
Ижорцы - - 138
ИзборскЪ г. - - 227
Известковый камень 111
Изюмъ у. г. - - 284
Икарма или Егарма, островъ - 372
ИкЪ р. - - 33
Иловля р. - 28
ИлекЪ р. - - 117
Илецкая кр. - 324
Илимъ р. - - 40
ИльдеканЪ р. - - 125
ИльменЪ оз. - - 20
Ильинская кр. - 324
Иммакъ ост. - 394

Ингерманландїя или Ижорская земля - 138
Ингода р. - - 44
Ингулецъ р. - - 342
Ингулъ р. - - 344
Индерское сол. оз. - 120
Индигирка р. - - 43
Индейцы - - 186
Инсара у. г. - - 310
Инутъ р. - - 282
Ирбитъ р. - - 257
*Ирбитъ у. г. - —
Иркутское нам. - 330
Иркутская обл. - 331
Иркутскъ н. г. - —
Иркутъ р. - - —
Ирпенъ р. - - 339
Иртышская линїя - 327
Иртышъ р. - - 37
Иртышъ верхнїй - —
Исетъ р. - - 38
Исса р. - - 310
Источники кислыхъ водъ - - 127
Истра р. - - 264
Ишимъ р. - - 37
*Ишимскъ у. г. - 2[illegible]
Ишимская линїя - 261
Ишпанскїя мухи - 109

К.

Кабанья кр. - - 261
Кабарги - - 89
Кабарда большая и малая 161
Кабардинцы - - —
Кабарта р. - - 28
Каваланъ см. Лисьи острова.
Кавказское нам. - 347
Кавказская обл. - 349
Кавказскїя горы - 15
*Кадниковъ у. г. - 243
Кадьякъ, ост. 398
Кадыевка р. - - 249
*Кадый у. г. - —
Казанка р. - - 304
Казанское нам. - 303
Казанское царство 149
Казанъ н. г. - - 304
Казинская станица 366
Кай у. г. - - 252
Кайка р. - - 262
*Каинскъ у. г. - —
Калаусъ р. - - 349
*Калитва у. г. - 315
Калмїусъ р. - - 348
Калмыки - - 165
Калгуевъ ост. - - 240
Калужское нам. - 289
Калуга н. г. - - 290
Кама р. - - 32
Каменка р. - - 297
Каменное масло - 125
Каменные бараны или дикїе козлы - 189
Каменные уголья - 126
Камчадалы - - 178
Камчатка полуостровъ 61. 63
Камчатка р. - - 45
Камчатскїя горы - 16
Камчатское море - 9
Камышенка р. - 318
Камышинъ у. г. - —
*Камышловъ у. г. - 256
Канага, ост. - 394
*Канадѣй у. г. - 308
Канъ р. - - 325
Капчакское царство 149
Карагасы - - 172
Караманъ р. - - 319
Карамышъ р. - —
Карасу, большой и малой, р. - 28

Карасукскія сол. озера 121
Карачевъ у. г. - 288
Каргополъ у. г. - 236
Карельгородъ см. Кексгольмъ.
Карское море - - 7
Карнеолы - - 112
Карсунка р. - - 308
*Карсунъ у. г. - —
Касимовъ у. г. - 295
Каспійское море - 6
Каспля р. - - 23
Катуня р. - - 35
Кача р. - - 28
Качинцы - - 159
Кашинка р. - 229
Кашинъ у. г. - —
Кашира у. г. - 294
Кексгольмъ у. г. - 218
Кема р. - - 236
*Кеми у. г. - —
*Кемпендой или Каптендей р. 118
Керенскъ у. г. - 310
Керчъ г. - 355
Кесы см. Венденъ.
Кетой ост. - 374
Кетъ р. - - 37
Кефа см. Ѳеодосія.
Кигалга ост. - 398
Кіевское нам. - 339
Кіевъ н. г. - 340
Кизильская кр. - 324
Кизляръ у. г. - 349
Кинбурнъ кр. - 355
Кинелъ р. - - 322
Кинешма у. г. - 249
Киргизцы - 155
Киренга р. - - 42
*Киренскъ у. г. - 332
Киржавь р. - 298
*Киржачь у. г. - 299
*Кириловъ у. г. - 234
*Кирсановъ у. г. - 312
Кисты - - 163
Китовой промыселъ 102
*Климовичи у. г. 278
Клинъ у. г. - 267
Клязьма р. - 32
*Княгининъ у. г. - 302
*Кавровъ у. г. - 299
Козелецъ у. г. - 341
Козельскъ у. г. - 292
Козловъ см. Евпаторія.
Козловъ у. г. - 312
Козмодемьянскъ у. г. 305
Кокшага р. - - 253
Кола у. г. - - 239
Колва р. - - 256
*Кологривъ у. г. - 250
Коломенское село и дворецъ - 269
Коломна у. г. - 268
Колошка р. - 298
Колыванское нам. - 325
Колыванское оз. - 329
*Колыванъ н. г. - 326
Колыванъ см. Ревель.
Колыванской или Колывановоскресенской заводъ - - 329
Колыма или Ковыма р. 43
*Колязинъ у. г. - 229
Командорской ост. 12. 392
Конда р. - - 37
Кондома р. - - 328
Конопля - - 74
*Коноттопъ у. г. - 282
Конскія воды р. - 27
*Константиноградъ у. г. - - 345
Константинопольскій проливъ - 5
Койбалы - - 172

*Копысъ у. г. - 277
Коренная пустыня 285
Коровы морскія - 102
Коропъ р. - - 282
*Корона у. г. - —
Коротоякъ у. г. - 315
Короча у. г. - - 286
Корсаки (родъ лисицъ) 93
*Корчева у. г. - - 229
Коряки - - - 176
Коряковское сол. оз. - 121
Костромское нам - 247
Костромская обл. - 248
Кострома р. - - 32
Кострома и г - 248
Кошельникъ у г. - 253
Котлинскій ост. - 215
Которосль р. - - 245
*Котяковъ у. г. - 308
Кошъ морской - - 102
Кошки - - - 86
*Крапивна у. г. - 293
Красная горчица или стручковой перецъ - - 68
*Красноборскъ у. г. - 244
Красногорская кр. 323, 324
*Красной у г. - 272
*Краснокутскъ у. г. 284
*Красной холмъ - 229
*Краснослободскъ у г. 310
*Красноуфимскъ у г. 255
Красноярскъ у. г. - 351
Красноярскъ у г. - 328
Кременчугъ у. г. - 344
Крекшина и Левашева путешест. - 12. 382
*Крестцы у. г. - 233
*Кролевецъ у. г. - 282
Кромы у г. - - 289
Кронштотъ, замокъ - 216
Кронштатъ гв. и кр. - 215
Крутоярская кр. - 324
Кубанъ р. - - 28
Крымское ханство - 149
*Кузнецкъ у. г. - 317
Кукъ, Англинскій Капитанъ - - 11
Кулой р. - - 35
Куланы или дикіе ослы 88
Кулонки - - 96
Кума р. - - - 30
Кумыки - - 153
Кунассырь или Куна-шири. ост. - 376
Кунгуръ у. г. - 255
Кундуровская орда 152
Кунцы - - 95
*Купенскъ у. г. - 315
Купоросная земля - 124
Купоросной колчеданъ —
Купоросная ключь - —
*Курганъ у г - 260
Курильское море - 9
Курильскіе острова 13 61. 63. 367
Курильцы - - 179
Курмышъ у. г. - 307
Курское нам. - 285
Курскъ и. г. - - —
Куръ р. - - —
Кутомарской зав. - 334
Кюменъ или Киммене р. 25
Кяхта, слобода - 333

## Л.

*Ладейное поле у. г. 236
Ладожское озеро - 18
Ладожской каналъ - 45
*Лаишевъ у. г. - 306
*Лальскъ у г. - 244
Ламуты - - 174
Ламская вѣра - 165
Лапландія - - 140

Аски - - 96
Латыши или Летты 133
Лахтаки - - 100
Лача оз. - - 35
*Лебединъ у. г. - 284
Лебедянъ у. г. - 312
Лебяжья кр. - - 261
Левкополь - - 355
Леденское усолье 122
Ледовитое море - 7
Лена р. - - - 41
Ленской заливъ - - 7
Ленъ - - 75
Лепландія - 133
*Ливенскъ у. г. - 315
Ливны у. г. - 289
Ливонцы или Ливъ 139
Липа - - 74
*Липецкъ у г. - 312
Лисицы - - 92
Листвяница - - 72
Листвяничная губка —
Лисьи острова или Кавалангъ - 31. 396
Литва - - 133
Лифляндія - 140
Лихвинъ у. г. - 292
Ловать р. - - 20
Локтевка р. - 329
Локтевской зав. - —
Лопанъ р. - - 283
Лопари или Лапландцы 140
Лоси - - - 86
Лососинка р. - 236
*Лохвица у. г. - 280
Лошади - - 79 88
Лубны у. г. - 341
Луга р. - - 22
*Луга у. г. - 214
Луганская станица 366
*Лукояновъ у г. - 302
Луха р. - - 249
Лухъ у. г. - - —
*Льговъ у. г. - 286
Лѣтяги - - 98
Любимъ у. г. - 246
*Люцынъ у. г. - 274

М.

Магнитъ - 116
Магнитная гора - 117
Магнитная крѣпость - 324
Маканъ-Руръ-Ассы, островъ - 371
*Макарьевъ у. г. 302
*Макарьевъ на Унжѣ обл. г. - - 250
Маковской острогъ 263
Маковской волокъ —
Малка р. - - 29
*Малмышъ у г. - 253
*Малоархангельскъ у. г. 289
Малоярославецъ у. г. 291
Мальѳа или горная смола - - 126
*Мамадышъ у. г. - 305
Мана р. - - 125
Мангазея см. Туруханскъ.
Манжурцы или Манджу 173
Манулъ или дикая кошка - 86
Манычь р. - - 28
Маныцкая станица - 366
Маралы или изубры - 87
Марiона или Крапъ 77
*Марiуполъ у. г. 345
Мраморъ - - 111
Мраморное море - 5
Маттмай, ост. - 377
Машка р. - 296
Мая р. - - 43
Мга р. - - 208
*Мглинъ у. г. - 282
Медвѣдица - 28

Медвѣди - - 91
Медвѣди бѣлые - 90
Медынька р. - 291
*Медынъ у. г. - —
Мезенъ р. - 239
Мезенъ у. г. - —
Мелекка р. - 299
*Мелекки у. г. - —
*Мелитополь у. г. 354
*Мензелинскъ у. г. 321
Мерейка р. - - 272
Мерла р. - - 284
Мерса р. - - 291
Меча р. - - 294
Мещеряки - - 154
Мещовскъ у. г. - 291
Мжа р. - - 23
Миндальныя деревья 70
*Мирополье у. г. - 284
Миргородъ у. г. - 341
Мгусъ р. - - 348
Михайловская станица 367
Михайловъ у. г. - 276
Мгясъ р. - - 38
Могилевское нам. - 275
Могилевъ н. г. - 276
Можайка р. - 267
Можайскъ у. г. - —
*Моздокъ у. г. - 349
Мокша р. - - 32
*Мокшанъ у. г. - 309
Молога р. - - 32
*Молога у. г. - 246
Молошковка р. - 282
Молочныя воды р. - 354
Монголы - - 164
Монгольскіе народы 163
Монь ост. - - 225
Мордва - - 142
Моржевой промыселъ 101
Морской воскъ - 126
Морской ладанъ - 123
*Моршанскъ у. г. - 342
Моря Росс. государства 7
Морская торговля Росс. государства 197
Мосальскъ у. г. - 291
Москва р. - - 32
Москва г. ст. г. - 265
Московская губернія - 264
Мста р. - - 20
Мстино оз. - - 230
Мстиславль у. г. - 277
Муромъ у. г. - 299
Муссырь или Егашко, островъ - - 372
Мутова или Матова, островъ - - 373
Мценскъ у. г. - 288
*Мышкинъ у. г. - 246
Мѣль - - - 112
Мѣдной ост. - 12. 392
Мѣдные рудники и заводы Уральскіе 115
Мѣдные рудники и зав. Алтайскіе - —
Мѣдные рудники и зав. Олонецкіе - —

## Н.

Нагайцы или Нагайскіе Татары 151
Нара р. - - 268
Нарва у. г. - - 213
Нарова р. - - 24
Наровчатъ у. г. - 310
Народы обитающіе въ Росс. госуд. 134
Нарымка р. - - 262
Нарымъ у. г. - —
Нахчиванъ г. - - 347
Нева р. - - - 24
Нево см. Ладожское озеро.
*Невель у. г. - 274

Нѣгго, острова. - 395
*Недригайловъ у. г. 284
Нейва р. - - 38
Неледина р. - - 229
Нерехта р. - - 249
*Нерехта у. г. - —
Нерль р. - - 297
Нерпы - - - 99
Неруса р. - - 289
Нерча р. - - 44
Нерчинская обл. - 334
Нерчинской зав. - —
Нерчинскъ обл. г. - —
Нетебургъ см. Шлиссельбургъ.
Нефтяные ключи - 126
Нижегородское нам. 300
Нижнедѣвицкъ у. г. 315
Нижнесусунской зав. 328
*Нижнїй Камчатскъ у. г. - - 337
Нижнїй Ломовъ у. г. 310
Нижнїй Новгородъ н. г. 301
*Нижнїй Удинскъ у. г. 332
Нижняя Озерная кр. 324
Нижняя Кундрюцкая станица - 366
*Никитскъ у. г. - 268
Николаевская кр. - 261
*Никольскъ у. г. - 244
Никольская слобода 218
Ница р. - - - 38
Нишлотъ у. г. - 218
Новая земля, ост. 9. 240
*Новая Ладога у. г. 214
Новая Сербїя - - 132
Новогородское нам. 230
Новгородъ н. г. - 232
Новогородское сѣверское нам. - 280
Новгородъ сѣверскїй у. г. - - 281
*Новомосковскъ у. г. 345
*Новое мѣсто у. г. 282
Новоржевъ у. г. - 227
Новосилъ у. г. - 294
*Новой Миргородъ у. г. - - - 344
Новой Осколъ у. г. - 286
Новопавловской зав. 328
*Ноли или Нолинскъ у. г. - - 253
Носороговъ костякъ (изкопаемый) - 130
Нѣжинъ у. г. - - 280
Нѣмцы - - 134

О.

*Обвинскъ у. г. - 255
Обдорїя - - 261
Обдорской городокъ —
Обоянъ у. г. - 286
Обша р. - - 271
Общій Сырть, горный отрасль - 16
Обь р. - - 35
Обь (малая) - 36
Обская губа - 7
Овчарные заводы - 81
Огнедышущія горы 63
Одоевъ у. г. - 293
Озера знатнѣйшїя Росс. государства - 18
Ока р. - - 32. 40
Олекма р. - 42
*Олекминскъ у. г. 335
Оленекъ р. - 41
Олени - - 83
*Оленскъ у. г. - 336
Олонецкое нам. 234
Олонецъ у. г. - 236
Олонецкїя горы - 14
Олонецкїя цѣлительныя воды - 127

Олу-

Олутора р. - 125
Олшана р. - 284
*Омскъ у. г. - 260
Омъ р. - - —
Онагры или дикіе ослы 88
Онега р. - - 35
*Онега у. г. - 239
Онежское оз. - 19
Онекотанъ, см. Анакутанъ
Ониксы - - 112
Ононъ р. - - 44
Опочка у. г. - 227
*Оранїенбаумъ у. г. 212
Оранїенбургъ или Раинбургъ у. г. 296
Оредишъ р. - 214
Орелъ р. - - 27
Орелъ н. г. - 287
Оренбургская обл. 322
Оренбургъ обл. г. —
Орловская кр. - 324
Орловское нам. - 287
Орловъ на Вяткѣ у. г. 252
Оронъ оз. - - 42
Орша у. г. - - 277
Орѣховецъ или Орѣшекъ см. Шлиссельбургъ —
Оръ р. - - 34
Орская кр. - 323. 324
Осетинцы - - 163
Осетръ р. - - 296
Осколъ р. - - 313
Ослы - - 80. 88
*Осса у. г. - - 255
*Осташковъ у. г. 230
Остеръ р. - - 341
*Остеръ у. г. - —
*Островъ у. г. - 227
Острогожскъ у. г. 315
Островская станица 366
Остяки - - 145
Осуга р. - - 230
Охватъ оз. - - 23
*Оханъ у. г. - 255
Охота р. - 44
Охотская обл. - 336
Охотскъ обл. г. —
Охотское море - 9
Ояшъ р. - 19

П.

Павловскъ у. г. - 314
Павловское д. - 216
*Павлоградъ у. г. 345
Пайдя см. Вейсенштейнъ.
Пантикапїонъ - 356
Пахра р. - - 264
Паша р. - - 19
Педдель р. - 224
Пейпусъ см. Чудское озеро.
Пелла д. - - 216
Пенжина р. - 44
Пенжинское море - 9
Пенза н. г. - 309
Пенза р. - - —
Пензенское нам. - —
Пенька - - 75
*Перевозъ у. г. - 302
Перегузня или Перевязка 97
*Перекопъ у. г. - 353
Перемышль у. г. - 292
Переславль залѣской у. г. - 298
Переяславль у. г. 341
Пермское нам. - 253
Пермская обл. - 255
*Пермъ н. г. - —
Пермяки - - 141
Пермянка или Пермская соль - 123
Пернава р. - 24
Перновъ у. г. - 225
Персіяне - - 186

Песцы - - 93
Петергофъ д. - 216
Петра Св. кр. - 261
Петровской д. - 269
*Петровскъ у. г. 247
Петровскъ у. г. - 318
*Петрозаводскъ н. г. 236
Петропавловской портъ 338
Петропавловская кр. 332
Печора р. - 35
*Печора или Печоры 226
Пимжа р. - —
Пинега р. - - 35
*Пинега у. г. - 239
Пихта, дерево - 72
Плеса р. - - 249
*Плеса у. г. - —
Плодоносныя деревья 69
Поваренныя обыкновенныя растѣнія - 67
*Повѣнецъ у. г. 236
*Погаръ у. г. - 282
*Подолъ у. г. - 268
Покровская кр. - 261
*Покровъ у. г. - 299
Полистя р. - - 233
Полота р. - - 273
Полоцкое нам. - 272
Полотскъ н. г. - 273
Полтава у. г. - 344
Полуденная кр. - 261
Поляки - - 131
Поромуширъ ост. - 371
Порусье р. - - 233
Порховъ у. г. - 227
*Порѣчье у. г. - 271
Поташъ - - 74
Пошехонье у. г. - 246
*Починки у. г. - 301
Предѣлы Росс. государст. 1
Прилуки у. г. - 280
Пронскъ у. г. - 296
Проня р. - 277. 296
Пространство Росс. государства - - 2
Протва р. - - 268
Пресноводская кр. - 261
Пресногорская кр. - —
Псолъ р. - - 27
Пскова р. - - 226
Псковское нам. - 225
Псковское оз. - - 19
Псковъ н. г. - - 226
Птицы знатнѣйшія Росс. государства 103
*Пудожъ или Пудога у. г. - - 236
Пустозерской острогъ 240
Путешествія въ Сѣверн. океанѣ - 7
Путешествія въ Восточ. океанѣ 9
Путивль у. г. - 286
*Пыряпинъ у. г. - 341
Пышма р. - - 38
Пьяна р. - - 302
Пчеловодство - 108

## Р.

Раздѣленіе естественное Росс. государства по свойству земли и климата - 51
Раздѣленіе государства на губерніи и намѣстничества 206
Раки - - - 109
Ракоборъ см. Везенбергъ.
Рахкоке или Ракхотки, ост. - 373
Ревель н. г. - 220
Ревельское нам. - 219
Ревенъ - - 77
Режа р. - - 38

Рена - - - 255
Ржевъ Володимировъ у. г. - - 230
Рига н. г. - - 223
Рижское нам. - 221
Рижской заливъ - 4
Рогатой скотъ - 80
*Рогачевъ у. г. - 278
Роггервикъ, см. Балтійской портъ.
*Рожествено у. г. 214
Романовъ у. г. - 246
*Ромно у. г. - 280
Рославль у. г. - 272
Рассагу, ост. - 373
Россіяне - - 131
Россомахи - - 91
Росіповъ у. г. - 247
Ростовское оз. - —
Ртушь - - 117
Рудня р. - - 301
Руза р. - - 264
Руза у. г. - 267
Руно ост. - 225
Рускольской мраморъ 217
Рыбная ловля Росс. государства - 104
*Рыбной у. г. - 246
Рыльскъ у. г. - 286
Рыси - - 94
*Рѣзицы у. г. - 274
Рѣки знатнѣйшія Росс. государства - 22
Ряжскъ у. г. - 296
Рязанское нам. - 294
Рязань н. г. - 295

С.

Сайгаки - - 87
Сайма оз. - 218
Сакмара р. - 34
Сальгиръ р. - 28
Салисъ р. - - 140
Салъ р. - - 28
Самара р. - 27. 32
Самара у. г. - 308
Самоѣды - - 170
Санктпетербургская губернія - 208
Санктпетербургъ г. ст. г. - 210
Сапожокъ у. г. - 296
Саранскъ у. г. - 310
Сарапулъ у. г. - 252
Саратовское нам. 316
Саратовъ н. г. - 317
Сарепта, селеніе 319
Сарпа р. - - 32
Саянской острогъ 328
Саянской хребетъ 17
Свиная р. - 272
Свинецъ - - 117
Свиньи - - 48
Свирь р. - - 19
Свіяга р. - - 32
Свіяжскъ у. г. - 305
Свопа р. - - 286
Святое море см. Байкалъ.
*Себежъ у. г. - 274
*Севастополь гв. - 354
Сеймъ р. - - 281
Селенга р. - - 48
Селенгинскъ г. - 332
Селенгинское сол. оз. - 121
Селигеръ оз. - 230
Селитра - - 124
*Семеновъ у. г. - 303
*Семипалатной у. г. 326
Семичи ост. - 393
Семуссыръ или Шимуширъ, ост. 374
*Сенгилѣевъ у. г. 308
Сенжарская кр. - 261
Сербы - - 132

Сер-

Сергача р. - 302
*Сергача у. г. - —
Сергіевъ монастырь 269
*Сергіевскъ у. г. - 323
Сердоба р. 317
*Сердобъ у. г. —
*Сердоболь у. г. - 218
Серебряные рудники и зав. Колывапскіе 114
Серебряные рудники и зав. Нерчинскіе - 115
Сереговскія соловарни 123
Серпейка р. - 291
Серпейскъ у. г. —
Серпуховъ у. г. - 268
Сестра р. - 209. 267
Сибири положеніе и климатъ - 56
Сибирскія горы - 16
Сиваш см. Гнилое море.
Сивучи - - 103
Симбирское нам. - 306
Симбирскъ н. г. - 307
*Симферополь обл. г. 353
Синюха р. - 342
Сентербекъ или Систербекъ - 216
*Скопинъ у г. - 296
Скотоводство - 78
Славяносербія - 132
Славянскіе народы 131
Славянскъ у. г. - 345
*Слободской у. г. 252
Слоновыя кости (изкопаемыя) - 129
Слюда - - 113
Смоленское нам. - 269
Смоленскъ н. г. - 270
Снѣжана р. - 288
Собаки - - 85
Соболи - - 95
Согожа р. - - 246
Сода (щелощная соль) 76
Сожъ - - 27
Сокъ р. - - 32
Соіоты - - 173
Соликамскъ у. г. - 255
Соловецкбй ост. 240
Соль горкая - 124
— каменная - 117
— ключевая - 122
— морская - 123
— озерная - 118
Сольвычегодскъ у. г. 243
Соль Галицкая у. г. 250
Сосва р. - - 36
Сосна р. - - 28
Сосна дерево) - 71
*Сосница у. г. - 282
Сохатой см. Лосъ.
*Софія у. г. - 214
Спангберга (Капитана путешествіе. 13. 368
Спаржа дикая - 68
*Спасскъ у. г. - 295
*Спасскъ у. г. - 305
*Спасскъ у. г. - 312
Средняя полоса Росс. государства - 264
Ставроноль у. г. - 308
*Ставрополь у. г. и кр. 349
Становая Ряза р. - 296
Становая кр. - 261
Становой хребетъ 17
Старая Ладога - 214
Старая Руса у. г. - 233
Старица у. г. - 230
Стародубъ у. г. - 282
Старой Быховъ у. г. 278
Старой Осколъ у. г. 286
Степная кр. - - 324
Степная кошка - 86
*Стерлитамацкъ у. г. 322
Столбовская деревня 234

Струч-

Стручковой перецъ или красная горчица - 68
Стрѣлина д. - 216
*Стрѣшенскъ у. г. - 334
Студенецъ р. - 312
Судакъ г. - - 355
Суджа у. г. - - 286
Судинка р. - - 282
Судогда р - - 299
*Судогда у. г. - —
Судость - - 282
Суздаль у г. - 297
Сула р. - - 27
Сумы у. г. - - 284
Сунжа или Сунджа р. 29
Сура р. - - 32
*Суражъ у. г. - 274
*Суражъ или Суражини у. г. - - 282
Сургутъ у. г. - 260
Сухона р. - - 35
Сухопутной торгъ Росс государст. 201
Сызранъ р. - - 308
Сызранъ у. г. - —
Сылва р. - - 255
Сысола р. - - 244
*Сычевскъ у. г. - 271
Сѣва р. - - 289
Сѣверная полоса Р. гос. 208
Сѣверный океанъ - 7
Сѣвскъ у. г. - 289
Свинное оз. - - 277
*Свинной у. г. - —
Сера - - 125
Серная гора - —
Серной колчеданъ - 126
Сясь р. - - - 19

## Т.

Табакъ - - 76
Тавда р. - - 38
Таврическая обл. - 352
Таврическ ой Херсонисъ —
Таврическія горы - 15
Таврическія соленыя озера - - 119
Таврической проливъ 5
*Тагай у г. - - 308
Тагалакъ или Тагалунъ ост. - 395
Таганрогъ кр. - 346
Тагилъ р - - 38
Тазъ р. - - - —
Тазовская губа - 7
Таймура р. - - 8
Таймурской мысъ - —
Таицкихъ ключей каналъ - - 214
Такаванга ост - 394
Таманъ см Фанагорія.
Тамбовское нам. 310
Тамбовъ н г - - 311
Таналыцкая кр. - 324
Танаисъ - - - 27
Тапка р. - - 278
Тара р. - - 37
Тара у. г. - - 260
Тарей оз. - - 88
Тарпаны или дикія лошади - - —
Таруса у. г. - - 291
Татары - - 150
Татищева кр. - 324
Тверское нам. - 228
Тверь н. г. - - 229
Тверца р. - - 32
Теза р. - - 299
Телецкой хребетъ - 17
Телеуты - - 158
Темниковъ у. г. - 312
Теплицы - - 128
Тепперы - - 320
Терекъ р. - - 29

Тесъ р. - - 249
*Тетюши у. г. - 305
Теча р. - - 38
Теша р. - - 302
Тигилъ р. - - 339
Тигильской острогъ —
*Тимъ у. г. - - 287
Тихвина р. - - 234
*Тихвинъ у. г. - —
Тоболъ р. - - 37
Тобольское нам. - 258
Тобольская обл. - 259
Тобольскъ н. г. - —
Томская обл. - 261
Томскъ обл. г. - —
Томъ р. - - 37
Торговля Росс. государства - 195
Торецъ р. - - 345
Торжокъ у. г. - 230
Торопа р. - - 23
Торопецъ у. г. - 227
Тосна р. - - 208
Тотьма у. г. - - 243
Троицкая кр. - - 332
*Троицкъ у. г. - - 310
*Троицкъ у. г. и кр. 324
Трубежъ р. - - 298
Трубчевскъ у. г. - 289
Трюхменцы или Туркманы - - 153
Тульское нам. - 292
Тула н. г. - - 293
Тунгуска верхняя - 40
Тингуска нижняя - —
Тунгуска подкаменная —
Тунгусы - - 173
Тура р. - - 38
Туралинды - - 150
Туранское царство 149
Турецко-Татарскіе народы - - 148
Туринскъ у. г. - 260
Туруханскъ у. г. - 262
Туруханъ р. - - 39
Телецкое оз. см. Алтай.
Тюленой промыселъ 99
Тюменъ у. г. - - 260
Тясминъ р. - - 342

## У.

Уба р. - - - 327
Угличъ у. г. - - 246
Угра р. - - 32
Уда р. - - 40. 283
Удай р. - - 280
Удака р. - - 284
Удорія - - 239
Уй р. - - - 38
Уйская линія - - 324
Уйская кр. - - —
Уклы Карагайская кр. —
Украйнская линія - 347
Ульба р. - - 327
Умнакъ ост. - - 397
Уналашка см. Агунъ-Аляска.
Унжа р. - - 32
Унженская обл. - 250
Унимакъ ост. - 13. 398
Униртышъ, гора - 125
Упа р. - - - 32
Уралъ р. - - - 34
Уральской хребетъ - 15
Уральскъ г. - - 351
Урдасымская кр. - 324
Урюпинская станица 367
*Уржумъ у. г. - 253
Урупъ ост. - - 375
Усманъ р. - - 312
*Усманъ у. г. - - —
Усолка р. - - 255
Уссасыръ или Ушиширъ, ост. - 374

Усткаменогорская кр. 327
*Устьсысольскъ у. г. 244
Устюгъ великой, обл. г. 243
Устюжна желѣзопольская у. г. - 234
Устьуйская кр. - 324
Утрюсъ оз. - - 218
Уфа р. - - 33
Уфа н. г. - - 321
Уфимское нам. - 320
Уфимская обл. - - 321
Учура р. - - 43

Ф.

Фанагорія или Таманъ островъ - 352
*Фанагорія у. г. - 354
*Фатежъ у. г. - 286
Фарфоровая глина - 112
Фарфоровые зав. - 216
Феллинъ р. - - 24
Феллинъ у. г. - 224
Филоновская станица 367
Финландія - - 137
Финскій заливъ - - 4
Фридрихсгамъ у. г. - 217

Х.

Хавія ост. - - 394
Халова р. - - 233
Хао, острова - - 394
Харамокотанъ см. Ар-Амакутанъ.
Харьковское нам. - 282
Харьковъ н. г. - 283
Харьковъ р. - - —
Хатанга р. - - 41
*Хвалынскъ у. г. - 317
Хвалынское море см. Каспійское.
Хвостецъ р. - - 271
*Херсонъ у. г. - 348
Херсонъ (древный) - 355
Хлопчатая бумага - 75
Хлѣбопашество - 63
Хмѣлъ - - - 76
*Холмогоры у. г. - 239
Холмъ у. г. - - 227
Хоперъ р. - - 28
*Хоперскъ у. г. - 318
Хоролъ р. - - 341
Хоролъ у. г. - - —
Хорьки - - - 96
Хотмышскъ у. г. - 284

Ц.

Царевококшайскъ у. г. 305
Царевосанчурскъ у. г. 253
Царица р. - - 318
Царицынъ у. г. - —
Царицынская линія - 319
Царицынской д. - 269
Царское село д. - 216
Цна р. - - 311, 230
Цывиль р. - - 305
Цывильскъ у. г. - —

Ч.

Чаганъ р. - - 351
Чагулакъ, ост. - 394
Чарышъ р. - 327
*Чаусы у. г. - 277
Чебоксары у. г. - 305
Челябинскъ у. г. 322
*Ченбаръ у. г. - 310
Чепца р. - - 252
Чердынъ у. г. - 256
Черемисы - - 142
Черемшанъ р. - - 32
*Череповецъ у. г. - 234
*Чериковъ у. г. - 278
Черкаскъ г. - - 366
Черкасы - - 161

Черни-

Черниговское нам. - 278
Черниговъ н. г. - 279
Черная р. - - 48
Черногорцы - - 132
Черное море - - 5
Чернорѣчинская кр. 324
Черной яръ кр. - 319
Черноярскъ у. г. - 351
Чернъ р. - - 294
Чернъ у. г. - - —
Чесма д. - - 216
Чеснокъ дикорастущей 68
Четгина ост. - 394
Чикота или Щигоданъ, ост. - 377
Чирикова (Капитана) путешествїе II. 380
Чиринкуганъ или Чикуркоганъ, ост. 372
Чирпоой ост. - 374
Число жителей въ Россїи - - 189
Чистополь у. г. - 306
Чона р. - - 42
Чуваши - 142
Чугуевъ у. г. - 284
Чудское оз. - - 19
Чукотской носъ - 8
Чукчи - - - 176
Чулымъ р. - - 37
Чуна р. - - 40
Чусовая р. - - 33
Чухлома у. г. - 250
Чухломское оз. - —
Чухонскїе народы - 137
Чухня - - —

Ш.

Шагренъ - - 80. 88
*Шадринъ у. г. - 257
Шацкъ у. г. - 312
Шафранъ - - 77
Шведы - - 135
Шексна р. - 21, 32
Шелковая гора - 113
Шелковые заводы - 109
Шелонь р. - - 29
Шемїя ост. - - 393
*Шенкурскъ у. г. - 239
*Шешкѣвъ у. г. - 310
Шїашкоганъ ост. - 372
Шигоданъ см. Чикота.
Шилка р. - - 44
Шилкинской зав. - 334
Шимуширъ см. Семуссыръ.
Ширинки ост. - 371
Шлиссельбургъ у. г. - 214
Шоумчу ост. - 370
Шоша р. - - 32
Шуя у. г. - - 299

Щ.

Щетина - - 84
*Щигры у. г. - 287

Ю.

Югорской хребетъ - 16
Югъ р. - - - 35
Юдома р. - - 43
Юдомской крестъ - 49
Южная полоса Росс. государства - 339
Юкагиры - - 175
Юлова р. - - 310
Юрьевецъ поволжскїй у. г. - - 249
Юрьевъ см. Дерптъ.
Юрьевъ польской у. г. 298
*Юхновъ у. г. - 271

Я.

Яблонной хребетъ - 117
Ягодная р. - - 296
Ягорба р. - - 234

Ядринъ у. г. - 305
Яикъ см. Уралъ.
Яицкой городокъ см. Уральскъ.
Якутская обл. - 335
Якутскъ обл. г. - —
Якуты - - 160
*Ялуторовскъ у. г. 260
Ямбургъ у. г. - 213
Ямышевская кр. - 327
Ямышевское сол. оз. 121
Яна р. - - 43
Янтаръ - - 126
Ярана р. - - 253
Яранскъ у. г. - —
Яренга р. - - 244
Яренскъ у. г. - —
Ярославское нам. - —
Ярославль н. г. - 245
Яхрома р. - - 267
Яшма - - - 112

Ѳ.

*Ѳеодосія у. г. - 354


Мора


Карта
Российской
Империи.

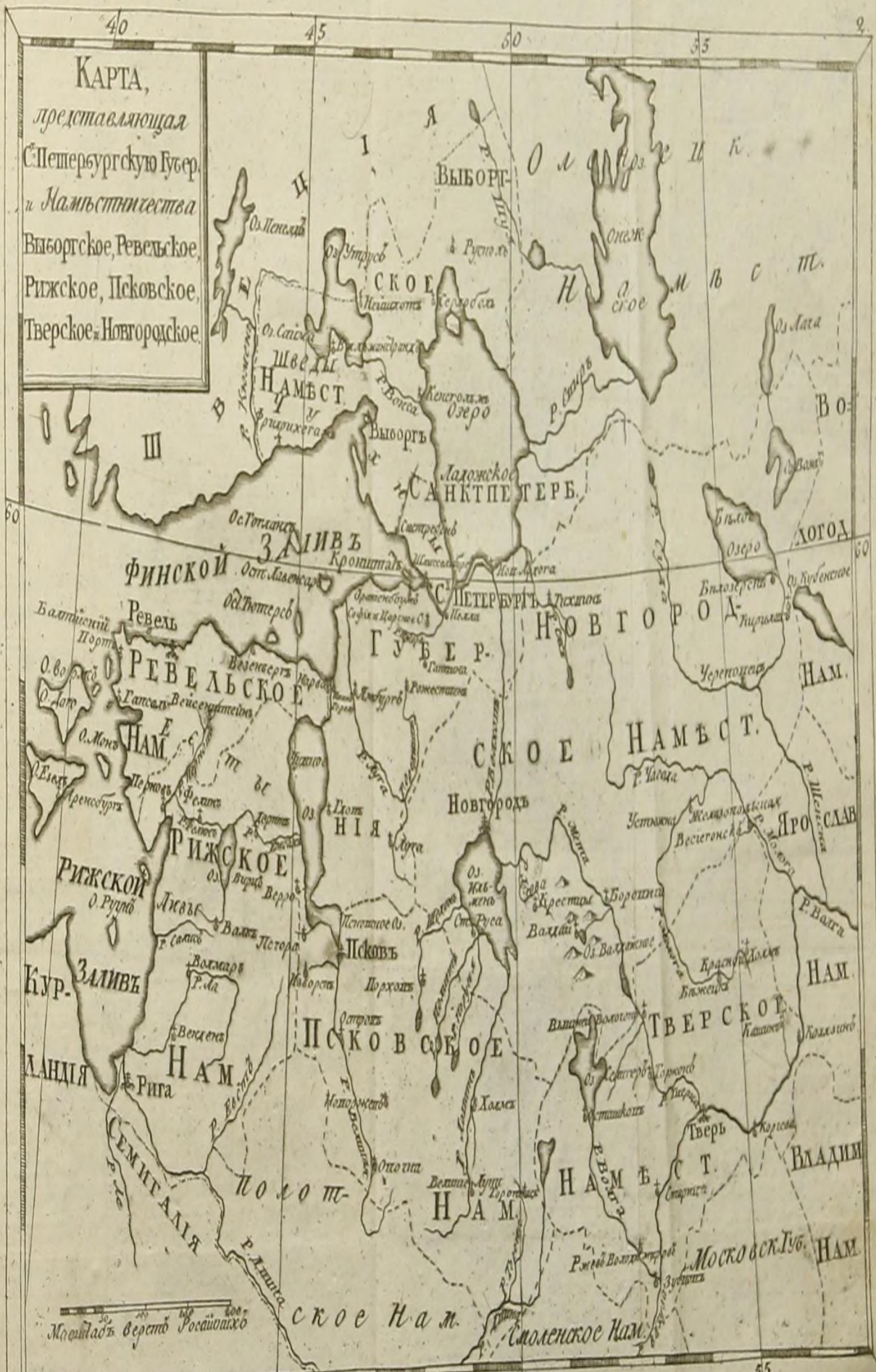
Карта,
представляющая
С. Петербургскую Губер.
и Намѣстничества
Выборгское, Ревельское,
Рижское, Псковское,
Тверское и Новгородское.
Выборгское
Олонецк. Намѣст.
Онежское
Шведы
Намѣст.
Выборгъ
Ладожское
Санктпетерб.
Финской Заливъ
Кронштадтъ
С. Петербургъ
Новгород.
Губер-
Ревель
Ревельское
Нам.
Рижское
Рижской
Заливъ
Кур-
ландія
Рига
Псковъ
Псковское
Нам.
Новгородъ
Тверское
Нам.
Тверь
Владим.
Нам.
Московск. Губ.
Смоленское Нам.
Полот-
ское Нам.
Семигалія
Масштабъ верстъ Росайскихъ


Карта,
Представляющая
Архангельское
и Олонецкое
Намѣстничества
С Ѣ В Е Р Н Ы Й
О К Е А Н Ъ
Ш в е ц і я
Н. Земля
Об. Мыс. Челюскинъ
Самоѣды
Самоѣды
Новая Земля
Карское море
Об. Вайгачь
Вайгачскій Пр.
Карскія Ворота
Карской Заливъ
Р. Енисей
Р. Обь
Р. Пясида
Кола
Котозеро
Лопари
Архангельскъ
Бѣлое море
Онежское
Ладожское
Олонецъ
Петрозаводскъ
Новгородское Нам.
Вологодское Нам.
Устюгъ Великій
Мезень
Пустозерской Острогъ
Печора
Р. Мезень
Р. Печора
Р. Кама
Р. Вятка
Р. Онега
Р. Двина
Р. Пинега
Р. Мез. Обь
Р. Нов. ост.
Р. Обь
Р. Сосна
Р. Свирь
Р. Шуя
Р. Ковда
Р. Выгъ
Р. Кемь
Р. Кулой
Р. Сев. Двина
Р. Вага
Р. Ухта
Оз. Онежское
Оз. Ладожское
Оз. Кубенское
Оз. Лаче
Оз. Воже
Оз. Кенозеро
Оз. Имандра
Оз. Куйто
Оз. Сегозеро
Оз. Выгъ
Оз. Кенозеро
Оз. Лаче
Оз. Воже


Карта,
Представляющая
Вологодское, Ярославское
Костромское, Вятское
и Пермское Намъстнич.
Архангельское
Нам. Вологодское
Великой
Тобол
Обь
Р. Обь
Р. Мез.
Р. Печора
Р. Шексна
Р. Мологда
Р. Сухона
Р. Кема
Р. Вага
Р. Двина
Р. Вычегда
Р. Лузда
Р. Вятка
Р. Кама
Р. Тура
Р. Тавда
Р. Пышма
Р. Исеть
Р. Чусовая
Р. Ирень
Р. Ирбит
Р. Ница
Р. Ирюм
Р. Ирюмка
Р. Ирюмка
Р. Ирюмка

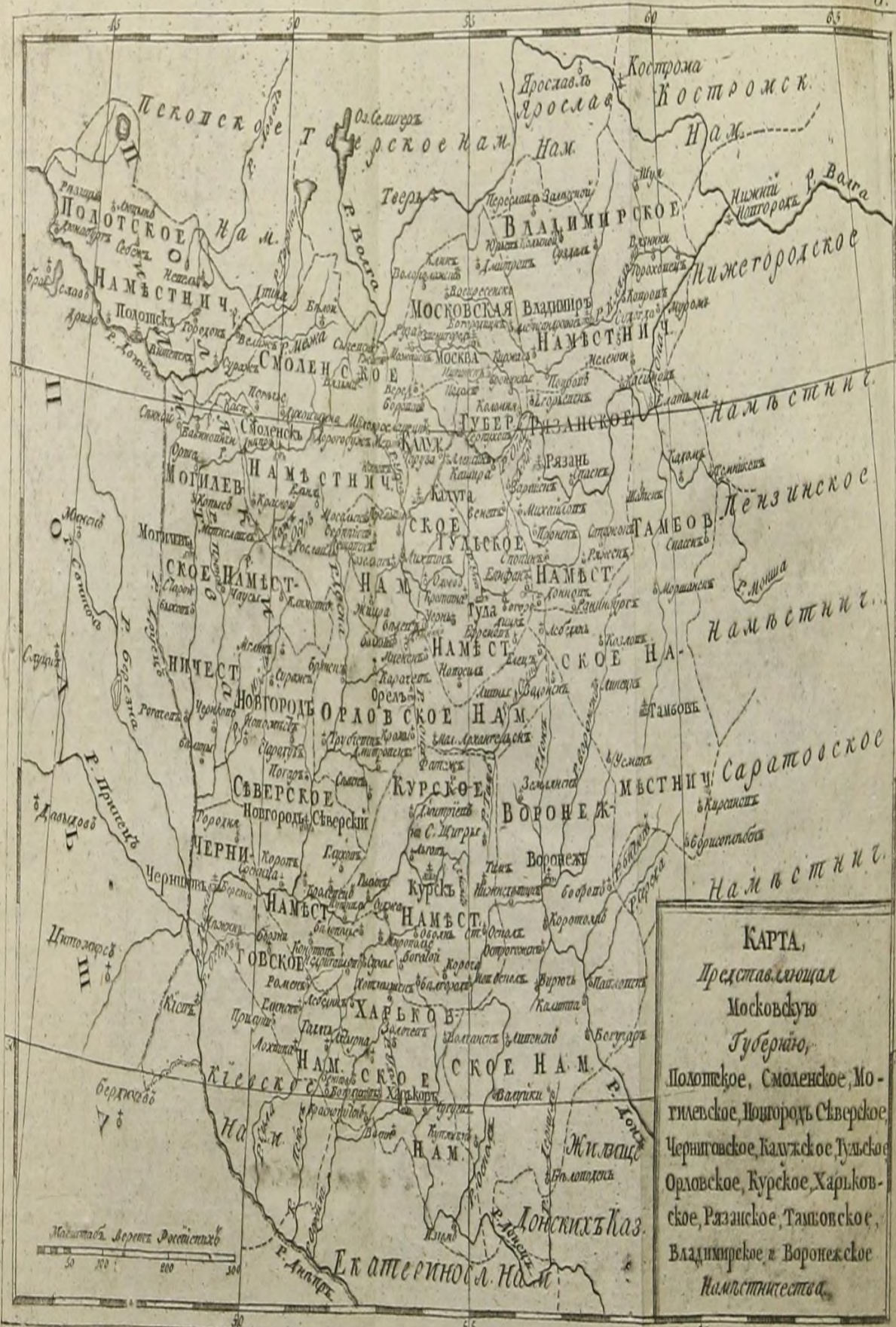


# Карта,

*Представляющая*

Московскую

*Губернію,*

Полоцкое, Смоленское, Могилевское, Новгородъ Сѣверское, Черниговское, Калужское, Тульское, Орловское, Курское, Харьковское, Рязанское, Тамбовское, Владимирское и Воронежское

*Намѣстничествъ.*


6.
Карта,
Представляющая
Екатеринославское,
Кіевское, Кавказское,
Намѣстничества
и Жилища Донскихъ
Козаковъ.
Черниг.
Кіевъ
Кіевское
Намѣст.
Харьк.
Нам.
Воронеж.
Саратовское
Саратовъ
Жилища
Донскихъ
Козаковъ
Екатеринославское
Намѣст.
Таврическая
Азовское Море
Нич-
чество
Кавказ.
Кавказское
Намѣст.
Калмыки
Область
Кавказ.
Кавказскія
Горы
Грузія
Персія
Черное Море
Турецiя
Уфин-
ское
Нам.
Астрахан.
Кавказ-
Каспійское
Море
Масштабъ верстъ Россійскихъ
50 100 200 300 400


Карта,
Представляющая Нижегородское, Казанское, Симбирское, Пензинское, Саратовское и Уфимское Намѣстничества.
Масштабъ Верстъ Россійскихъ
Каспійское М.
Астрахань
Царицынъ
Саратовъ
Пенза
Симбирскъ
Казань
Нижній Новгородъ
Кострома
Пермь
Оренбургъ
Уфа
Самара
Тамбовъ
Воронежъ
Владимиръ
Вятское Нам.
Пермское Нам.
Костром. Нам.
Нижегород. Казанское Намѣст.
Симбирское Намѣст.
Пензинское Нам.
Саратовское Намѣст.
Уфимское Намѣстничество
Степь Кочующихъ Киргисъ Кайсаковъ
Ногайскихъ Ордъ
Донскихъ Козаковъ
Кавказскіе Горы
Ставропольское Намѣст.
Р. Волга
Р. Кама
Р. Ока
Р. Уфа
Р. Донъ
Р. Медвѣдица
Р. Хопёръ
Р. Терекъ
Оз. Баскунчакъ
Оз. Индерское
Оз. Эльтонъ
Оз. Грязное
Оз. Чограй
Оз. Бахмутское
Оз. Ахтубинскіе
Сев. З.
Ю. З.
Ю. Ур.
Ур. Ю. Ур.
Ур. Ю. Ур.
Ур.

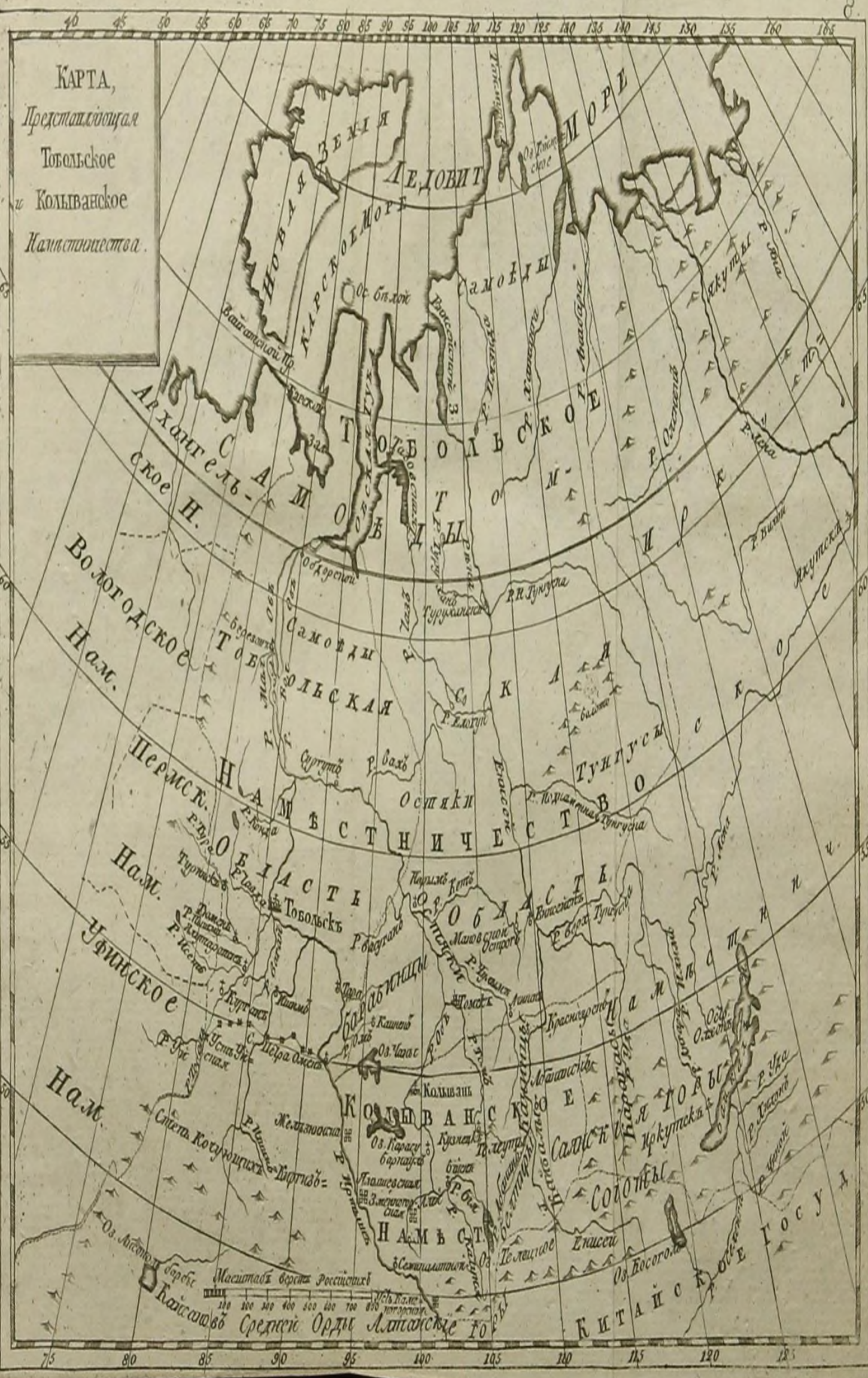
Карта,
Представляющая
Тобольское
и Колыванское
Намѣстничества.
Новая Земля
Ледовит. Море
Карское Море
Самоѣды
Тобольское
Самоѣды
Архангельское Н.
Вологодское Нам.
Тобольская
Намѣстничество
Остяки
Тунгусы
Пермск. Нам.
Область
Тобольскъ
Уфинское Нам.
Барабинцы
Колыванское
Намѣст.
Колывань
Саянскія горы
Соготы
Иркутскъ
Кайсаковъ Средней Орды Алтайскіе Горы
Китайское Госуд.
Масштабъ верстъ Россійскихъ

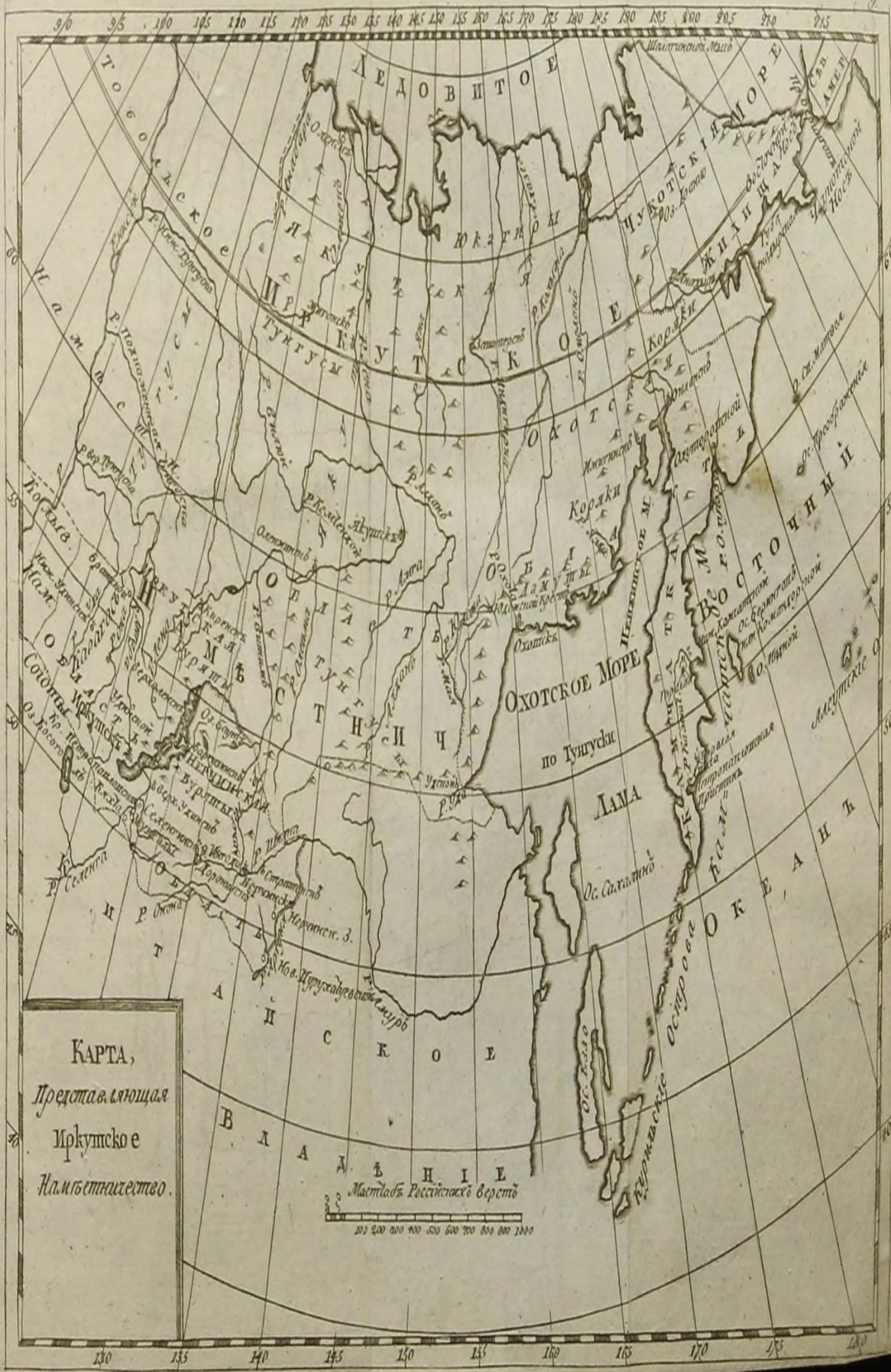
Ледовитое
Море
Тобольское
Иркутское
Якутская
Охотское
Чукотский
Нос
Шалаурова
Шелагинской
Мыс
Ламутский
Нос
Восточный
Нос
Анадырь
Анадырской
Нос
Чукотской
Нос
Камень
Якутск
Охотск
Охотское Море
по Тунгуски
Лама
Ламутский
Нос
Ламутской
Нос
Ламутской
Крест
Ламутской
Камень
Ламутской
Камень
Ламутской
Камень

НИРА КПОФ 5218/216
РК 120
АС 11189
ГК 19819794