

У-41

УКАЗАТЕЛЬ

К ИЗДАНИЯМ

ИМПЕРАТОРСКОГО РУССКОГО
ГЕОГРАФ. ОБЩЕСТВА И ЕГО
ОТДЕЛОВ 1276-1885г.



91.9:2

У - 41

8218

5

КАЗАТЕЛЬ

КЪ ИЗДАНИЯМЪ

ИМПЕРАТОРСКАГО РУССКАГО ГЕОГРАФИЧЕСКАГО ОБЩЕСТВА

И

ЕГО ОТДѢЛОВЪ

СЪ 1876 ПО 1885 ГОДЪ.

Обретенъ въ Императорскомъ Музее
 Под № 1733
 2855
 22/10 1937

№ 565-421

С.-ПЕТЕРБУРГЪ.

Въ типографіи В. Безобразова и Комп.
(Вас. Остр., 8 линия, № 45.)

1887.

2855

249



Печатано по распоряженію Императорскаго Русскаго Географическаго Общества.


Составилъ чл.-сотр. **Е. М. Истоминъ.**


1
42



ОГЛАВЛЕНИЕ.

	СТРАН.
А. Повременныя изданія Общества	1—26
Извѣстія, 1876—1885	1
Годовые отчеты, 1876—1885	17
Б. Отдѣльныя изданія Общества 1877—1885	27—32
В. Изданія Отдѣленій, 1875—1885	32—41
Записки по Общей Географіи, 1875—1885	32
Записки по Отдѣленію Этнографіи, 1877—1885	37
Записки по Отдѣленію Статистики, 1878	41
Г. Труды экспедицій, 1876—1883.	41—55
Д. Библиографическіе указатели	55—56
Е. Изданія Кавказскаго Отдѣла	56—63
Извѣстія, 1875—1885	56
Записки, 1876—1884	62
Ж. Изданія Восточно-Сибирскаго Отдѣла.	64—69
Извѣстія, 1876—1884	64
Очеркъ 25-ти-лѣтней дѣятельности	68
Хронологическій перечень важнѣйшихъ данныхъ изъ исторіи	
Сибири	69
З. Изданія Западно-Сибирскаго Отдѣла	69—73
Записки, 1879—1885	69
Г. Изданія Оренбургскаго Отдѣла	73—75
Записки, 1881	73
Журналы засѣданій, 1874—1877	73
Земной магнетизмъ Оренбургскаго края	74
Магнитныя наблюденія	74
Оренбургская губернія	74
Ключъ къ Указателю 1876—1885.	1—20
А. Имена личныя	1
Б. Имена географическія	8





91

У 42



ИЗДАНИЯ ОБЩЕСТВА И ЕГО ОТДѢЛОВЪ.

А) ПОВРЕМЕННЫЯ ИЗДАНИЯ ОБЩЕСТВА.

Извѣстія Императорскаго Русскаго Географическаго Общества, за десять лѣтъ, 1876—1885.

Томъ XII. 1876. (6 вып.), подъ ред. Секретаря Общества И. И. Вильсона и д. чл. В. И. Срезневскаго. Спб. Типогр. В. Везобразова и К^о. 1877. 8°. VII. 231. 516. XIV. 158. 30. 28 и 37 стр.

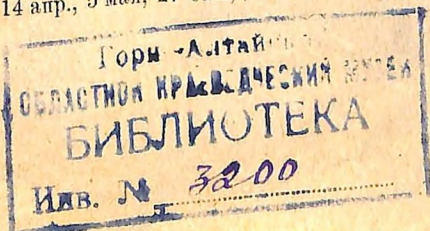
Отдѣлъ первый.

Дѣйствія Общества. Журналы засѣданій Совѣта (30 ноября, 30 декабря 1875 г., 31 янв., 20 марта, 12 апр., 4 мая, 25 окт., 16 ноября и 4 декабря 1876).— Приложенія къ журналу засѣданій Совѣта: I. Списки пожертвованій для библиотеки: за ноябрь 1875, за декабрь 1875 и январь 1876, за январь, мартъ, апрѣль, май—сентябрь, октябрь, ноябрь 1876 II. Списки лицъ, предлагаемыхъ къ избранію въ дѣйствительные члены Общества. Журналы Общихъ Собраній (3 декабря 1875 г., 14 янв., 4 февр., 4 марта, 14 апр., 5 мая, 27 окт.,

17 ноября, 8 декабря 1876 г.).—Журналы засѣданій соединенныхъ Отдѣленій Математической и Физической Географіи (5 ноября 1867). Журналы засѣданій Отдѣленія Этнографіи (12 ноября, 2 декабря, 13 декабря, 18 декабря 1875 г., 24 янв., 22 марта, 13 апр., 30 апр., 9 окт., 19 ноября 1876). Журналы засѣданій Отдѣленія Статистики (21 окт., 10 декабря 1875, 3 февр., 3 ноября 1876). Дѣятельность комиссій. Журналъ комиссій о народныхъ юридическихъ обычаяхъ. За мѣчанія особой Коммиссіи, избранной Отдѣленіемъ Этнографіи для разсмотрѣнія проекта географическаго словаря Средней Азіи. Докладъ Коммиссіи для обсужденія вопроса объ изученіи арійскихъ племенъ на верховьяхъ Окса, въ Гиндукушѣ и Западномъ Гималаѣ. Журналъ Коммиссіи Отдѣленія Этнографіи для разсмотрѣнія проекта правилъ о приведеніи въ извѣстность памятниковъ древности. Докладъ Отдѣленію Статистики Коммиссіи по организаціи тюремной статистики. Докладъ Отдѣленія Статистики Совѣту Общества по поводу организаціи тюремной статистики.

Докладъ Ревизіонной Коммиссіи за 1875 годъ. Объясненія Совѣта на замѣчанія Ревизіонной Коммиссіи. Проекты и программы Экспедицій: Проектъ

1



экспедиции на Лобъ-Норъ и въ Тибетъ, д. чл. Н. М. Пржевальскаго. Проектъ экспедиции въ сѣверо-западную Монголію чл.-с. Г. Н. Потанина. Программы экспедиции въ сѣверо-западную Монголію, снаряжаемой И. Р. Г. Обществомъ подъ начальствомъ чл.-с. Г. Н. Потанина. Дополнительная программа министерства Финансовъ. Записка чл.-с. Г. Н. Потанина о предпринимаемомъ имъ путешествіи въ сѣверо-западную Монголію (Этнографическая программа экспедиции).

Извлечение изъ Отчета о дѣятельности юго-западнаго Отдѣла И. Р. Г. О.

Чтенія въ Общихъ Собраніяхъ и въ Отдѣленіяхъ: I. Въ Общихъ Собраніяхъ: Д. чл. В. Н. Майновъ: о парижскомъ международномъ географическомъ конгрессѣ. Д. чл. А. Л. Кунъ: Очеркъ Коканскаго ханства. Д. чл. Ю. А. Сосновскій: О путешествіи въ Китай. Д. чл. Л. А. Вольшевъ: Объ изслѣдованіяхъ берега Японскаго моря и Татарскаго пролива. Д. чл. А. Л. Чекановскій: Отчетъ о путешествіи къ устьямъ Оленека и Лены. Д. чл. И. И. Вильсонъ: Статистическій конгрессъ въ Буда-Пештѣ. Д. чл. И. И. Вильсонъ: некрологъ А. В. Бушена. Вице-предсѣдатель П. П. Семеновъ: о дѣятельности Брюссельской географической конференціи. Д. чл. Б. А. Милютинъ: Очеркъ 25-ти лѣтней дѣятельности Сибирскаго Отдѣла. Д. чл. К. Б. Нейманъ: Объ открытіи Берингова пролива. Д. чл. И. В. Мушкетовъ: Геологическій очеркъ Тянь-Шаня. II. Въ соединенныхъ Отдѣленіяхъ Физической и Математической географіи: Очеркъ географической дѣятельности А. Л. Чекановскаго. III. Въ Отдѣленіи Этнографіи: Д. чл. А. Я. Гаркави: о происхожденіи названій нѣкоторыхъ мѣстностей на Таврическомъ полуостровѣ. Т. В. Кибальчичъ: Русалки по представленію южно-русскаго народа. Чл.-с. П. А. Матвѣевъ: о юридическихъ обычаяхъ Самарской губерніи. Т. В. Кибальчичъ: Извлечение изъ изслѣдованія о погребальныхъ обычаяхъ въ Малороссіи. Д. чл. В. Н. Майновъ: выдержки изъ Отчета о географической выставкѣ въ Парижѣ. Д. чл. Н. В. Калачовъ: отзывъ отъ Ягушкина: «Обычное право». Д. чл. В. И. Срезневскій: Черты семейнаго быта по малорусскимъ народнымъ пѣснямъ. Д. чл. Н. В. Калачовъ: отзывъ о матеріалахъ по народнымъ юридическимъ обычаямъ. Д. чл. В. М. Юзефовичъ: объясненія къ этнографической картѣ Уфимской губерніи. Чл.-с. Е. Е.

Замысловскій: отрывки изъ изслѣдованія о Запискахъ Герберштейна о Московіи. IV. Въ Отдѣленіи Статистики: Д. чл. И. И. Кауфманъ: объ источникахъ банковской статистики и о ея результатахъ въ Россіи за послѣднее время. Д. чл. В. Н. Хитрово: о развитіи и дѣятельности сельскихъ ссудосберегательныхъ товариществъ. Д. чл. Д. А. Тимирязевъ: о составленныхъ имъ таблицахъ движенія торговли и промышленности въ Россіи 1854—1864 г. Д. чл. Ю. Э. Янсонъ: памяти А. В. Бушена.

Отдѣлъ второй.

Географическія Извѣстія: Антропология и Этнографія на Парижскомъ конгрессѣ географическихъ наукъ. В. Н. Майнова. Отчетъ о дѣятельности метеорологическаго отдѣла Аму-Дарьинской ученой экспедиціи. Второй отчетъ о результатахъ астрономическихъ, магнитныхъ и метеорологическихъ наблюденій, произведенныхъ во время Оленекской экспедиціи. Ф. Ф. Миллера. Списокъ высотъ, полученныхъ сибирскою нивелировкой на участкѣ между Канскомъ и Иркутскомъ. Ф. Ф. Миллера. О геологическихъ изслѣдованіяхъ на Чудымѣ. И. А. Лопатина. Путешествіе на Малайскомъ полуостровѣ. Н. Н. Миклухо-Маклая (съ картою). О матеріалахъ для изученія гольскаго языка. И. И. Захарова. О происхожденіи нѣкоторыхъ географическихъ названій въ Крыму. А. Я. Гаркави. Очеркъ Коканскаго ханства А. Л. Куна. Экспедиція въ Китай въ 1874—75 г. Ю. А. Сосновскаго. Святки въ средѣ купцовъ и мѣщанъ города Казани. Е. Т. Соловьева. Предварительный отчетъ о Ленско-Оленекскомъ путешествіи А. Л. Чекановскаго и С. И. Венгловскаго. А. Л. Чекановскаго. Путь изъ города Аксу, черезъ Яркентъ, въ Ладакъ. М. И. Венюкова. О трудахъ г. Е. Ягушкина по обычному праву. Н. В. Калачова. Географическій очеркъ Гиссарскаго края и Кулябскаго бекства. Н. Маева. Статистическій конгрессъ въ Буда-Пештѣ, И. И. Вильсона. Дополнительные свѣдѣнія къ картѣ рѣки Нижней Тунгузки. А. Л. Чекановскаго. Статистика начальнаго образованія на Западѣ. М. И. Венюкова. Къ вопросу объ открытіи Врангелевой земли. Л. Гельмерсена. Очеркъ географической дѣятельности А. Л. Чекановскаго. Результаты геометрической нивелировки по льду между кронштадтскимъ футштокомъ и Ораніенбаумскимъ берегомъ. А. А. Тилло.

Мелкія извѣстія. Барометрическая нивелировка въ Монголіи. М. Венюкова. Выставки геодезическихъ и топографическихъ работъ, произведенныхъ въ 1875 г. въ Азіатской Россіи. М. В. Новые статистическія данныя о Японіи. М. В. Новая книга объ Индіи. М. В. Средняя высота Европы. М. В. Новая книга о Тибетѣ. М. В. Путешествіе Маргаріи по Китаю. М. В. Языкъ и литература Китайцевъ. М. В. Китайская библиографія. М. В. Труды Брегншейдера. М. В. Изданія Леру. М. В. Русскій переводъ Клодена. М. В. Вновь открытые порты въ восточной Азійи. М. В. Островъ Сокотора. М. В. Географическая дѣятельность въ Сѣверной Америкѣ. М. В. Международный антропологическій и археологическій съѣздъ въ Буда-Пештѣ 4-го—11-го сентября 1876 года. Сибирская нивелировка. Замѣтка Н. В. Мошкова и Ф. Ф. Миллера. Путешествіе д. чл. А. И. Воейкова по Индіи. Изъ писемъ его къ барону Э. Р. Остенъ-Сакену. Новые географическія общества въ Испаніи и Португаліи. Парижское общество путешествій вокругъ свѣта. Нѣсколько свѣдѣній о Гренландіи. А. М. Ломоносова. Сибирская экспедиція гг. Брема, Финша и гр. Вальдбургъ-Цейля. Изъ письма г. Симпалатинскаго военнаго губернатора В. А. Полторацкаго къ вице-предсѣдателю Общества. Путешествіе д. чл. Н. Н. Миклухи-Маклая по западной Микронезіи. Изъ писемъ его къ секретарю Общества. Путешествіе по Тибету Нанпъ-Синга. М. В. Возвращеніе Challenger'a. М. В. Новая карта Персіи и Авангистана. М. В. Горныя метеорологическія обсерваторіи. М. В. Племенной составъ населенія Великобританіи. М. В. Переселеніе изъ Великобританіи. М. В. Англійскій государственный долгъ. М. В. Населеніе Германской Имперіи. М. В. Количество мозга у разныхъ человѣческихъ племенъ. М. В. Паденіе цѣны серебра. М. В. Путешествіе д. чл. Н. М. Пржевальскаго. Путешествіе чл.-с. Г. Н. Потанина. Экспедиція на Памиръ. Восхожденіе Брисса на Араратъ. Новые историко-этнографическія открытія д. чл. Д. Я. Самокасова. Открытія въ южныхъ полярныхъ странахъ. М. В. Современныя успѣхи географіи Персіи. М. В. Статистика народнаго кредита въ Швейцаріи. М. В. Долгъ Соединенныхъ Штатовъ. Статистика каменно-угольной промышленности въ западн. Европѣ. М. В. Торговые обороты Великобританскихъ портовъ. М. В. Естественныя богатства Австраліи. В. М. Вѣронсповѣданія Евро-

пейской Турціи. М. В. Крейсерство клипера «Всадникъ.» К. С. Старицкаго. Новая экспедиція А. Пинара. Споры объ открытіяхъ въ полярномъ морѣ. М. В. Современная Бирма. М. В. Современныя извѣстія о Тонкинѣ. М. В. Населеніе Парижа. М. В. Статистика броненосныхъ флотовъ. М. В. Замѣтка о дѣятельности нижегородскаго статистическаго комитета. А. С. Гацисскаго. Земская литература (материалы для изученія земства), сообщ. П. А. Гильдебрандтъ. (Записка графа А. В. Мусина-Пушкина о значеніи государственнаго налога для Ярославской губерніи. О введеніи въ Россіи ипотечнаго порядка. Проектъ Ямбургскаго земства о юридическомъ описаніи уѣзда. Живопись по фифифи въ городѣ Ростовѣ. Проектъ геологическаго изслѣдованія Бессарабской губерніи. Изслѣдованіе Бессарабской губернской управы о правахъ земства на доходъ съ имѣній монастырей, «предложенныхъ» восточнымъ духовнымъ общинамъ. Записка о томъ же гласнаго А. М. Котруцы. осушеніе болотъ въ сѣверной части Рязанской губерніи. О мѣрахъ къ сохраненію лѣсовъ въ Рязанской губерніи. О знахаряхъ въ Орловскомъ уѣздѣ Вятской губерніи. Изслѣдованіе водъ Ижевскаго завода. Романовскіе и Пошехонскіе портные въ Ростовскомъ уѣздѣ. Статистическія данныя по вопросу объ осушеніи болотъ въ Ярославской губерніи.)

Некрологъ. А. П. Шаповъ. Н. Вакуловскаго. А. Б. Бушень. И. И. Вильсона.

Библиографія. Обзоръ литературы науки о человѣкѣ. В. М.-ъ. По поводу книги г. Иванниа, д. чл. А. И. Савельева.

Приложенія. Отчетъ И. Р. Г. О. за 1875 годъ. Литература русской географіи, статистики и этнографіи за 1873 годъ. В. И. Межова. Каталогъ бібліотеки И. Р. Г. О., составл. П. А. Гильдебрандтомъ и Е. П. Мельгуновымъ. Описаніе рукописей ученаго архива И. Р. Г. О. составл. В. Н. Майновымъ, листъ 2-й. Третій Международный Конгрессъ Ориенталистовъ въ С.-Петербургѣ 20 авг. 1876 г. (Программы Конгресса). Изданія И. Р. Г. О. и его Отдѣловъ, касающіяся Азій. (Извлеченіе изъ каталога бібліотеки И. Р. Г. О.) Путешествіе на Памиръ, Гордона. Переводъ М. И. Венюкова.

Карты. Карта Гиссарскаго края, составленная Д. М. Вишневымъ. (Приложеніе къ статьѣ Маева: «Географическій очеркъ Гиссарскаго края»). Карта Нижней Тунгузки, сост. А. Чекановскимъ.

Тоже. Томъ XIII. 1877; под редакціей Секретаря Общества В. И. Срезневскаго. Спб. Типогр. В. Безобразова и К^о. 1878. 8°. V. 202. 460. 10. 180 и 83 стр.

Отдѣлъ первый.

Дѣйствія Общества. Журналы засѣданій Совѣта (29 дек. 1876 г., 7 февр., 1 марта, 4 апр., 2 мая, 30 сент. 1877.).— Приложенія къ журналамъ засѣданій Совѣта: I. Списки пожертвованій для библиотеки: за декабрь 1876, за январь, за февраль, за мартъ, за апрѣль, за май, за июнь, за июль, за августъ, за сентябрь 1877. II. Списки лицъ, предлагаемыхъ къ избранію въ число дѣйствительныхъ членовъ. Журналы Общихъ Собраній (12 января, 9 февраля, 2 марта, 6 апрѣля, 4 мая, 5 октября 1877). Журналы засѣданій соединенныхъ Отдѣлений Математической и Физической Географіи (18 декабря 1876, 18 января, 8 марта, 4 апрѣля, 25 октября 1877 г.). Журналы засѣданій Отдѣленія Этнографіи (21 декабря 1876, 22 января, 12 февраля, 23 февраля, 15 марта, 5 апрѣля, 22 апрѣля, 28 октября 1877 г.). Журналы засѣданій Отдѣленія Статистики (17 декабря 1876, 11 февраля, 20 мая 1877 г.). Дѣятельность комиссій. Докладъ Ревизіонной Коммисіи за 1876 годъ. Объясненія Совѣта на замѣчанія Ревизіонной Коммисіи. Журналъ засѣданія русскаго африканскаго Комитета 19 апрѣля 1877. Журналы Коммисіи о народныхъ юридическихъ обычаяхъ (28 сентября, 22 ноября 1876, 12 апрѣля, 10 октября 1877). Журналы засѣданій Коммисіи Отдѣленія Этнографіи для обсужденія проекта поѣздки д. чл. В. Н. Майнова. Журналы засѣданій Коммисіи по вопросу о составленіи обзора географической дѣятельности въ Азиатской Россіи 12 и 13 апрѣля 1877 года. Докладъ Коммисіи по вопросу о желѣзно-дорожной статистикѣ. Отчетъ о дѣятельности Оренбургскаго Отдѣла И. Р. Г. О. за 1876 годъ.

Чтенія въ Общихъ Собраніяхъ и въ Отдѣленіяхъ.

I. Въ Общихъ Собраніяхъ: чл.-с. И. С. Полякова: жизнь человека и животныхъ въ долинѣ рѣки Оби. Д. чл. М. Л. Онацевичъ: плаваніе клипера «Всадникъ» въ 1874 г. Чл.-с. П. И. Пашино: очерки Бирмы. Д. чл. А. И. Воейковъ: путешествіе по Японіи. Чл.-с. В. И. Чернявскій: изъ изслѣдованій

въ юго-западномъ Закавказьи. Докторъ Пясецкій: обратный путь учено-торговой экспедиціи 1875 года отъ Ханькоу до Зайсана. Д. чл. В. Н. Майновъ: очеркъ поѣздки въ Мордву.

II. Въ Отдѣленіи Физической Географіи: Д. чл. К. С. Старицкій: плаваніе клипера «Всадникъ». Чл.-с. Н. А. Сѣверцовъ: о зоологическихъ зонахъ. Д. чл. А. И. Воейковъ: метеорологическія наблюденія въ Индіи. Д. чл. М. И. Венюковъ: состояніе географіи русской Азіи до Ермака. Чл.-с. В. И. Чернявскій: физико-географическій очеркъ Абхазіи.

III. Въ Отдѣленіи Этнографіи: Д. чл. П. А. Матвѣевъ: юридическій бытъ Самарской губерніи. Чл.-с. Е. Е. Замысловскій: орографія Россіи по Герберштейну. Д. чл. В. Н. Майновъ: обзоръ литературы о Мордовскомъ племени. Д. чл. Г. К. Власовъ: остатки змѣиной культуры у различныхъ народовъ. Д. чл. М. Н. Раевскій: ходъ заселенія мѣстности, нынѣ составляющей Ростромскую губернію. Д. чл. М. И. Венюковъ: о географическомъ распространеніи Курдовъ. Д. чл. Н. В. Калачовъ: отзывъ о трудѣ чл.-с. Муллова по народнымъ юридическимъ обычаямъ. Д. чл. А. И. Воейковъ: Этнографическій очеркъ быта Линовъ.

IV. Въ Отдѣленіи Статистики: д. чл. Г. С. Познанскій: о необходимости статистики биржевыхъ операцій. Д. чл. А. И. Штейнъ: о регистраціи движенія поземельной собственности.

Отдѣлъ второй.

Географическія извѣстія. Нѣсколько соображеній о желѣзно-дорожной статистикѣ. Д. чл. Н. Ф. Анненскаго. Географическо-статистическій очеркъ Далмаціи. Д. чл. Л. В. Березина. Путешествіе капитана Нэппра къ Туркмено-Персидской границѣ. Д. чл. А. М. Ломоносова. О раскопкахъ въ курганахъ древней Вотьской пятины. Д. чл. В. Н. Майнова. Замѣтка о ледниковомъ періодѣ на Тянь-Шанѣ. Д. чл. Н. А. Сѣверцова. Объ ожидаемомъ Казбекскомъ западѣ. В. Статковскаго. Астрономическія опредѣленія пунктовъ на водораздѣлѣ рѣкъ Оби и Енисея, д. чл. А. К. Сиденснера и А. Ф. Вагнера. Островъ Вуаишъ. Антропо-этнографическія замѣтки. Д. чл. Н. Н. Миклухи-Маклая. Предварительный очеркъ имѣющихся въ литературѣ свѣдѣній о Мордвѣ. Д. чл. В. Н. Майнова. О зоологическихъ областяхъ внѣтропическихъ

частей нашего материка. Д. чл. Н. А. Сѣверцова. Результаты новыхъ работъ о климатѣ Индіи. Д. чл. А. И. Воейкова. Морская торговля Японіи и открытіе страны для иностранцевъ. Д. чл. А. И. Воейкова. Путешествіе по Японіи въ 1876 году. Д. чл. А. И. Воейкова. Число жителей Японіи и его зависимость отъ земледѣлія. Д. чл. А. И. Воейкова. Наблюденіе относительно прежней древесной растительности въ горахъ. Д. чл. С. М. Смирнова. Нѣсколько словъ о горной долинѣ Алай и о Памирѣ. Д. чл. В. Л. Коростовцева. Отъ Кульджи за Тянь-Шань и на Лобь-норъ. Д. чл. Н. М. Пржевальскаго. Изъ изслѣдованій въ юго-западномъ Закавказьи. Д. чл. В. И. Черныявскаго. Астрономическія наблюденія въ Японскомъ и Охотскомъ моряхъ. Д. чл. М. Л. Онацевича. По поводу статьи «Les anglais au Caucase» г. Анри Кордье. Поч. чл. I. Ходзько. Экономическіе ошты, д. чл. В. Г. Трирогова. Краткій очеркъ Абхазіи, д. чл. В. И. Черныявскаго. Плаваніе шхуны «Утренняя зари», д. чл. К. С. Старицкаго.

Мелкія извѣстія. Путешествіе д. чл. Н. М. Пржевальскаго. Путешествіе чл.-с. Г. Н. Потанина. Путешествіе чл.-корр. Уйфальди де Мезо-Коведъ. Маршрутъ капитана А. Бурачаткина. Башкиры, Мещеряки, Телтери. Чл.-корр. Уйфальви. Новая экспедиція въ центральную Африку. Итальянская экспедиція въ Африку 1869—1877. Англійскіе путешественники, совершавшіе восхождение на Араратъ. J. Vuchan Telfer. Пространство и население Сербскаго княжества. Изъ письма В. Якича къ Л. Н. Майкову. Отчетъ о занятіяхъ Костромскаго губернскаго статистическаго комитета за 1876 г. Антропологическая экспедиція Московскаго Общества Любителей Естествознанія. Плаваніе пароходовъ «Луиза и Фразеръ» и шхуны «Сѣверное сіяніе». Изслѣдованія чл.-сореви. М. К. Сидорова на сѣверѣ Сибіри. Колонизація Новой Земли. Антропологическая выставка Императорскаго Московскаго Общества Любителей Естествознанія. Второй международный тюремный конгрессъ въ Стокгольмѣ. Магнитные элементы Хивы и Ириза. Д. чл. А. Тилло. Письмо изъ Кореи.

Некрологъ. Н. П. Барботъ-де-Марни. Д. чл. Н. Вакуловскаго.

Библиографія. Библиографія науки о человекѣ. В. Майнова. Библиографія науки о человекѣ. Шведская литература. Д. чл. В. Н. Майнова.

Приложенія. Отчетъ Общества за 1876 годъ, составленный секретаремъ Общества В. И. Срезневскимъ. Литература Русской Географіи, Этнографіи и Статистики, за 1874 годъ чл.-с. В. И. Межова. Реестръ географическимъ картамъ, атласамъ и планамъ библиотеки Московскаго главнаго архива Министерства Иностранныхъ Дѣлъ.

Карты. Карта зоологическихъ областей вѣв-тропической части Европы, Азии и Африки. (Приложеніе къ статьѣ Н. А. Сѣверцова: — О зоологическихъ областяхъ вѣв-тропическихъ частей нашего материка). Карта Лобь-нора по съемкѣ д. чл. Н. М. Пржевальскаго. (Приложеніе къ статьѣ Н. М. Пржевальскаго «отъ Кульджи, за Тянь-шань и на Лобь-норъ»). Карта Сѣверо-восточной части Персіи. (Къ статьѣ «Путешествіе Непира»). Карта части р. Лены и части Якутской области, сост. А. Чекановскимъ. Карта водораздѣла Оби и Енисея. (Приложеніе къ статьѣ А. К. Сиденсера «Астрономическіе пункты на водораздѣлѣ рѣки Оби и Енисея»).

Тоже. Томъ XIV. 1878. Изд. подъ редакціей Секретаря Общества В. И. Срезневскаго. Спб. 1879. Типогр. В. Безобразова, 8^о. VI. 136. 473. 12. 28 стр.

Отдѣлъ первый.

Дѣйствія Общества. Журналъ засѣданій Совѣта: 30 октября, 5 декабря 1877, 9 января, 6 февраля, 4 марта, 3 апрѣля, 1 мая 1878. Приложенія къ журналамъ засѣданій Совѣта. I. Списки пожертвованій для бібліотеки: за октябрь 1877, за ноябрь, за декабрь, за январь 1878, за февраль, за мартъ, за апрѣль. II. Списки лицъ, предлагаемыхъ къ избранію въ число дѣйствительныхъ членовъ: въ октябрьскомъ засѣданіи Совѣта, въ декабрьскомъ, въ февральскомъ, въ мартовскомъ, въ апрѣльскомъ, въ майскомъ. Журналы общихъ собраній: 2 ноября 7 декабря, 1877, 11 января 8 февраля, 8 марта, 5 апрѣля, 3 мая, 1878. Журналы засѣданій соединенныхъ Отдѣленій Физической и Математической Географіи. 28 марта 1878, 25 апрѣля, 12 мая, 30 мая. Журналы засѣданій Отдѣленія этнографіи: 26 ноября, 13 декабря 1877, 7 января, 7 марта, 7 апрѣля, 26 апрѣля 1878. Журналы засѣданій Отдѣленія Статистики: 1 ноября, 22 декабря 1877, 20 января 1878. Дѣятельность комиссій: Докладъ Ревизион-

ной Коммиссии за 1877 годъ. Объясненія Совѣта на замѣчанія Ревизионной Коммиссии. Журналъ засѣданія Коммиссии по исправленію 40 верстной карты Европейской Россіи, изданной И. Р. Г. О. въ 1862 году, 18 ноября 1877. Журналъ засѣданія Коммиссии о народныхъ юридическихъ обычаяхъ 15 Февраля 1878. Журналъ засѣданія Коммиссии по содѣйствію Географическаго Общества Московской антропологической выставкѣ, 29 апрѣля 1878.

Чтенія въ Общихъ Собраніяхъ и засѣданіяхъ Отдѣленій. I. Въ Общихъ Собраніяхъ: чл.-с. И. С. Поляковъ: поѣздка въ бассейнъ озера Балхаша. Д.-чл. К. С. Старицкій: плаваніе шкуны «Заря». Д. чл. А. И. Воейковъ: путешествіе на островъ Яву. Д. чл. И. В. Мушкетовъ: геологическія изслѣдованія Тянь-шаня. Чл.-с. Г. Н. Потанинъ: очеркъ путешествія въ сѣверо-западную Монголію. Д. чл. И. И. Вильсонъ: о ходѣ выкупной операціи въ 1862—1876 гг. II. Въ засѣданіяхъ Отдѣленій Физической и Математической Географіи. Чл.-с. М. Н. Богдановъ: очеркъ зоологическихъ областей Европейской Россіи. М. П. Поляновскій: о нивелировочныхъ работахъ Главнаго Штаба въ 1872—78. Чл.-с. Г. Н. Потанинъ: очеркъ орографіи Алтая. Д. чл. А. В. Григорьевъ: гидрографическія изслѣдованія въ Бѣломъ морѣ. Х. Я. Гоби: флора водорослей Бѣлаго моря. Д. чл. Н. С. Щукинъ: о землетрясеніяхъ въ Восточной Сибири. III. Въ засѣданіяхъ Отдѣленія Этнографіи: Д. чл. И. П. Минаевъ: Обзоръ свѣдѣній о мѣстностяхъ на верховьяхъ Аму-дарьи. Чл.-корр. Уйфальви: очеркъ путешествія по Туркестану. Д. чл. А. А. Цагарели: поѣздка въ Мингрелію лѣтомъ 1877 года. Чл.-с. Е. Е. Огородниковъ: Вятская и Пермская губерніи по книгѣ Большого Чертежа. Чл.-с. П. А. Сырку: русскіе раскольники въ Румыніи. П. Н. Петровъ: дневникъ поручика Лопухина во время поѣздки въ Персію въ 1716 году. Д. чл. И. П. Минаевъ: сѣверная и сѣверо-западная граница Индіи. Чл.-с. И. С. Поляковъ: проектъ экспедиціи для изслѣдованія остатковъ каменнаго вѣка во Владимирской губерніи. Чл.-с. Г. Н. Потанинъ: этнографическія замѣтки о населеніи сѣверо-западной Монголіи. IV. Въ засѣданіяхъ Отдѣленія Статистики: Д. чл. И. М. Бокъ: о виноградовѣ и винодѣліи въ Россіи въ 1870—73 гг. Д. чл. В. Г. Трироговъ: о методѣ изслѣдованія сельскаго общества. Д. чл.

М. И. Чуріловъ: о смертности во Франціи за первую половину XIX столѣтія.

Отдѣлъ второй.

Географическія извѣстія. Географическія свѣдѣнія Книги Большого Чертежа о киргизскихъ степяхъ и туркестанскомъ краѣ А. Макшеева. Результаты антропологическихъ наблюденій среди Мордвы В. Майнова. Виноградовство и винодѣліе въ Россіи въ 1870—73 гг. Д. чл. И. И. Бока. Изъ путешествія по Японіи д. чл. А. И. Воейкова: а) способы вычисленія высотъ. б) Высоты 456 пунктовъ. в) Метеорологическія наблюденія. г) Температура воды. д) Черноземъ въ Японіи. е) Населеніе Японіи. Экспедиція Министерства Путей Сообщенія на водораздѣль Оби и Енисея д. чл. А. К. Сиденснера. Свѣдѣнія о замерзаніи и вскрытіи рѣки Енисея у Енисейска. Свѣдѣнія о водныхъ путяхъ Сибири, находящіяся въ разныхъ архипелагахъ. Архипелагъ Пелау. Очерки изъ путешествія въ западную Микронезію и сѣверную Меланезію д. чл. Н. Н. Миклухи-Маклая. Палеонтологическія дополненія и поясненія къ письму Н. Я. Данилевскаго о результатахъ поѣздки его на Маньчѣ. Д. чл. В. И. Мѣллера. Данія о температурѣ и плотности воды морей Мурманскаго и Бѣлаго д. чл. А. В. Григорьева. Маршруты и замѣтки по южнымъ частямъ Бухарскаго ханства. Д. чл. Н. А. Маева. Острова Адмиралтейства. Очерки изъ путешествія въ западную Микронезію и сѣверную Меланезію. Д. чл. Н. Н. Миклухи-Маклая.

Мелкія извѣстія. Экспедиція д. чл. Н. М. Пржевальскаго. Экспедиція академика А. О. Миддендорфа для изслѣдованія сельско-хозяйственныхъ условій Русскаго Туркестана. Дѣятельность Костромскаго Губернскаго Статистическаго Комитета въ 1877 году. Международный демографическій конгрессъ въ Парижѣ. Сибирская нивелировка. Экспедиція пароходовъ «Луиза» и «Москва» въ устья Енисея. Заводская и фабричная дѣятельность въ Иркутской губерніи. Новая полярная экспедиція. Кругосвѣтное плаваніе парохода «Picardie». Торговля Франціи въ 1877 году и первой половинѣ 1878 года. Отчетъ о дѣйствіяхъ Казанскаго губернскаго статистическаго комитета. Путешествіе д. чл. Н. А. Маева въ Южную Бухару. Русскіе пароходы въ устьяхъ Оби и Енисея. Итальянскія экспедиціи въ Африку. Новая англійская экспедиція въ Африку.

Бельгійская африканская экспедиція. Типографское дѣло въ Москвѣ. Почта и телеграфы въ Японіи. Морская торговля въ Японіи. Дѣятельность Тульского Статистическаго Комитета. Отчетъ о дѣятельности Нижегородскаго Статистическаго Комитета. Населеніе Нижегородской губерніи. Отхожіе промыслы Арзамасскаго уѣзда. Статистическое изслѣдованіе табаководства въ Россіи. Новыя мѣсторожденія мѣди въ Олонекской губерніи. Экспедиція профессора Норденшельда. Русское торговое мореходство въ водахъ Сѣвернаго Ледовитаго Океана. Экспедиція д. чл. В. А. Амнинова. Геологическая экспедиція д. чл. И. В. Мункетова. Экспедиція чл.-согр. Н. А. Сѣверцова на Памиръ.

Антропологическая поѣздка чл.-с. И. С. Полякова на Оку. Новыя изслѣдованія д. чл. А. В. Григорьева. Изслѣдованія внутри Гренландіи. Норвежская экспедиція въ Сѣверный Ледовитый океанъ. Новооткрытый островъ въ Сѣверномъ океанѣ. Участіе Туркестана въ московской антропологической выставкѣ. Музей Владимірскаго Статистическаго Комитета. Новая зоологическая находка въ Томской губерніи. Населеніе Владимірскаго уѣзда. Городъ Шенкурскъ въ 1785 году. «Cartas de India». Морской каналъ черезъ Панамскій перешеекъ. Поѣздка г. Матвѣева въ Западный Китай. Геологическія изслѣдованія графа А. С. Уварова въ Муромскомъ уѣздѣ. Поѣздка въ Черниговъ Д. Я. Самоквасова. Руды Волынской губерніи. Ботанико-географическія изслѣдованія д. чл. И. Я. Слоцова въ Западной Сибири. Минеральный источникъ въ Муромскомъ уѣздѣ. Георгіевскій погостъ. Матеріалы для исторіи географической науки. О происхожденіи нѣкоторыхъ урочищныхъ именъ. Народные юридическіе обычаи Олонекскихъ Кореловъ. Капустникъ. Качальное заговѣнье. Село Боглачево, его происхожденіе и обычаи. Статистика церкви Московскаго государства въ 1702 году. Выписка періодическихъ изданій по Владимірскаго губерніи въ 1876 г. Расколь въ Рязанской губерніи. Музей при Архангельскомъ Статистическомъ Комитетѣ. Минскіе евреи земледѣльцы. Старообрядцы въ Минской губерніи. Рыбная ловля въ Мозырскомъ уѣздѣ. Овчинное рукодѣліе въ Шуф. Историко-статистическое изученіе Подольщины.

Некрологъ. В. И. Чаславскій. Д. чл. Н. Н. Вакуловскаго. Джозефъ Генри.

Приложенія. I. Отчетъ И. Р. Г. О. за 1877 годъ, составленный секретаремъ

Общества В. И. Срезневскимъ. II. Библиографія Русской Географіи и Статистики за 1876 годъ. Составилъ чл.-с. В. И. Межовъ. III. Опытъ программы для изслѣдованія поземельной общины. IV. Литература антропологіи, этнологіи и науки о древностяхъ въ 1876 году. В. Конера. V. Карта Киргизскихъ степей по книгѣ Большаго Чертежа.

Тоже. Томъ XV. 1879. Изд. подъ ред. Секр. О-ва В. И. Срезневскаго. Спб. 1880. Типогр. Безобразова и К^о. 8^о. стр. 1—14, 1—13, 1—451, 1—13, 1—25.

Отдѣлъ первый.

Дѣйствія Общества. Журналы засѣданій Совѣта И. Р. Г. О. 7 октября, 6 ноября, 8 декабря, 1878, 8 января, 13 февраля, 7 марта, 17 марта, 15 мая, 1879. Приложенія къ журналамъ Совѣта: 1) Списки лицъ, предлагаемыхъ къ избранію въ октябрьскомъ засѣданіи Совѣта, въ ноябрьскомъ, декабрьскомъ 1878 г., въ январьскомъ, въ февральскомъ, въ мартовскомъ, во второмъ мартовскомъ, въ майскомъ 1879 г. 2) Списки книгъ, принесенныхъ въ даръ Обществу: за май, за іюнь, за іюль, за августъ, за сентябрь, за октябрь, за ноябрь, за декабрь 1878 г., за январь, за февраль, за мартъ, за апрѣль 1879 г.

Журналы Общихъ Собраній: 14 октября, 8 ноября, 18 декабря 1878 г., 18 января, 7 февраля, 9 апрѣля, 16 мая 1879 г. Журналъ засѣданія Отдѣленія Математической Географіи 16 февраля 1879 г. Журналы засѣданій соединенныхъ Отдѣленій Географіи Математической и Физической: 17 октября 24 ноября 1878, 30 января, 16 февраля, 10 марта, 29 марта, 14 мая 1879. Журналы засѣданій Отдѣленія Этнографіи: 13 октября, 10 ноября, 20 декабря 1878, 24 января, 14 марта 1879 г. Журналы засѣданій Отдѣленія Статистики: 3 ноября, 22 декабря 1878 г., 8 мая 1879. Дѣятельность комиссій: докладъ Ревизіонной Комиссіи за 1878 годъ. Объясненія Совѣта на замѣчанія Ревизіонной Комиссіи.

Чтенія въ Общихъ Собраніяхъ и въ засѣданіяхъ Отдѣленій. I. Въ Общихъ Собраніяхъ: Д. чл. Н. М. Пржевальскій: Очеркъ Лобъ-норской экспедиціи. П. И. Крузенштернъ: Объ экспедиціяхъ на рѣку Печору. Чл.-с. И. С. Поляковъ: О каменномъ вѣкѣ въ Россіи. Д. чл. И. В. Мункетовъ: Геологическое путешествіе на Алай. Д. чл.

В. Д. Аленицынъ: Современное положение аму-дарьинскаго вопроса. II. Въ запискахъ Отдѣленія Математической и Физической Географіи: Д. чл. А. А. Тилло: о работахъ по европейскому градусному измѣренію и о геологическихъ работахъ въ Индіи. Д. чл. В. И. Меллеръ: о прежнемъ соединеніи Каспійскаго моря съ Азовскимъ. Д. чл. И. В. Мушкетовъ: дополненія къ докладу В. И. Меллера. Д. чл. А. В. Каульбарсъ: о изслѣдованіяхъ на старинныхъ руслахъ Аму и Сыра. Д. чл. А. И. Воейковъ: о путешествіи по Перу и Чили. Д. чл. Н. Г. Петрусовичъ: о изслѣдованіяхъ сухого русла Аму. Д. чл. М. А. Рыкачевъ: объясненія суточного хода барометра. Д. чл. А. И. Воейковъ: о замерзаніи Илецкаго соленого озера. Д. чл. Р. Э. Ленцъ: о фигурахъ земли по наблюденіямъ надъ качаніемъ маятника. III. Въ Отдѣленіи Этнографіи: Д. чл. И. П. Минаевъ: о русскихъ въ Агганистанѣ въ XVII столѣтіи. Д. чл. М. И. Кулишеръ: о формахъ брака въ ихъ историческомъ развитіи. Чл. с. Е. К. Огородниковъ: о работахъ его по изслѣдованію «Книги Большаго Чертежа». Д. чл. А. И. Воейковъ: объ орографіи собственныхъ имевъ. Чл.-с. С. К. Кузнецовъ: о религиозномъ обрядѣ «Сюремъ». (Подробнѣе отд. II, стр. 135—150 и 169—201). Д. чл. В. Н. Юферовъ: объ этнографическомъ конгрессѣ въ Парижѣ въ 1878 г. (Подробнѣе отд. II, стр. 259). Чл.-с. М. В. Малаховъ: о раскопкахъ на чудскомъ городищѣ. Чл.-с. И. С. Поляковъ: объ антропологической поѣздкѣ его во Владимірскую губернію. IV. Въ Отдѣленіи Статистики: Д. чл. І. С. Познанскій: объ установленіи правильной регистраціи въ таблицахъ внѣшней торговли. Д. чл. А. И. Штейнъ: о движеніи хлѣбныхъ грузовъ по желѣзнымъ дорогамъ. Д. чл. И. Ф. Борковский: о движеніи произведеній сельской промышленности по желѣзнымъ дорогамъ.

Отдѣлъ второй.

Географическія извѣстія. Нѣсколько словъ по поводу замѣчаній барона Рихтгофена. Д. чл. Н. М. Пржевальскаго.—Результаты нѣкоторыхъ барометрическихъ опредѣленій высотъ Н. М. Пржевальскаго въ центральной Азіи. Д. чл. К. В. Шаригорста.—Верхнее теченіе Аму-дары по описанію Ибнъ-даста. Д. чл. Н. А. Маева.—Объ этнографическихъ матеріалахъ, собранныхъ Н. Г. Ординымъ въ Сольвычегодскомъ уѣздѣ. Д. чл. П. И. Савванитова и Л. Н. Май-

кова.—Гора Прускова. Мѣсто битвы В. К. Всеволода III съ Глѣбомъ Рязанскимъ въ 1177 г. Д. чл. К. С. Тихомирова.—Острова Атомесъ. Очерки изъ путешествія въ западную Микронезію и сѣверную Меланезію. Д. чл. Н. Н. Милухи-Маклая.—О состояніи работъ Европейскаго градуснаго измѣренія. Д. чл. А. А. Тилло.—Краткій отчетъ Ферганской ученой экспедиціи чл. с. Н. А. Сѣверцова. Записка о меридиональныхъ подъемахъ Памира. Его же.—Рекогносцировка горныхъ путей въ Бухарскомъ ханствѣ д. чл. Н. А. Маева.—О дорогахъ, ведущихъ отъ Кяхты черезъ Монголію, въ Ургу и Калгань. Д-ра Г. Фрицше.—Путешествіе по центральной Африкѣ д. чл. В. В. Юнкера.—Сюремъ у Черемисовъ. Чл. с. С. К. Кузнецова.—Этнографическій конгрессъ въ Парижѣ въ 1878 г. Д. чл. В. Н. Юферова.—О земномъ магнетизмѣ Европейской Россіи. Д. чл. А. А. Тилло.—Климатъ области муссоновъ Восточной Азіи: Амурскаго края, Забайкалья, Манчжуріи, Восточной Монголіи, Китая, Японіи и т. д. Д. чл. А. И. Воейкова.—Нѣсколько соображеній о древнѣйшихъ обитателяхъ Европы, по поводу раскопокъ въ древней финско-угорской Руси, чл.-с. Д. П. Европеуса.—Нижне-Колымскій край, Чл.-с. А. Аргентова.

Мелкія извѣстія. Экспедиція д. чл. Н. М. Пржевальскаго въ Тибетъ. Экспедиція профессора Норденшельда. Экспедиція д. чл. А. В. Григорьева на пароходѣ А. М. Сибирякова «Норденшельдъ». Международный конгрессъ въ Парижѣ по поводу прорытія морскаго канала черезъ Панамскій перешеекъ. Международная Африканская ассоціація и ея экспедиціи. Желѣзная дорога черезъ Сахару. Клады по рѣкѣ Ветлугѣ чл.-с. Китицына.—Экспедиція для изслѣдованія Средне-азиатской желѣзной дороги. Экспедиція чл.-с. Г. Н. Потанина въ Сѣверо-зап. Монголію. Экспедиція Е. А. Тягина на Новую Землю. Поѣздка д. чл. С. Н. Алфераки въ Кульджинскій край. Антропологическія изслѣдованія чл.-с. Д. П. Европеуса въ Олопецкой губерніи. Путешествіе Г. О. Шутта по центральной Африкѣ. Однодневная перепись губернскаго города Иркутска, 8-го марта 1875 года, Д. Ларионова. Климатъ города Житомира. Географическое распредѣленіе знаменитыхъ людей. Поѣздка д. чл. М. В. Пѣвцова въ Куку-хого. Этнографическія изслѣдованія чл.-с. П. А. Сырку въ Болгаріи. Антропологическая поѣздка чл.-с. И. С.

Полякова. Раскопки чл.-с. Т. В. Кибальчича. Антропологическія находки въ Сяньскомъ каналѣ. Населеніе Тульской губерніи въ 1878 году. Уходъ на заработки въ Тульской губерніи. Курганы и городища Тульской губерніи. Опыты разведенія лѣса близъ Феодосіи. Экспедиція въ Африку маіора Серпа Пинто. Экспедиція маркиза Антинори. Итальянская торговая экспедиція въ Африку. Путешествіе г. Солелье въ Африку. Африканская экспедиція аббата Дебёзъ. Миссіонеры Комберъ и Гринфуль въ Африкѣ. Миссіонеры Томсонъ, Геръ и Гютли въ Африкѣ. Новая карта рѣки Огоуэ. Телеграфы въ Африкѣ. Желѣзная дорога черезъ Анди. Паденіе уровня Амазонской рѣки. Школы въ Соединенныхъ Штатахъ. Прозектъ колонизаціи въ Новой Гвинее. Ученныя экспедиціи, занимавшіяся въ 1878 году изслѣдованіемъ Туркестанскаго края. Путешествіе д. чл. Григорьева на пароходѣ «Норденшельдъ». Раскопки кургановъ слушателями Археологическаго института. Курганныя раскопки чл.-с. Д. П. Европеуса. Движеніе населенія въ Европейской Россіи въ 1870 году. Международная Африканская ассоціація. Путешествіе по Африкѣ доктора Голуба.

Приложенія. Отчетъ И. Р. Г. О. за 1878 годъ, составленный секретаремъ Общества В. И. Срезневскимъ. Литература русской географіи, статистики и этнографіи за 1876 г., составленная В. П. Межовымъ. Общая программа для изслѣдованія костеносныхъ пещеръ, составленная почетнымъ членомъ И. Р. Г. О. Гр. Еф. Щуровскимъ. Инструкція для изученія сравнительной психологіи, составленная по Монтегацца, Гиліоли, Лестурно и Герберту Спенсеру В. Н. Бензенгромъ.

Карты. Карта дорогъ, ведущихъ отъ Кяхты черезъ Монголію въ Ургу и Калганъ, составленная д-ромъ Фрише. Карта части сѣверо-восточной Африки. Обзоръ путешествій доктора В. В. Юнкера, д. чл. И. Р. Г. О. Карта изотермъ іюля къ статьѣ д. чл. А. И. Воейкова: «Климатъ Области Муссоновъ.»

Тоже. Томъ XVI. 1880. Изд. подъ ред. Секр. О-ва В. И. Срезневскаго. Спб. 1881. Типогр. Безобразова и К^о. 8^о. Стр. IV. 9. 500. 62. VII. 288. 3. 2 пенум.

Отдѣлъ первый.

Дѣйствія Общества. Журналъ засѣданія Совѣта И. Р. Г. О. 11 сентября 1879.

Приложенія къ журналу Совѣта: 1) Списокъ лицъ, предлагаемыхъ къ избранію въ число дѣйствительныхъ членовъ въ сентябрьскомъ засѣданіи Совѣта. 2) Списки пожертвованій для бібліотеки: за май, за іюнь, за іюль, за августъ 1879. Журналъ Общаго Собранія 3 октября 1879. Журналъ засѣданія Отдѣленія Этнографіи 9 октября 1879. Журналъ засѣданія Отдѣленія Статистики 31 Октября 1879.

Чтенія въ Общемъ Собраніи и засѣданія Отдѣленій: I. Въ общемъ Собраніи: Д. чл. Р. Э. Ленцъ: по поводу конференціи въ Гамбургѣ по вопросу объ учрежденіи международныхъ полирныхъ станцій. II. Въ засѣданіи Отдѣленія Этнографіи: Д. чл. Н. В. Калачовъ: о раскопкахъ въ Гдовскомъ и Валдайскомъ уѣздахъ. А. М. Позднѣевъ: объ ургинскихъ хутухтахъ. Д. чл. П. А. Матвѣевъ: о народныхъ юридическихъ обычаяхъ въ Орловской губерніи. III. Въ засѣданіи Отдѣленія Статистики: Д. чл. М. Н. Раевскій: о народномъ образованіи въ Европейской Россіи по новымъ даннымъ.

Отдѣлъ второй.

Географическія извѣстія. Предложеніе объ историко-этнографическомъ изученіи южно-славянскихъ земель, особенно Болгаріи, чл.-сотр. А. Н. Пыпина. Замятки о геологическомъ строеніи мѣстности по линіи кратчайшаго направленія средне-азиатской желѣзной дороги. Горнаго инженера Яковлева. Краткій обзоръ изслѣдованій во время съёмочныхъ работъ на Тентякъ-соръ и топографическій очеркъ мѣстности. П. П. Половскаго. Замятки по поводу краткаго обзора съёмочныхъ работъ на Тентякъ-Соръ. Д. чл. А. Мейера. На верховьяхъ Мукусу. В. Н. Ошанина. Плаваніе парохода Вега. Лейтенанта Хоугардъ. Замятки о численности и нынѣшнемъ положеніи чукчей, живущихъ по берегу Ледовитаго океана, чл.-сотр. О. А. Нордквиста. Отчетъ о предварительныхъ изслѣдованіяхъ каменнаго вѣка въ Крыму, д. чл. К. С. Мережковскаго. Замятка по поводу «отчета» К. С. Мережковскаго, д. чл. Л. Н. Майкова. Второе пребываніе на берегу Маклая въ Новой Гвинее, д. чл. Миклухи-Маклая. Статистическій очеркъ горной промышленности Россіи съ 1860 по 1877 годы. Д. чл. А. П. Кеппена. О необходимости и способахъ всесторонняго изученія русскаго сектанства. А. С. Пругавина. Экскурсія на Фуззіаму, чл.-сотр. О. А.

Нордквиста. Астрономическія опредѣленія М. В. Пѣвцова въ Монголіи. Д. чл. К. В. Шарнгорста. Астрономическія, геодезическія и топографическія работы на Балканскомъ полуостровѣ въ 1877—79 годахъ. А. Л. Ернефельта. Краткій обзоръ астрономическихъ работъ въ Болгаріи въ 1877—79 годахъ. Д. чл. М. Н. Лебедева. Пребываніе въ Сиднейѣ съ августа 1878 года по мартъ 1879 года, д. чл. Н. Н. Миклухи-Маклая. Путешествіе на острова Меланезіи въ 1879 году, д. чл. Н. Н. Миклухи-Маклая. Краткій очеркъ путешествія по Монголіи и Внутреннему Китаю д. чл. М. В. Пѣвцова. Облачность въ Россіи, по наблюденіямъ 1870—79 годовъ, въ сравненіи съ прежними данными д. чл. А. И. Воейкова. Краткій обзоръ свѣдѣній о внутреннихъ водныхъ путяхъ сообщенія за 1878 и 1879 годы и о желѣзныхъ дорогахъ за 1878 годъ.

Мелкія извѣстія. Экспедиція д. чл. Н. М. Пржевальскаго въ Тибетъ. Экспедиція чл.-с. Г. Н. Потанина въ сѣверо-западную Монголію. Поѣздка д. чл. М. В. Пѣвцова въ Куку-хото. Дѣятельность Высочайше учрежденной экспедиціи по изслѣдованію стараго русла Аму-Дарьи между Аральскимъ и Каспійскимъ морями. Экспедиція проф. Норденшѣльда. О. Нордквистъ. Путешествіе д. чл. А. В. Григорьева. Этнографическіе матеріалы, добытые экспедиціею чл.-с. Г. Н. Потанина. Изслѣдованія чл.-сотр. Черскаго на Байкалѣ. Путешествіе г. Регеля изъ Кульджи, черезъ Шихо, въ Турфанъ и обратно. Работы Центрального Статистическаго Комитета по изученію поземельной собственности въ Россіи. Новая Повѣнецко - Сумская почтовая дорога. Сельскій бытъ въ Олонецкой губерніи. Извѣстія о дѣятельности международной африканской ассоціаціи. Колдуны въ Абиссиніи, барона Биберштейна. Путешествіе д. чл. Н. Н. Миклухи-Маклая. Экспедиція д. чл. И. В. Мушкетова на Зеравшанскій ледникъ. Нѣсколько замѣтокъ объ алеутахъ Берингова пролива О. А. Нордквиста. Списокъ высотъ, опредѣленныхъ барометрически капитаномъ Ларіоновымъ въ 1875 году. Племенной составъ населенія Уфимской губерніи. Н. Гурвича. Американская полярная экспедиція. Экспедиція капитана Хаугтэты. Голландская полярная экспедиція. Последнія извѣстія о плаваніи брига «Томасъ - Корвинъ». Экспедиція Ингольфа въ 1879-мъ году. Музей Нордешѣльда въ Стокгольмѣ. Вишнія торговля Китая за 1879-й годъ. Университетъ въ Токио. Итальянскіе изслѣдова-

тели въ Африкѣ. Извѣстіе о дѣятельности международной Африканской ассоціаціи. Замѣтка объ успѣхахъ мореходства въ Англии. Этнографическій музей въ Трокадеро. Опыты искусственнаго орошенія въ Киргизскихъ степяхъ. Междуокеанскій каналъ черезъ Панамскій перешеекъ. Лѣсное хозяйство въ Ростовскомъ уѣздѣ. Народонаселеніе Англии. Населеніе Японіи. Понятія нашихъ предковъ объ Америкѣ. Сооб. д. ч. П. О. Токмаковъ.

Некрологъ. А. А. Большевъ, Н. А. Библиографія: Замѣтка о новомъ трудѣ В. И. Межова и А. П. Субботина. Д. чл. Н. Н. Вакуловскаго. Изъ текущей литературы по каменному вѣку. Д. чл. К. С. Мережковскаго. Замѣтка о трудѣ г. Каратаева. Д. чл. Н. Н. Вакуловскаго.

Приложенія: 1) Отчетъ И. Р. Г. О за 1879 годъ. Литература русской географіи, этнографіи и статистики за 1877 годъ, чл.-с. В. И. Межова. Нѣсколько вопросовъ по сравнительному изученію животнаго и мифическаго зноса у народовъ Сибири, чл.-с. Г. Н. Потанина. Сравнительная таблица производительности металловъ въ Европѣ. Карта урочища Теньтякъ-соръ, составленная по съемкамъ П. П. Полонскаго. Маршрутная карта путей Ферганской ученой экспедиціи чл.-с. Н. А. Сѣверцева, произведенная топографомъ А. Скасси. Карта новаго почтоваго Повѣнецкаго тракта. Схематическая карта берега Маклая въ Новой Гвиней. Четыре листа рисунковъ каменныхъ орудій къ статьѣ д. чл. К. С. Мережковскаго. Отчетная карта Монголіи: къ путешествію М. В. Пѣвцова.

Тоже. Томъ XVII. 1881. Изд. подъ ред. дѣйствительныхъ чл. В. И. Срезневскаго и В. Охочинскаго. Спб. 1886. Типограф. Безобразова и К^о. 8^о.

Отдѣлъ первый.

Дѣйствія Общества.—Журналы за сѣданій Совѣта: 11 марта 1880, 8 апрѣля, 12 мая, 4 октября, 3 ноября, 29 ноября. Приложенія къ журналамъ Совѣта: 1) Списки пожертвованій для бібліотеки за январь 1880, февраль, мартъ, апрѣль, май, июнь, июль, августъ. 2) Списки лицъ, предлагаемыхъ къ избранію въ число дѣйствительныхъ членовъ въ мартовскомъ засѣданіи Совѣта, октябрьскомъ, ноябрьскомъ. Журналы Общихъ Собраній: 12 марта 1880, 9 ап-

рѣля, 14 мая, 8 октября, 5 ноября, 3 декабря. Журналы засѣданій соединенныхъ Отдѣленій Физической и Математической Географіи: 2 мая 1880, 21 октября, 22 ноября, 8 декабря, 17 декабря. Журналы засѣданій Отдѣленія Этнографіи: 1 апрѣля 1880, 30 апрѣля, 15 октября, 25 ноября. Журналы засѣданій Отдѣленія Статистики: 22 декабря 1880. Журналъ засѣданія Редакціоннаго Комитета И. Р. Г. О. 18 марта. Журналъ засѣданія Коммисіи по участию И. Р. Г. О. въ международномъ Венеціанскомъ Географическомъ Конгрессѣ, 10 декабря 1880 года.

Чтенія въ Общихъ Собраніяхъ и засѣданіяхъ Отдѣленій: I. Въ Общихъ Собраніяхъ: чл.-с. Ѳ. Б. Шмидтъ: встрѣча проф. Норденшельда. Вице-предс. П. П. Семеновъ: рѣчь въ честь проф. Норденшельда. Проф. Ленцъ: о полярныхъ экспедиціяхъ. II. Въ засѣданіяхъ Отдѣленій Физической и Математической Географіи: чл.-с. М. В. Малаховъ: поѣздка въ сѣверн. часть Пермской губерніи Д. чл. С. Д. Рылъке: о монографіи г. Флиминга. Д-ръ И. А. Яворскій: о путешествіи русской миссіи въ Кабуль. III. Въ засѣданіяхъ Отдѣленія Этнографіи: чл.-с. М. В. Малаховъ: предвѣрит. сообщеніе о поѣздкѣ въ сѣв. часть Пермской губ. Чл.-с. Г. Н. Потанинъ: поѣздка въ с.-з. Монголію. IV. Въ засѣданіяхъ Отдѣленія Статистики: Д. чл. І. Е. Познанскій: о вишней торговлѣ Россіи.

Географическія извѣстія: «Лошадь Пржевальскаго», зоологическій очеркъ чл.-сотр. И. С. Полякова. Каратегинъ и Дарвазъ, д. чл. В. Н. Ошанина.—Каратегинъ.—Дарвазъ.—Отеплотѣи замерзаній воды въ озерахъ. М. Н. Венюкова. Плаваніе парохода «Оскаръ-Диксонъ» къ устьямъ Енисея въ 1880 г., чл.-соров. А. М. Сибирякова. Геологическая экспедиція на Зеравшанскій ледникъ, д. чл. И. В. Мушкетова. Отчетъ объ антропологической поѣздкѣ въ Крымъ, д. чл. К. С. Мережковского. Путешествіе на острова Меланезіи и четвертое посѣщеніе Новой-Гвиннеи, Н. Н. Миклухи-Маклая. Нѣсколько словъ по поводу статьи «Каратегинъ и Дарвазъ» В. Н. Ошанина, дѣйстви. чл. И. В. Мушкетова. Экономическое положеніе крестьянъ въ черноземныхъ губерніяхъ, дѣйстви. членовъ Бехтѣва и Хвостова. Нѣсколько словъ по поводу записки г.г. Бехтѣва и Хвостова, д. чл. А. И. Воейкова. Степные пути отъ Карши къ Аму-дарѣ, д. чл. Н. А. Маева. Долины Вахша и Кафирнигана,

дѣйстви. чл. Н. А. Маева. Верховья системы Таласскаго Алатау. Горнаго инженера Иванова. Путешествіе въ Турфанъ въ 1879 г., чл.-сотр. А. Э. Регеля. Описаніе пути, изслѣдованнаго поручикомъ Калитинымъ, между Ахалтекинскимъ и Хивинскимъ оазисами. — Обь алтайцахъ и черневыхъ татарахъ, чл.-с. Н. М. Ядринцева.

Мелкія извѣстія. Сахалинская экспедиція. Экспедиція чл.-сотр. Ядринцева на Алтай. Экспедиція г. Сомье на Обь. Американская полярная экспедиція. Датская полярная экспедиція. Голландская полярная экспедиція. Новая экспедиція на сѣверный полюсъ. Предполагаемая Итальянская полярная экспедиція. Изслѣдованія въ Центральной Африкѣ. Американская экспедиція въ Африку. Топографическая экспедиція въ Медину. Наблюденія надъ составомъ воды и воздуха въ обсерваторіи Монсури М. И. Венюкова. Печать въ Японіи. Подводное плоскогорье въ океанѣ. Железная дорога черезъ Панамскій перешеекъ. Каналь между Мексиканскимъ заливомъ и заливомъ Св. Лаврентія. Населеніе большихъ городовъ Сѣверн. Америки. Сборъ винограда въ Калифорніи. Одна изъ высочайшихъ горъ въ мірѣ. Новости изъ Берингова моря, д. чл. А. В. Григорьева. Замѣчанія по этому поводу чл.-с. О. А. Нордквиста. Экспедиція г. Саворняня-ди-Брацца, д. чл. А. В. Григорьева. Племя Бассутосъ, А. В. Григорьева. Численность восточнорумелийской милиціи. Народная речка въ Швейцаріи. Дороги въ Швейцаріи. Сѣверо-американскіе индѣйцы, д. чл. А. В. Григорьева. Лѣсныя пространства Уфимской губерніи. Врангелева земля. Населеніе въ Аляскѣ и на Алеутскихъ островахъ. Франція и географическая выставка въ Венеціи. Васко де Гама, д. чл. А. В. Григорьева. Изслѣдованія д. чл. Ю. П. Кузнецова въ сѣверо-западномъ краѣ. Путешествіе чл.-с. А. Э. Регеля. Путешествіе чл.-сотр. А. В. Адрианова въ Кузнецкій край. Результаты барометрическихъ опредѣленій высотъ Г. Н. Потанина въ Монголіи. Сообщилъ д. чл. К. Шарнгорстъ. Международная полярная конференція въ Петербургѣ. Международныя полярныя станціи. Пароходъ «Janette». Американскія экспедиціи для отысканія парохода «Janette». Пароходъ «Роджерсъ». Экспедиція парохода «Alliance». Пароходъ «Томасъ-Корвинъ». Врангелева земля. Экспедиція Бове въ моря Южнаго полюса. Лѣды въ Ледовитомъ океанѣ. Пароходъ «Луиза». Высота

Каравалдайскаго озера, д. чл. А. А. Тилло. Население Нижегородской губернии, А. С. Гацисскаго. Последняя народная перепись въ Инди. Морская торговля между Европой и Америкой. Новая болѣзнь винограда въ Туркестанѣ, С. М. Смирнова.

Некрологъ. Мариэтъ наша. **Приложенія.** 1) Двѣ таблицы рисунковъ «Equus Przewalskii n. sp.» 2) Карта Зеравшанскаго ледника. 3) Литература русской географіи, статистики и этнографіи за 1879 годъ, В. И. Межова. 4) Карта системы Таласскаго Алатау, сост. горн. инж. Ивановымъ. 5) Карта путешествія Н. Н. Миклухи-Маклая на остр. Меланезіи. 6) Карта путешествія Н. Н. Миклухи-Маклая вдоль южнаго берега. 7) Нѣсколько вопросовъ по изученію повѣрій, сказаній, суевѣрныхъ обычаевъ и обрядовъ у сибирскихъ инородцевъ, Г. Н. Потанина. 8) Нѣсколько дополненій къ программѣ Г. Е. Щуровскаго для раскопки костеносныхъ пещеръ, д. чл. К. С. Мережковскаго. 9) Карта маршрута поручика Калитина между Ахаль-тегинскимъ и Хивинскимъ оазисами. 10) Отчетъ Восточно-Сибирскаго Отдѣла И. Р. Г. О. за 1880 годъ.

Тоже. Томъ XVIII. 1882. Изд. подъ ред. дѣйствительныхъ чл. В. И. Срезневскаго и В. Охочинскаго. Сиб. 1886. Типографія Безобразова и К^о. 8^о.

Отдѣлъ первый.

Журналы засѣданій Совѣта: 12 января 1882, 15 января, 9, 22 февраля, 5, 29 апрѣля, 27 сентября, 13 октября, 18 ноября, 25 ноября, 23 декабря, 3 февраля 1881 г., 12 мая 1881, 2 октября 1880 г. Списки лицъ, предлагаемыхъ къ избранію въ число дѣйствительныхъ членовъ въ январьскомъ засѣданіи Совѣта, февральскомъ, мартовскомъ. Журналы Общихъ Собраній: 20 января 1882 года, 10 февраля, 3 марта, 7 апрѣля, 5 мая. Журналы засѣданій соединенныхъ Отдѣлений Физической и Математической Географіи. Журналы засѣданій Отдѣленія Этнографіи: 13 января 1882 г., 12 марта, 20 апрѣля. Журналы засѣданій Отдѣленія Статистики. Журналъ засѣданія Редакціоннаго Комитета 18 марта 1882 года, 5 ноября. Отзывъ Ревизионной Комиссіи, разсматривавшей Отчетъ Общества за 1881 годъ. Докладъ Рев. Ком. 1880 г.

Чтенія въ Общихъ Собраніяхъ и засѣданіяхъ Отдѣленій: 1) Въ Общихъ Собраніяхъ: Пржевальскій Н. М. почет. чл.: отрывки изъ разныхъ главъ 1-го т. Тибетскаго путешествія. Елисѣевъ А. В. чл.-сотр.: о путешествіи его на Синай и въ Аравію. Марксъ М. О.: сообщеніе о космической вѣли. Овсяннѣй Н. Р.: сообщеніе «О королевствѣ Сербіи». Яворскій д. чл. д-ръ: сообщеніе о Баммианской долинѣ. П. Въ засѣданіяхъ Отдѣленія Этнографіи. Ядрищевъ Н. М.: о современномъ положеніи инородцевъ въ Сибири.

Географическія извѣстія. О магнитныхъ картахъ Европейской Россіи, д. чл. А. А. Тилло. Анемометрическія наблюденія на клиперѣ «Джигитъ» въ 1880—81 гг. д. чл. А. М. Доможирова. Астрономическія, магнитныя и барометрическія наблюденія, произведенныя въ 1880 г. въ Кульджинскомъ районѣ, Ф. Ф. Шварца. Предварительный отчетъ о геологическихъ изслѣдованіяхъ на сухихъ руслахъ Аму-Дарьи, д. чл. князя А. Э. Гедройца. Геологическая поѣздка на Кавказъ въ 1881 г., д. чл. И. В. Мушкетова. Поѣздка въ Серакъсъ, д. чл. П. М. Лессара. Поѣздка въ Каратегинъ и Дарвазъ, чл.-с. А. Э. Регеля. Ферганскіе пески и ихъ укрѣпленіе, чл.-с. М. В. Малахова. Отчетъ о III Международномъ Географическомъ Конгрессѣ въ Венеціи, д. чл. А. И. Воейкова. Отдѣлъ Физической Географіи на Венеціанской Международной Географической Выставкѣ, д. чл. А. И. Воейкова. Анемометрическія наблюденія, веденныя на клиперѣ «Джигитъ», д. чл. А. М. Доможирова. Къ антропологін Вятскаго края, чл.-с. М. В. Малахова. Народные памятники Восточной Сибири, д. чл. Н. С. Щукина. Объясненіе изображеній на береговыхъ утесахъ Енисея. О происхожденіи сказанія о рѣкѣ Амурѣ, д. чл. Ю. В. Арсеньева. Объ изслѣдованіяхъ киргизской орды, Н. Н. Балкашина. Земли Сапникова, д. чл. А. В. Григорьева. По поводу путешествія грека Ватаци, д. чл. А. И. Макшеева. Сводъ нивелировокъ Европ. Россіи, д. чл. А. А. Тилло. Сообщеніе о путешествіяхъ Н. Н. Миклухи-Маклая, д. чл. Н. Н. Миклухи-Маклая. Обитатели Японіи, архимандрита Анатолія. Синтоистскій обрядъ погребенія у японцевъ, архимандрита Анатолія. Поѣздка въ Египетъ, Каменистую Аравію и Палестину, чл.-сотр. А. В. Елисѣева.

Мелкія извѣстія. Статистическія работы въ Харьковскомъ губернскомъ земствѣ. Проектъ организаціи статистиче-

скихъ работъ Полтавскимъ земствомъ. Организация статистическихъ работъ въ Курскѣ. Поѣздка генерала Фриде къ верховьямъ р. Хоргоса. Народное образованіе въ Пруссіи. Населеніе Японіи. Острова Ошима. Извѣстія съ Ледовитаго океана. Нѣсколько извѣстій объ экипажѣ парохода «Жаннетъ». Новое американское владѣніе. Возвращеніе бр. Краузе въ С.-Франциско. Международная африканская ассоціація. Новый туннель въ Пирипейхъ. Полярныя станціи. Путешествіе лейт. Грили на «Протеусъ». Полярная ст. на мысѣ Барро. Льды въ Атлантическомъ океанѣ. Плаваніе пароходовъ «Луиза» и «Дальманъ». Плаваніе китоловного судна «Arcis». Пароходъ «Eig». Новая экспедиція барона Норденшельда. Экспедиція Хаугаарда въ Сѣверный океанъ. Наибольшая глубина океана. Путешествіе чл.-с. Регеля. Этнографическій конгрессъ въ Швейцаріи. Антропологическія изслѣдованія В. М. Флоринскаго. Археологическая коллекція М. С. Знаменскаго. Статистическія работы Московской губернской земской управы. Нѣмцы въ Англіи. Народонаселеніе Парижа. Народонаселеніе Амстердама. Новая комета. Путешествіе чл.-с. А. Э. Регеля. Изслѣдованіе Сахалина. Поѣздка д.-чл. Алучина на Кавказъ. Поѣздка чл.-с. М. В. Малахова на Уралъ. Изслѣдованія г. Вольтера надъ латышами инфлянтскихъ уѣздовъ. Поѣздка чл.-с. А. В. Елисева въ Русскую Лапландію. Работы г. Носилова на Сѣверномъ Уралѣ. Дѣятельность Восточно-Сибирскаго Отдѣла. Дѣятельность Западно-Сибирскаго Отдѣла. Дѣятельность Кавказскаго Отдѣла. Метеорологическая станція въ Каргополѣ. Нефтяные источники Ферганской области. Опытъ Горно-заводской переписи на Уралѣ. Результаты послѣдней переписи во Франціи, М. И. Веплюкова. Международный метеорологическій комитетъ въ Копенгагенѣ. Ленская полярная станція. Международныя полярныя станціи. Поѣздка д. чл. Ю. П. Кузнецова. Поѣздка чл.-с. Шаверновскаго. Аномальность погоды въ Екатеринбургѣ. Послѣднія поѣздки д-ра Фритше по Китаю. Географическія и гипсометрическія опредѣленія д-ра Фритше въ Китаѣ. Съездъ монголовъ въ монастырь Чацджуръ. Путешествіе д. чл. Буссе въ Уссурийскій край.

Некрологъ. Чл.-с. Наркызъ Константиновичъ Чупинъ. Чл.-с. Малахова. **Приложеніе.** 1) Четыре магнитныя карты Европейской Россіи. Приложение къ статьѣ А. А. Тилло. 2) Листъ съ чер-

тежами анеометровъ. Приложение къ статьѣ А. М. Доможирова. 3) Отчетная карта астрономическихъ и магнитныхъ работъ въ Кудьжинскомъ краѣ. 4) Литература русской географіи, этнографіи и статистики за 1879 годъ В. И. Межова. 5) Отчетъ П. Р. Г. О. за 1881 годъ. 6) Маршрутная карта поѣздки въ Сераксъ д. чл. П. М. Лессара. 7) Маршрутъ поѣздки чл.-с. А. Э. Регеля. 8) Указатель литературы объ Амурскомъ краѣ, д. чл. Э. Э. Буссе, листы 1 и 2. 9) Указатель литературы объ Амурскомъ краѣ, д. чл. Э. Э. Буссе, листъ 3. 10) Изображенія на береговыхъ утесахъ р. Енисея, къ ст. д. чл. Щукина. 11) Указатель литературы объ Амурскомъ краѣ, д. чл. Э. Э. Буссе, листы 4 и 5.

Тоже. Томъ XIX. 1883. Изд. подъ редакцію Секретаря Общества А. В. Григорьева. Спб. 1884. Типогр. А. С. Суворина. 8°. IX. 402, 111 стр.

Отдѣлъ первый.

Дѣйствія общества. Монаршая милость. Пожертвованіе Государыни Императрицы. Журналы засѣданій Совѣта: 17 января, 16 февраля, 7 марта, 30 марта, 2 мая, 24 мая, 6 сентября, 24 октября. Отзывъ Ревизіонной Коммиссіи, разсматривавшей Отчетъ за 1882 годъ. Объясненія Совѣта на замѣчанія Ревизіонной Коммиссіи. Списки лицъ, предлагаемыхъ къ избранію въ дѣйствительные члены Общества. Журналы Общихъ Собраній: 37-го годового, 26 января, 9 февраля, 9 марта, 6 апрѣля, 4 мая, 5 октября. Журналы засѣданій Соединенныхъ Отдѣленій Математической и Физической Географіи: 18 февраля, 1 апрѣля, 13 мая, 18 октября. Журналы засѣданій Отдѣленія Этнографіи: 15 февраля, 5 апрѣля, 10 мая. Журналы засѣданій Редакціоннаго Комитета: 22 февраля, 11 мая, 10 октября. Журналы засѣданій Постоянной Метеорологической Коммиссіи: 4 февраля, 21 февраля, 1 марта, 9 апрѣля, 12 мая, 27 мая, 21 октября. Журналы перваго засѣданія Коммиссіи по вопросу объ избраніи перваго миридіана, 31 октября.

Отдѣлъ второй.

Географическія извѣстія. Елисевъ, А. В. О такъ называемыхъ Вавилонахъ на сѣверѣ Россіи. Карзинъ, В. Г. О населенныхъ пунктахъ на крайнемъ сѣверѣ Верхоянскаго округа. Ач-

дреевъ, Н. П. Результаты метеорологических и гидрологических наблюдений, сдѣланныхъ въ Ъломъ морѣ и у береговъ Мурмана въ 1880, 1881 и 1882 гг. Шмидтъ, Ф. Б. О заслугахъ барона Ф. П. Врангеля по открытію Врангелевой земли. Воейковъ, А. И. Результаты наблюдений надъ силой (скоростью) вѣтра въ Россіи и суточный періодъ этого явления. Воейковъ, А. И. О нѣкоторыхъ условіяхъ распредѣленія тепла въ океанахъ и ихъ отношеніи къ термостатикѣ земнаго шара. Ленцъ, Р. Э. О періодахъ сѣверныхъ сіаній и нѣкоторыхъ другихъ явленій въ полярной области и въ умѣренныхъ широтахъ. (Съ таблицею чертежей). Тилло, А. А. О длинѣ рѣкъ Европейской Россіи. Ильинъ, А. А. Умба. (Съ таблицею). Данилевскій, Н. Я. и Гротъ, К. Я. О пути Мадьяръ съ съ Урала въ Лебедю. Адриановъ, А. В. Доисторическія могилы въ окрестностяхъ Минусинска. Шарпгорстъ, К. В. Результаты астрономическихъ и барометрическихъ опредѣленій Н. М. Пржевальскаго въ Монголіи и Тибетѣ въ 1879—80 годахъ. Гриневецкій, Л. Ф. Поперекъ Новой Земли. Васеневъ, А. Отъ Кобдо до Чугучака. (Маршрутъ купеческаго каравана). Ядринцевъ, Н. М. Маршрутъ атамана Волошанина въ Кульджу въ 1771 г. Коншинъ, А. М. Путевыя замѣтки о Каракумскихъ пескахъ. *** и Ивановъ, Д. Л. Памирскія экспедиціи 1883 г. (Съ картою). Тилло, А. А. Магнитныя наблюденія, произведенныя на берегахъ Сибири, во время плаванія парохода «Вега» въ 1878 и 1879 годахъ. Адриановъ, А. В. Предварительный отчетъ о путешествіи въ 1883 г. Гедройцъ, кн. А. Э. и Лессаръ, П. М. По поводу статьи горнаго инженера А. Коншина. «Путевыя замѣтки о Каракумскихъ пескахъ». Малаховъ, М. В. Стоянка доисторическаго челоуѣка на берегу Нѣмана. (Съ таблицею полусхематическихъ рисунковъ). Пильчиковъ, Н. Магнитныя наблюденія между Харьковомъ и Курскомъ въ 1883 году.

Мелкія извѣстія. Вѣсти съ Усть-Ленской полярной станціи. Экспедиція чл.-с. д-ра А. Э. Регеля. О народонаселеніи въ Карской области. Иностранные путешественники по Россіи. Изъ **Кореи. Ланъ-Чъюу-Фу, г. Крейтнера.** Экспедиція въ Караганъ и Эльвендъ д-ра Полака въ 1882 г. Путешествіе въ Курдистанъ профессора Ю. Вюшпа. Независимыя государства полуострова Ма-

лакки. Экспедиція д-ра Юнкера. Британская полярная станція. Экспедиція барона Норденшельда въ Гренландію. Обь орографическомъ характерѣ Кольскаго полуострова. Путешествіе П. М. Лессара. Астрономическія работы капитана Гладшова въ Закаспійскомъ краѣ и въ Персіи. Экспедиція Г. Н. Потанина въ Ганьсу. Изъ Ханькоу въ Чун-чунгъ. Поселенія въ Аляскѣ. Средства Лондонскаго Географическаго Общества. Новое Географическое Общество. Метеорологія въ Китаѣ. Разность превышеній между средними уровнями Атлантическаго океана и Средиземнаго моря, А. А. Тилло. Обь акклиматизаціи чайнаго дерева и бамбука въ Закавказьѣ, А. И. Воейкова. Международныя полярныя станціи. Самая высокая метеорологическая станція, А. И. Воейкова. Землетрясеніе въ Явѣ. Грамотность въ Италиі. Статистика Восточной Румелии. Населеніе Японіи. Путешествіе доктора Фрише. Каменный вѣкъ въ Сибири. О годовомъ ходѣ отклоненія температуры отъ нормальной въ Европейскихъ циклонахъ, П. И. Брунова.

Некрологъ. Воспоминаніе объ ученыхъ заслугахъ члена-учредителя И. Р. Г. О. Графа Ф. П. Литке. Составилъ д. чл. Ф. Ф. Веселаго. Памяти графа Е. В. Путятина, почетнаго члена И. Р. Г. О. Составилъ поч. чл. баронъ Ф. Р. Остенъ-Сакенъ.

Библіографія. Вотяки. Библіографическая замѣтка Г. Н. Потанина. По поводу книги Die Wotjaken, eine ethnologische Studie von Max Buch Stuttgart. 1882. Дѣятельность военно-топографическихъ отдѣловъ Главнаго штаба. (Библіографическія замѣтки): I. Отчетъ о геодезическихъ, астрономическихъ, топографическихъ и картографическихъ работахъ, произведенныхъ чинами **корпуса военныхъ топографовъ** въ 1882 г. Спб. 1882. II. Записки Военно-топографическаго Одѣла Главнаго Штаба. Часть XXXVIII. Спб. 1883.

Карта. Отчетная карта путей пройденныхъ въ верховьяхъ Аму-Дарьи докторомъ Регелемъ и членами Памирской экспедиціи кап. **Путятой, геологомъ Ивановымъ** и топографомъ Вендерскимъ.

Приложенія. Литература русской географіи, этнографіи и статистики за 1880 г. Составилъ В. И. Межовъ. Путешествіе на островъ Сахалинъ члена-соотр. И. С. Полякова (съ картою).

Тоже. Томъ XX. 1884 г. (6 выпусковъ). Изд. подъ ред. Секр. Общ. А. В. Григорьева. Спб. 1885 г. Тип. А. С. Суворина. 8°. VIII. II и 700 стр.

Дѣйствія Общества. Журналы засѣд. Совѣта (30 ноябр. 1883 г., 14 янв. 1884 г., 6 февр., 16 мар., 30 апр. 1884 г.). Отзвѣвъ Ревизионной Комиссiи, разсматривавшей отчетъ за 1883 г. Объясненiя Совѣта на замѣчанiя Ревизионной Комиссiи. Журналы Общихъ Собранiй (2 ноябр., 7 дек. 1883 г., 19 янв., 1 февр., 7 мар., 11 апр., 2 мая, 3 окт., 7 нояб., 5 дек. 1884 г.). Журн. засѣд. Соединенныхъ Отд. Математической и Физической Географiи (12 нояб., 29 нояб. 1883 г., 24 февр., 30 мар., 20 апр. 1884 г.). Журн. засѣд. Отд. Этнографiи (15 нояб., 20 дек. 1883 г., 6 мар., 27 апр. 1884 г.). Журн. засѣд. Отд. Статистики (1 нояб. 1883 г., 11 янв., 7 фев., 11 мая 1884 г.). Журн. засѣд. Метеорологической Комиссiи (22 дек. 1883 г., 21 фев., 2 апр., 5 мая 1884 г.). Журн. засѣд. Комиссiи по вопросу объ общемъ первомъ меридiанѣ и универсальномъ времени (13 мар., 15 июня 1884 г.). Инструкцiя русск. делегатамъ на Вашингтонскомъ конгрессѣ по вопросу о первомъ меридiанѣ итс.

Географическія извѣстія. Высочайшее повелѣніе о наименованiи залива Мертвiй Кулдукъ заливомъ Цесаревича. Лессаръ, П. М. Замѣтки о Закаспійскомъ краѣ и сопредѣльныхъ странахъ (съ 2 картами): а) Пути изъ Асхабада къ Герату. б) Поездка въ Персiю, южную Туркменiю, Мервъ и Чарджуй. в) Пески Кара-Кумы. Стебницкiй, Г. И. Способы опредѣленiя длины секунднаго маятника для изученiя фигуры земли. Калустинъ, С. Я. Законы строя русской народной пѣсни. Носиловъ, К. Д. Съ Оби на Печору (съ картою). Ивановъ, Д. Л. Путешествіе на Памиръ. Орографическiй характеръ Памира. Регель, А. Э. Путешествіе въ Шугнанъ. Вышеславцевъ, А. Похоронные и поминальные обычаи некрещенныхъ чувашъ. Путятинъ, кн. П. А. О гончарномъ искусствѣ въ каменномъ вѣкѣ. Отчетъ о работахъ военныхъ топографовъ въ 1883 г. Дѣятельность Гидрографическаго Департамента въ 1883 г. Анучинъ, Д. Н. Отчетъ о поездкѣ въ Дагестанъ. Успенскiй, В. М. Островъ Хайнанъ. Ивановъ, Д. Л. Восхожденіе на Эльборусъ. Верещагинъ, Г. Вѣтки Сосновскаго края. Истоминъ, Ф. М. Поездка въ Архангельскую губернію. Косяковъ, П. Е. Путевыя замѣтки по Каратегину и Дарвазу въ 1882 г. (съ

маршрутною картою). Каратановъ, П., Поновъ, Н. и Потанинъ, Г. Качинскіе татары Минусинскаго округа.—Грумъ-Гржимайло, Г. Е. Краткiй отчетъ о результатахъ его экспедицiи въ Припайскія страны. Стебницкiй, Г. И. Отчетъ о занятiяхъ международной конференцiи по вопросу о первомъ меридiанѣ и универсальномъ времени. Миклухо-Маклай, Н. Н. Отчетъ о работахъ его за послѣдніе два года. Померцевъ, М. М. Замѣтка о градѣ и ливнѣ.

Вѣсти объ экспедиціяхъ Общества. Объ экспедицiи Н. М. Пржевальскаго въ Тибетъ. Объ экспедицiи Г. Н. Потанина въ Китай. Вѣсти съ Усть-Ленской полярной станцiи.

Мелкія извѣстія. О населенныхъ пунктахъ на крайнемъ сѣверѣ Верхоянскаго округа, И. Г. Карзина. Изслѣдованiя А. М. Кошкина по Узбою. Возвращеніе американской полярной станцiи въ заливѣ Лэди Франклинъ. Остатки каменнаго вѣка на Уралѣ, г. Шишкова. Этнографическія изслѣдованiя Э. А. Вольтера среди Латышей. Путешествіе А. М. Сибирякова.

Библиографія. Майновъ, В. Н. Очерки юридическаго быта Мордвы (рукопись) [отзвѣвъ Н. В. Калачова]. Верещагинъ Г. Сосновскіе Вотяти (отзвѣвъ Г. Н. Потанина). Я. Вейнбергъ. Лѣсъ, значеніе его въ природѣ и мѣры къ его сохраненію. Москва. 1884. (Рецензія А. И. Воейкова). Записки Военно-топографическаго отдѣла Главнаго Штаба. Часть XXXIX. Спб. 1884 г. Отчетъ директора Гидрографическаго Департамента за 1881 годъ. Спб. 1883 г.

Карты. 1) Карта путей П. М. Лессара, между Муръг-абомъ и Герирудомъ. 2) Карта путей въ Кара-Кумахъ по даннѣмъ П. М. Лессара. 3) Карта р. С. Сосьвы съ ея притоками по съемкамъ К. Д. Носилова. 4) Карта путей П. Е. Косякова по Каратегину и Дарвазу.

Приложеніе. Циркуляръ Уральскаго Общества любителей Естествоиспытанiя въ Екатеринбургѣ.

Объявленія. О преміи А. М. Тарасова за описаніе гор. Вышняго Волочка. Объ изданiи Извѣстiй П. Р. Г. О. въ 1885 г. Объявленія частныя.

Тоже. Томъ XXI. 1885 г. (6 выпусковъ). Изд. подъ ред. Секр. Общ. А. В. Григорьева. Спб. 1886. Тип. А. С. Суворина. 8°. VIII и 584 стр.

Всемилоствивнѣйшій даръ Государя Императора. О принятiи Государемъ На-

сльдникомъ Цесаревичемъ званія Почетнаго Члена Имп. Русск. Географ. Общ. Высочайшия повелѣнія: О пожалованіи 5000 р. на изготовленіе прибора для изслѣдованія распрежденія силы тяжести въ предѣлахъ Россіи; о пожалованіи по 1000 р. въ годъ на 5 лѣтъ на обработку естественно-историческихъ коллекцій Н. А. Сѣверцова; о пожалованіи 2000 р. на снаряженіе экспедиціи для собиранія русскихъ народныхъ пѣсень съ напѣвами.

Дѣйствія Общества: Журн. засѣд. Совѣта (25 сент., 22 дек. 1884 г., 4 янв., 4 фев., 4 мар., 2 апр., 16 мая, 11 сент. 1885 г.). Отзвѣвъ Ревизіонной Комиссіи, разсматривавшей Отчетъ за 1884 г. Объясненія Совѣта на замѣчанія Ревизіонной Комиссіи. Журн. Общихъ Собраній (9 янв., 6 фев., 6 мар., 3 апр., 1 мая, 2 окт., 6 нояб. 1885 г.). Журн. засѣд. соединенныхъ Отд. Математической и Физической Географіи (7 окт. (съ 3 картами на 2-хъ листахъ), 27 нояб. 1884 г., 21 фев., 1 мар., 14 мар. 1885 г.). Журн. засѣд. Отд. Этнографіи (19 окт., 7 дек. 1884 г., 19 фев., 17 апр. 1885 г.). Журн. засѣд. Отд. Статистики (9 нояб., 1 дек. 1884 г.). Журн. засѣд. Метеорологической Комиссіи (8 окт., 11 дек. 1884 г., 23 фев., 18 сент. 1885 г.). Журн. засѣд. комиссіи по вопросу о снаряженіи экспедиціи для собиранія русскихъ народныхъ пѣсень съ напѣвами (22 апр., 29 апр., 13 мая, 7 іюня 1885 г.).

Географическія извѣстія: Лессаръ, П. М. Юго-западная Туркменія (земли сарыковъ и солоровъ) съ картою. Вольтеръ, Э. А. О результатахъ этнографической поѣздки къ Литовцамъ (лѣтомъ 1883 г.). Сорокинъ, Н. Н. Путешествіе по русскому Тянь-Шаню въ 1884 г. Ивановъ, Д. Л. Что называть Памиромъ (съ картою). Ивановъ, Д. Л. По поводу нѣкоторыхъ Туркестанскихъ древностей (съ 3 таблицами рисунковъ). Трусманъ, Ю. А. Финскіе элементы въ Гдовскомъ уѣздѣ С.-Петербургской губерніи. Гедеоновъ, кал. Ген. Шт. Астрономическія опредѣленія въ Закаспійской области, Хивинскомъ и Бухарскомъ ханствѣ въ 1884 г.—Обзоръ работъ чиновъ корпуса военныхъ топографовъ въ 1884 г.—Обзоръ работъ главнаго интендантскаго управленія.—Юр-

генсъ, Н. Д. Экспедиція къ устью рѣки Лены (съ картою и планомъ). Потанинъ, Г. Н. Поминки по Чингисъ-Ханѣ (съ рисункомъ). Елисѣевъ, А. В. Антропологическая экскурсія въ Сахару черезъ Триполи, Тунисъ и Алжирь.—Обзоръ дѣятельности Отдѣловъ Общества въ 1884 г.—Кузнецовъ, С. К. Остатки язычества у Черемисъ, съ рисункомъ и введеніемъ Э. М. Истомина. Пыпинъ, А. Н. О задачахъ русской этнографіи. Шокальскій, Ю. М. Государство Конго (съ картою). Гейкель, А. Изслѣдованія его среди приволжскихъ инородцевъ. Тилло, А. А. Абсолютная высота озеръ Ладожскаго, Онежскаго и Ильмена. Коверскій, Э. А. Географическое положеніе Мешада. Хрущовъ, И. П. Отзвѣвъ о рукописи К. С. Рябинскаго «Матеріалы для этнографіи уличной жизни дѣтей гор. Лаишева. Мушкетовъ, И. В. Библиографическія замѣтки.

Вѣсти объ экспедиціяхъ Общества: Г. Н. Потанина въ Китай (съ картою). Н. М. Пржевальскаго въ Тибетъ. Э. А. Вольтера къ Латышамъ и К. К. Трусману въ Псковскую губернію. Г. Е. Грумъ-Гржимайло въ Припамирскія страны.

Некрологъ. Майковъ, Л. Н. Объ ученыхъ заслугахъ графа А. С. Уварова.

Карты. Карта Юго-Западной Туркменіи (по свѣдѣніямъ г. Лессара). Маршрутная карта пути экспедиціи Г. Н. Потанина. Карта Памира. Магнитная карта Европейской Россіи (2 листа), составленная А. А. Тилло. Предварительная карта дельты р. Лены, составленная Н. Д. Юргенсономъ. Планъ полярной станціи Сагастырь. Карта государства Конго.

Рисунки. (На отдѣльныхъ листахъ). Развалины Ахиръ-Таши, съ рисункомъ Д. Л. Иванова (къ статьѣ Туркестанскія древности Д. Л. Иванова). Ихти-едженъ-хоро — усыпальница Чингисъ-хана, съ фотографіи А. И. Скасси (къ статьѣ Г. Н. Потанина: поминки по Чингисъ-ханѣ). Моленіе черемисъ, съ рисункомъ г. Рейнгольма (къ статьѣ С. К. Кузнецова: остатки язычества у Черемисъ).

Объявленія. О преміи А. И. Тарасова за описаніе города Вышняго Волочка. Отъ метеорологической Комиссіи Общества. Отъ Императорской Археологической Комиссіи.

**Годовые отчеты Общества, за
десять лѣтъ, 1876—1885.**

1876.

Отчетъ за 1876 годъ. Составленъ Секретаремъ Общества В. И. Срезневскимъ. Спб. Тип. В. Безобразова и К^о. 1877. 8^о. VII, 75, 180. Съ приложеніемъ смѣты и отчета по казначейской части.

Составъ Совѣта Общества. Составъ Бюро Отдѣлений. Коммиссія Общества.

Глава первая. *Некрологъ*. К. М. Беръ. Э. И. Эйхвальдъ. А. Б. Бушень. А. А. Чекановскій. Г. И. Невельской. А. П. Шуваловъ. А. П. Ефремовъ. З. Н. Мухортовъ. А. С. Горковенко. Г. Т. Бокъ. Н. А. Кирѣевъ. Н. Н. Раевскій. А. П. Шаповъ. В. И. Григоровичъ. Я. А. Соловьевъ. Ф. Палацкій.

Глава вторая. *Экспедиціи Общества*. Экспедиція д. чл. Н. М. Пржевальскаго на Лобъ-Норъ и въ Тибетъ. Экспедиція чл.-с. Г. Н. Потанина въ Сѣверо-Западную Монголію. Путешествіе въ Тихій океанъ д. чл. Н. Н. Миклухи-Маклая. Путешествіе д. чл. А. И. Воейкова кругомъ свѣта. Экспедиція на р. Аму-Дарью. Экспедиція для нивелировки Сибири.

Глава третья. *Изданія Общества*. Труды экспедиціи для изслѣдованія хлѣбной торговли и производительности Россіи. Труды Этнографическо-Статистической экспедиціи въ западно-русскій край. Труды экспедиціи на р. Аму-Дарью. Монголія и страна Тангутовъ, д. чл. Н. М. Пржевальскаго. Изданіе землѣвѣднѣй Азіи Риттера. Изданіе извлеченій изъ писцовыхъ книгъ. Записки Отдѣлений: по Общей Географіи; по этнографіи; по Статистикѣ. Извѣстія.

Глава четвертая. *Дѣятельность Совѣта*. Участіе въ международномъ конгрессѣ Ориенталистовъ въ С.-Петербургѣ. Участіе въ международномъ статистическомъ конгрессѣ въ Буда-Пештѣ. Участіе въ Брюссельской конференціи по вопросу объ изслѣдованіи Центральной Африки. Проектъ русскаго Комитета для содѣйствія Брюссельской международной Коммиссіи по вопросу объ изслѣдованіи внутренней Африки. Новые сношенія съ западно-европейскими учеными обществами.

Глава пятая. *Общія Собранія*. Чтенія по общей географіи, этнографіи и статистикѣ. Празднованіе 25-лѣтняго юбилея Сибирскаго Отдѣла И. Р. Г. О.

Глава шестая. *Занятія Отдѣлений*. Отдѣленіе географіи физической и математической. Метеорологическая Коммиссія. Отдѣленіе Этнографіи. Отдѣленіе Статистики.

Глава седьмая. *Библіотека*.

Глава восьмая. *Ученныя награды*.

Глава девятая. *Отдѣлы Общества*. Кавказскій. Сибирскій. Оренбургскій. Юго-Западнѣй.

Глава десятая. *Состояніе денежныхъ средствъ Общества*.

Приложеніе. I. 1) Объ ученыхъ наградахъ, присужденныхъ И. Р. Г. Обществомъ въ 1876 г. 2) Списки лицъ, удостоенныхъ наградами И. Р. Г. О. со времени основанія его по 1876 г. 3) Алфавитный списокъ лицъ, удостоенныхъ наградами И. Р. Г. О. со времени его основанія по 1876 г.

Приложеніе II. *Своднѣя о положеніи дѣлъ Общества въ 1876 г.* 1) Измѣненія въ личномъ составѣ и управленіи И. Р. Г. Общества.

2) *Приложеніе къ главѣ третьей:* Изданія Общества: а) Списокъ изданій И. Р. Г. Общества и его Отдѣловъ. б) Вѣдомость о расходѣ и наличности изданій Общества.

3) *Приложеніе къ главѣ шестой:* Занятія Отдѣлений. Списокъ лицъ, доставляющихъ въ И. Р. Г. О. наблюденія надъ осадками и грозами.

4) *Приложеніе къ главѣ седьмой:* Библіотека. Списокъ учреждений и лицъ, участвовавшихъ въ пожертвованіяхъ для библіотеки.

5) *Приложеніе къ главѣ десятой:* Состояніе денежныхъ средствъ Общества. Смѣта текущихъ суммъ на 1876—77 г. Казначейскій отчетъ за 1875—76 годъ.

1877.

Отчетъ за 1877 годъ. Составленъ Секретаремъ Общества В. И. Срезневскимъ. Спб. Тип. В. Безобразова и К^о. 1878. 8^о. XII, 126, 154. Съ приложеніемъ смѣты и отчета по казначейской части.

Составъ Совѣта Общества. Составъ бюро Отдѣлений. Коммиссія Общества.

Глава первая. *Некрологъ*. Н. П. Барботъ-де-Марни. П. А. Гельмерсенъ. Г. К. Багратионъ-Мухранскій. С. М. Жуковскій. К. К. Злобинъ. А. А. Уманецъ. Б. Д.

Горно-Алтайскій Музей
Областной Императорской Библиотека

БИБЛИОТЕКА

Изд. № 20100

По д. №

193 г.

Нордманъ. Ө. Ө. Шубертъ. Ө. В. Чижовъ. А. С. Татаринъ. В. Л. Коростовцевъ. А. Н. Поповъ. И. И. Зеленый. Н. И. Желъзновъ. Ш. А. Коргуевъ. П. Н. Реткинъ. г. Фельско.

Глава вторая. *Экспедиціи Общества.* Экспедиція д. чл. Н. М. Пржевальскаго на Лобъ-Норъ и въ Тибетъ. Экспедиція чл.-с. Г. Н. Потанина въ Сѣверо-Западную Монголію. Этнографическая экспедиція въ губерніи волжскаго бассейна для изученія мордовскаго племени. Экспедиція для изслѣдованія водяныхъ путей Сибири. Геологическое путешествіе И. В. Мушкетова на Алай и Памиръ. Путешествіе на Алай и Памиръ Н. А. Сѣверцова. Путешествіе на Кузнецкій кряжъ и на Балкашъ И. С. Полякова. Нивелировка Сибири. Магнитныя изслѣдованія И. Н. Смирнова. Поѣздка А. И. Воейкова на Самарскую луку. Поѣздка М. Н. Раевского въ Ригу. Путешествіе въ Тихій океанъ Н. Н. Миклухи-Маклая. Экспедиція А. Ө. Миддендорфа для изслѣдованія сельско-хозяйственныхъ условий Туркестана. Плаваніе шхуны Заря съ Енисея въ Петербургъ.

Глава третья. *Изданія Общества.* Труды этнографическо-статистической экспедиціи въ западно-русскій край. Труды экспедиціи по изслѣдованію хлѣбной торговли и производительности въ Россіи. Труды Сибирской экспедиціи. Труды экспедиціи арало-каспійской нивелировки. Труды аму-дарьинской экспедиціи. Труды экспедиціи Н. М. Пржевальскаго. Труды послѣднихъ экспедицій А. Л. Чекановскаго. Маршрутъ полковника А. Н. Куропаткина. Землеѣдніе Азіи, К. Риттера. Изданіе писцовыхъ книгъ. Изслѣдованіе о книгѣ Большого Чертежа. Записки Отдѣленій: по Общей Географіи, по Этнографіи и по Статистикѣ. Извѣстія. Карта Европейской Россіи.

Глава четвертая. *Дѣятельность Совѣта.* Пособія ученымъ трудамъ и предприятиямъ. Безплатная раздача изданій Общества. Заграничныя сношенія. Общества Временское, Брюссельское, Шербургское. Международная африканская ассоціація. Русскій африканскій комитетъ.

Глава пятая. *Общія Собранія.* Годовое Собраніе 12 января 1877 года. Чтенія по общей географіи, этнографіи и статистикѣ въ обыкновенныхъ общихъ собраніяхъ.

Глава шестая. *Занятія Отдѣленій.* Отдѣленія Географіи Физической и Математической. Метеорологическая Коммиссія. Отдѣленіе Этнографіи. Отдѣленіе Статистики.

Глава седьмая. *Библиотека.*

Глава восьмая. *Ученныя награды.*

Глава девятая. *Отдѣлы Общества.* Восточно-Сибирскій. Западно-Сибирскій. Оренбургскій.

Глава десятая. *Состояніе денежныхъ средствъ Общества.*

Приложеніе I. 1) Объ ученыхъ наградахъ. Отзывъ д. чл. В. П. Васильева и И. П. Миняева о трудѣ чл.-с., профессора Императорскаго С.-Петербургскаго Университета И. И. Захарова — «Полный Манчжурско-русскій словарь». Отзывъ д. чл. Р. Э. Ленца о трудахъ д. чл. М. А. Рыкачева по изслѣдованію климатологіи Россіи. Рецензія д. чл. Э. А. Коверскаго на трудъ д. чл. полковника А. А. Тилло: «Описаніе Арало-каспійской нивелировки произведенной въ 1874 году, по порученію И. Р. Г. Общества, и Оренбургскаго его Отдѣла». Отзывъ д. чл. М. А. Рыкачева о метеорологическихъ трудахъ г. Маркса въ Енисейскѣ. Отзывъ д. чл., члена Совѣта Н. В. Калачева объ ученой дѣятельности чл.-согр. П. А. Матвѣева. Отзывъ Коммисіи Отдѣленія Статистики о сочиненіяхъ: 1) Изслѣдованія по вопросамъ, относящимся къ производству, торговлѣ и передвиженію скота и скотскихъ продуктовъ въ Россіи и заграничій, И. С. Блюхъ. 2) Виноградарство и владѣніе въ Россіи въ 1870—1873 годахъ. И. Бока и г. Ершова. 3) Статистическое описаніе сельскаго населенія и его промышленности въ Архангельской губерніи. Р. Минейко. 4) Сборникъ матеріаловъ для статистики Тверской губерніи. В. Покровскаго. 5) Опытъ санитарной топографіи и статистики Кіева. И. Пантюхова. 6) Промыслы Московской губерніи. А. Исаева. 7) Статистическія свѣдѣнія о хозяйственномъ положеніи Московскаго уѣзда. В. Орлова.

2) Списокъ лицъ, удостоенныхъ наградами И. Р. Г. О. со времени основанія его по 1877 годъ.

3) Алфавитный списокъ лицъ, удостоенныхъ наградъ И. Р. Г. Общества со времени его основанія по 1877 годъ.

Приложеніе II: Сводныя о положеніи дѣлъ Общества. 1) Измѣненія въ личномъ составѣ и управленіи И. Р. Г. О.

2) *Приложеніе къ главѣ третьей:* Изданія Общества: а) Списокъ изданій И. Р. Г. Общества и его Отдѣловъ. б) Вѣдомость о расходѣ и наличности изданій Общества.

3) *Приложеніе къ главѣ шестой:* Занятія Отдѣленій: Списокъ лицъ доставляющихъ въ И. Р. Г. О. наблюденія надъ осадками и грозами.

4) *Приложение к главе седьмой*: Отчет по библиотеке: 1. Список учреждений, с которыми И. Р. Г. О. имѣетъ взаимный обменъ изданиями. 2. Списокъ периодическихъ изданий, получаемыхъ библиотекою. 3. Списокъ учреждений или лицъ участвовавшихъ въ пожертвованіяхъ для библиотеки. 4. Списокъ книгъ, поступившихъ въ библиотеку въ теченіи 1877 г.

5) *Приложение к главе десятой*. Состояніе денежныхъ средствъ Общества: Смета текущихъ суммъ на 1877 — 78 г. Казначейскій Отчетъ за 1876 — 77 годъ.

1878.

Отчетъ за 1878 годъ. Составленъ Секретаремъ Общества В. И. Срезневскимъ. Спб. Тип. В. Безобразова и К^о. 1879. 8^о. VIII. 115. 88 стр. Съ приложеніемъ сметы и отчета по казначейской части.

Составъ Совѣта Общества. Составъ бюро Отдѣленій.

ГЛАВА ПЕРВАЯ. *Некрологъ*. Ю. А. Гагемейстеръ. Н. Б. Штигилицъ. Н. В. Ханьковъ. И. О. Бларамбергъ. В. В. Дерикеръ. Ю. И. Штубендорфъ. Ф. Б. Дорандтъ. В. И. Чаславскій. М. П. Чуриловъ. И. К. Гейлеръ. Н. Н. Тютчевъ. Ф. М. Собѣщанскій. Д-ръ А. Петерманъ.

ГЛАВА ВТОРАЯ. *Экспедиции Общества и ученые путешествія его членовъ*. Экспедиція д. чл. Н. М. Пржевальскаго въ Центральную Азію. Экспедиція въ Сѣверо-западную Монголію чл.-с. Г. Н. Потанина. Поѣздка д. чл. Н. В. Пѣвцова въ Куку-хото. Экспедиція чл.-с. Н. А. Сѣверцева на Алай и Памиръ. Геологическая экспедиція д. чл. И. В. Мухометова на Алай и къ озеру Чатыръ-куль. Экспедиція для изслѣдованія сельскохозяйственныхъ условій русскаго Туркестана. Поѣздки д. чл. Н. А. Маева по южнымъ частямъ Бухарскаго ханства. Экспедиція профессора Норденшельда. Экспедиція д. чл. Б. А. Аминова на водораздѣлъ Оби и Енисея. Изслѣдованіе формъ землевладѣнія у русскаго народа. Собраніе свѣдѣній о вскрытіи и замерзаніи водъ Европейской Россіи. Магнитныя изслѣдованія д. чл. И. Н. Смирнова. Антропологическая поѣздка чл.-с. И. С. Полякова въ долину рѣки Оки. Поѣздка д. чл. А. И. Воейкова на Самарскую луку. Поѣздка д. чл. А. В. Григорьева для изученія торфяныхъ залежей Россіи. Поѣздка г. Тягина на Новую Землю.

ГЛАВА ТРЕТЬЯ. *Изданія Общества*. Труды экспедиціи въ западный край. Отдѣлъ юго-западный. Отдѣлъ сѣверо-западный. Труды экспедиціи по изслѣдованію хлѣбной торговли и производительности Россіи. Матеріалы, собранныя экспедиціей въ губерніи волжскаго бассейна для изученія мордовскаго племени. Географическій словарь Россійской Имперіи П. П. Семенова. Труды Сибирской экспедиціи. Изданіе трудовъ экспедиціи А. А. Чекановскаго. Труды Амударьинской экспедиціи. Труды экспедиціи д. чл. Н. М. Пржевальскаго въ Монголію. Изданіе перевода землевѣдѣнія Азіи К. Риттера. Очерки Сѣверо-западной Монголіи, чл.-с. Г. Н. Потанина. «Кашгарія», д. чл. А. Н. Куропаткина. Записки Отдѣленій: по Общей Географіи, по Этнографіи и по Статистикѣ. Извѣстія. Карта Европейской Россіи.

ГЛАВА ЧЕТВЕРТАЯ. *Дѣятельность Совѣта*. Общій характеръ дѣятельности Совѣта. Сношенія съ русскими и иностранными учеными Обществами и взаимный обменъ изданиями. Сношеніе съ Московскимъ Обществомъ Любителей Естественнаго и Московская Антропологическая выставка. Празднованіе 50-ти лѣтнихъ юбилеевъ почетныхъ членовъ, Г. П. Гельмерсена, С. И. Зеленаго и Г. Е. Щуровскаго. Пятидесятилѣтній юбилей С.-Петербургскаго Практическаго Технологическаго Института.

ГЛАВА ПЯТАЯ. *Общи собранія*. Годовое Собраніе 11 января 1878 года. Чтенія по общей географіи, этнографіи и статистикѣ въ обыкновенныхъ общихъ собраніяхъ.

ГЛАВА ШЕСТАЯ. *Занятія Отдѣленій*. Отдѣленія Географіи Физической и Математической. Метеорологическая Коммиссія. Отдѣленіе Этнографіи. Отдѣленіе Статистики.

ГЛАВА СЕДЬМАЯ. *Библиотека*. Движеніе библиотеки за отчетный годъ. Печатаніе каталога. Дѣятельность Коммиссіи, назначенной для разсмотрѣнія каталога.

ГЛАВА ВОСЬМАЯ. *Ученныя награды*. Присужденіе медалей: Константиновской, графа О. П. Литке, малыхъ золотыхъ, серебряныхъ и бронзовыхъ.

ГЛАВА ДЕВЯТАЯ. *Состояніе денежныхъ средствъ Общества*.

ГЛАВА ДЕСЯТАЯ. *Отдѣлы Общества*. Восточно-Сибирскій. Западно-Сибирскій. Оренбургскій.

Приложеніе I. 1) Объ ученыхъ наградахъ, присужденныхъ И. Р. Г. Обществомъ въ 1878 году. Докладъ Коммиссіи, избранной соединенными Отдѣленіями Физической и Математической

Географія: Отзывъ д. чл. А. Ф. Вагнера и Р. Э. Ленца о трудахъ профессора Норденшельда. Отзывъ д. чл. Р. Э. Ленца о трудахъ чл.-с. Н. А. Сѣверцова. Отзывъ д. чл. А. А. Тилло о трудахъ д. чл. А. И. Воейкова. Рецензія д. чл. Ф. Б. Шмидта о трудахъ И. Д. Черскаго. Докладъ Коммисіи, избранной Отдѣленіемъ Этнографіи по присужденію медалей.

2) Списокъ лицъ, удостоенныхъ наградами И. Р. Г. О. со времени основанія его по 1878 годъ.

3) Алфавитный списокъ лицъ, удостоенныхъ наградами. И. Р. Г. Общества со времени его основанія по 1878 годъ.

Приложение II. Свѣдѣнія о помѣщеніи тѣлъ Общества въ 1878 г. 1) Измѣненія въ личномъ составѣ и управленіи И. Р. Г. Общества.

2) *Приложеніе къ главѣ третьей:* Изданія Общества:

а) Списокъ изданій И. Р. Г. Общества и его Отдѣловъ.

б) Вѣдомость о расходѣ и наличности изданій Общества.

3) *Приложеніе къ главѣ шестой:* Занятія Отдѣленій: Списокъ лицъ, доставляющихъ въ И. Р. Г. О. наблюденія надъ осадками и грозами.

4) *Приложеніе къ главѣ седьмой.* Отчетъ по библиотекѣ: 1. Списокъ учрежденій, съ которыми И. Р. Г. О. имѣетъ взаимный обменъ изданіями. 2. Списокъ періодическихъ изданій, получаемыхъ библиотекой. 3. Списокъ учреждений и лицъ, участвовавшихъ въ пожертвованіяхъ для библиотеки.

5) *Приложеніе къ главѣ девятой.* Состояніе денежныхъ средствъ Общества. Смета текущихъ суммъ на 1878—79 годъ. Казначейскій отчетъ за 1877—78 годъ.

1879.

Отчетъ за 1879 годъ. Составленъ Секретаремъ Общества В. И. Срезневскимъ. Спб. Тип. В. Безобразова и К^о. 1880. 8^о. X. 89. 121 стр. Съ приложеніемъ сметы и казначейскаго отчета.

Составъ Совѣта Общества. Составъ Бюро Отдѣленій.

Глава первая. *Некрологъ.* Высокопресвященный Иннокентій, А. И. Левшинъ, А. И. Барятинскій, М. Л. Онаневичъ, А. Я. Шмидтъ, Э. Э. Брандтъ, К. Н. Тихонравовъ.

Глава вторая. *Экспедиціи Общества.* Экспедиція д. чл. Н. М. Пржевальскаго въ Центральную Азію. Экспедиція чл.-с. Г. Н. Потанина въ Сѣверо-Западную Монголію. Поѣздка д. чл. М. В. Пѣвцова въ Куку-хото. Экспедиція для изслѣдованія Средне-азиатской желѣзной дороги и рѣки Аму. Участіе Общества въ Высочайше учрежденной экспедиціи для изслѣдованія сухого русла Амударьи. Первый опытъ учрежденія метеорологической станціи на Новой Землѣ; А. И. Тягинъ. Экспедиція проф. Норденшельда и О. А. Нордквистъ. Экспедиція д. чл. А. В. Григорьева. Изслѣдованіе формъ земледѣнія у русскаго народа. Производство метеорологическихъ наблюденій. Собраніе свѣдѣній о вскрытіи и замерзаніи водъ Европейской Россіи. Статистико-экономическія изслѣдованія чл.-с. Ю. П. Кузнецова въ западномъ краѣ. Этнографическія изслѣдованія чл.-с. П. А. Сырку въ Болгаріи и Восточной Румелии. Антропологическія изысканія д. чл. К. С. Мережковского въ Крыму. Антропологическія изслѣдованія чл.-с. А. А. Иностранцева. Путешествіе д. чл. Н. Н. Милухи-Маллаи.

Глава третья. *Изданія Общества.* Труды сѣверо-западнаго Отдѣла статистическо-этнографической экспедиціи въ западный край. Изданіе трудовъ экспедиціи для изслѣдованія хлѣбной торговли и производительности Россіи. Матеріалы для антропологическаго изученія мордовскаго племени въ губерніяхъ волжскаго бассейна. Географическій словарь Россійской Имперіи. Земле-вѣдѣніе Азіи К. Риттера. «Кашгарія» дѣйств. чл. А. Н. Куропаткина. Труды экспедиціи д. чл. Н. М. Пржевальскаго. Печатаніе трудовъ экспедиціи чл.-сотр. Г. Н. Потанина въ Сѣверо-западную Монголію. Изданіе трудовъ Сибирской экспедиціи и трудовъ послѣднихъ экспедицій покойнаго А. Л. Чекаповскаго. Описаніе Сибирской нивелировки. Записки Отдѣленій. Извѣстія. Карта Европейской Россіи.

Глава четвертая. *Дѣятельность Совѣта* и сношенія Общества съ русскими и иностранными учеными учрежденіями. Общій характеръ дѣятельности Совѣта. Сношенія съ русскими и иностранными Обществами и взаимный обменъ изданій. Международная Конференція въ Гамбургѣ по вопросу объ учрежденіи международныхъ полярныхъ станцій. Международный конгрессъ въ Парижѣ по поводу обсужденія разныхъ проектовъ прорытія Панамскаго канала. Участіе Общества въ Московской антропологической

ческой выставкѣ. Празднованіе 50-ти лѣтняго юбилея почетнаго члена И. И. Срезневскаго.

Глава пятая. *Общія Собранія.* Годовое Собраніе 11 января 1879 г. Чтенія по общей географіи, этнографіи и статистикѣ въ обыкновенныхъ общихъ собраніяхъ.

Глава шестая. *Занятія Отдѣленій.* Отдѣленіе Географіи Физической и Математической. Метеорологическая Коммиссія. Отдѣленіе Этнографіи. Отдѣленіе Статистики.

Глава седьмая. *Библиотека.* Движеніе Библиотеки за отчетный годъ. Важнѣйшія приобрѣтенія Библиотеки. Печатаніе каталога.

Глава восьмая. *Ученія награды.* Присужденіе медалей: Константиновской, графа Ф. П. Литке, вновь учрежденной большой золотой медали Отдѣленій Этнографіи и Статистики, малыхъ золотыхъ, серебряныхъ и бронзовыхъ.

Глава девятая. *Состояніе денежныхъ средствъ Общества.*

Приложеніе I. 1) Объ ученыхъ наградахъ, присужденныхъ И. Р. Г. Обществу въ 1879 году. Докладъ Коммиссіи, избранной соединенными Отдѣленіями Физической и Математической Географіи: Отзывъ Отдѣленій Математической и Физической Географіи о трудѣ чл.-сотр. А. А. Иностранцева «Геологическій очеркъ Повѣнецкаго уѣзда Олонекской губерніи». Отзывъ д. чл. О. Э. Штубендорфа о трудахъ д. чл. Н. В. Мошкова. Отзывъ дѣйств. чл. О. Э. Штубендорфа о трудѣ дѣйств. чл. М. В. Пѣвцова «Очерки Джунгаріи». Докладъ Коммиссіи, избранной Отдѣленіемъ Этнографіи о присужденіи медалей. Докладъ Коммиссіи Отдѣленія Статистики по присужденію медалей.

2) Списокъ лицъ, удостоенныхъ наградами И. Р. Г. О. со времени основанія его по 1879 г.

3) Алфавитный списокъ лицъ, удостоенныхъ наградъ И. Р. Г. О. со времени его основанія по 1879 г.

Приложеніе II. *Свидѣнія о положеніи дѣлъ Общества въ 1879 г.* 1) Измѣненія въ личномъ составѣ и управленіи И. Р. Г. Общества.

2) *Приложеніе къ главѣ третьей:* Изданія Общества: а) Списокъ изданій И. Р. Г. Общества и его Отдѣловъ. б) Вѣдомость о расходахъ и наличности изданій Общества.

3) *Приложеніе къ главѣ второй:* Списокъ лицъ, доставляющихъ въ И. Р. Г. О. наблюденія надъ осадками и грозами.

4) *Приложеніе къ главѣ седьмой:* Отчетъ по библиотекѣ: 1. Списокъ учреждений, съ которыми И. Р. Г. О. имѣетъ взаимный обмѣнъ изданіями. 2. Списокъ периодическихъ изданій, получаемыхъ библиотекю. 3. Списокъ учреждений и лицъ, участвовавшихъ въ пожертвованіяхъ для библиотечки.

5) *Приложеніе къ главѣ девятой:* Состояніе денежныхъ средствъ Общества. Смѣта текущихъ суммъ на 1879—80 г. Казначейскій отчетъ за 1878—79 годъ.

1880.

Отчетъ за 1880 годъ. Составленъ Секретаремъ Общества В. И. Срезневскимъ. Спб. Тип. В. Безобразова и К^о. 1880. 8^о. X. 73. 136 стр. Съ приложеніемъ смѣты и отчета по казначейской части.

Составъ Совѣта Общества. Составъ бюро Отдѣленій.

Глава первая. *Некрологъ.* И. И. Срезневскій. Л. А. Большевъ. А. К. Гирскій. П. П. Мельниковъ. А. Д. Озерскій. М. М. Броссе. М. М. Мянсаровъ. Н. Г. Петрусевицъ. И. Н. Смирновъ. И. И. Воеводскій. А. О. Дюгамель. А. А. Зеленый. И. Ф. Кенигъ. И. П. Липранди. О. М. Пѣтуховъ. В. Э. Таубе. Ф. Ф. Тибо-де Бриньоль. Князь П. Н. Трубецкой. А. В. Фрейгангъ. И. В. Фундуклей.

Глава вторая. *Экспедиціи Общества.* Экспедиція дѣйствительнаго члена Н. М. Пржевальскаго въ центральную Азію. Экспедиція члена-сотрудника Г. Н. Потанина и А. В. Адрианова въ Сѣверо-западную Монголію. Поѣздка дѣйствительнаго члена М. В. Пѣвцова въ Кукухото. Изслѣдованіе Зеравшанскаго ледника д. чл. И. В. Мушкетовымъ. Участіе Общества въ Высочайше учрежденной экспедиціи для изслѣдованія сухого русла Аму-дарьи. Статистико-экономическое изслѣдованіе Русскаго Туркестана, Хивы, Бухары, д. чл. Н. А. Маева. Экспедиція д. чл. А. В. Григорьева. Плаваніе члена-соревнователя А. М. Сибирякова на пароходѣ «Оскаръ Диксонъ». Антропологическія изысканія д. чл. К. С. Мережковскаго въ Крыму. Антропологическія изысканія чл. с. М. В. Малахова. Участіе Россіи въ устройствѣ международныхъ полярныхъ станцій. Экспедиція И. С. Полякова на Сахалинъ. Болгарская Экспедиція.

Глава третья. Изданія Общества. Труды сѣверо-западнаго отдѣла статистическо-этнографической экспедиціи въ западный край. Матеріалы для антропологическаго изученія мордовскаго племени въ губерніяхъ волжскаго бассейна. Изданіе отчета антропологическихъ поѣздокъ К. С. Мережковскаго. Изданіе Сборника матеріаловъ для изученія сельской поземельной общины. Труды физическаго отдѣла Сибирской экспедиціи. Разработка сибирской нивелировки. Отчетъ чл.-с. О. А. Нордквиста о плаваніи его на пароходъ «Вега». Труды экспедиціи д. чл. Н. М. Пржевальскаго. Печатаніе трудовъ экспедиціи чл. с. Г. Н. Потанина въ Сѣверо-западную Монголію. Изданіе карты Джунгаріи, составленной лейтенантомъ Ренатомъ въ XVIII столѣтіи д. чл. А. Н. Макшеева. Свѣденія о странахъ по верховьямъ Амударьи И. П. Минаева. Географическій словарь П. П. Семенова. Изданіе перевода землевѣдѣнія Азіи Карла Риттера. Записки Отдѣленій. Записки по Общей Географіи. Записки по Отдѣленію Этнографіи. Записки по Отдѣленію Статистики. Извѣстія.

Глава четвертая. Дѣятельность Совѣта и сношенія Общества съ русскими и иностранными учеными учрежденіями. Общій характеръ дѣятельности Совѣта. Сношенія съ русскими и иностранными Обществами и взаимный обмѣнъ изданій. Участіе Россіи въ международномъ Венедіанскомъ конгрессѣ. Чествованіе проф. Норденшельда и Н. М. Пржевальскаго.

Глава пятая. Общія Собранія. Годовое Собраніе 23 января 1880 г. Празднованіе XXV-ти лѣтняго юбилея Императора Александра II. Чтенія по общей географіи, этнографіи и статистикѣ въ обыкновенныхъ общихъ собраніяхъ.

Глава шестая. Занятія Отдѣленій. Отдѣленія Географіи Физической и Математической. Отдѣленіе Этнографіи. Отдѣленіе Статистики. Комиссія для собранія русскихъ народныхъ юридическихъ обычаевъ.

Глава седьмая. Библиотека. Движеніе библиотеки за отчетный годъ. Важнѣйшія приобрѣтенія библиотеки. Печатаніе каталога.

Глава восьмая. Ученія награды. Присужденіе медалей: Константиновской, графа Ѳ. П. Литке, вновь учрежденной большой золотой медали Отдѣленій Этнографіи и Статистики, малыхъ золотыхъ, серебряныхъ и бронзовыхъ.

Глава девятая. Состояніе денежныхъ средствъ Общества.

Приложеніе I. 1) Объ ученыхъ наградахъ, присужденныхъ И. Р. Г. Обществомъ въ 1880 г. Докладъ Коммиссіи, избранной соединенными Отдѣленіями Физической и Математической Географіи для присужденія Константиновской медали: Отзывъ д. чл. В. И. Меллера о трудахъ д. чл. И. В. Мушкетова. Докладъ Коммиссіи Отдѣленія Статистики о присужденіи Константиновской медали: Отзывъ предсѣдательствующаго въ отдѣленіи И. И. Вильсона о трудахъ д. чл. Ю. Э. Янсона. Докладъ Коммиссіи Отдѣленій Физической и Математической Географіи. Докладъ Коммиссіи, избранной Отдѣленіемъ Этнографіи, по присужденію медалей. Докладъ Коммиссіи Отдѣленія Статистики по присужденію медалей.

2) Списокъ лицъ, удостоенныхъ наградами И. Р. Г. О. со времени основанія его по 1880 годъ.

3) Алфавитный списокъ лицъ, удостоенныхъ наградами И. Р. Г. Общества со времени основанія его по 1880 годъ.

Приложеніе II. Сводныя о положеніи дѣлъ Общества. 1) Измѣненія въ личномъ составѣ и управленіи И. Р. Г. Общества.

2) *Приложеніе къ главѣ второй.* Списокъ лицъ, доставляющихъ въ И. Р. Г. О. наблюденія надъ осадками и грозами.

3) *Приложеніе къ главѣ третьей.* Изданія Общества: а) Списокъ изданій И. Р. Г. Общества и его Отдѣловъ. б) Вѣдомость о расходѣ и наличности изданій Общества.

4) *Приложеніе къ главѣ седьмой.* Отчетъ по библиотекѣ: 1) Списокъ учреждений, съ которыми И. Р. Г. О. имѣетъ взаимный обмѣнъ изданіями. 2) Списокъ земскихъ управъ, высылающихъ Обществу свои изданія.

3) Списокъ періодическихъ изданій, получаемыхъ библиотекю.

4) Списокъ учреждений и лицъ, участвовавшихъ въ пожертвованіяхъ для библиотеки.

5) *Приложеніе къ главѣ девятой.* Состояніе денежныхъ средствъ Общества. Свѣта текущихъ суммъ на 1880—81 г. Казначейскій отчетъ за 1879—80 годъ.

1881.

Отчетъ за 1881 годъ. Составленъ Секретаремъ Общества В. И. Срезневскимъ. Сиб. Тип. В. Безобразова и К^о. 1882. 80. X. 82. 117 стр. Съ приложеніемъ свѣтъ и отчета по казначейской части.

Составъ Совѣта Общества. Составъ бюро Отдѣленій.

Глава первая. *Некрологъ*. Воспоминаніе о почившемъ Покровителѣ Общества Императорѣ Александрѣ II. Принцъ П. Г. Ольденбургскій. А. П. Заблоцкій-Десятовскій. Графъ Н. Н. Муравьевъ-Амурскій. И. И. Ходзько. В. В. Григорьевъ. П. И. Крузенштернъ. Г. А. Вевель фонъ-Кригеръ. А. С. Сгибневъ. Н. Н. Зубовъ. И. К. Бабстъ. Д. И. Романовскій. А. С. Фирковичъ. А. Е. Станкевичъ. А. Г. Принцъ. Г. А. Гизетти. И. К. Гебардтъ.

Глава вторая. *Экспедиціи Общества*. Международныя полярныя станціи. Экспедиція на Сахалинъ. Поѣздка А. В. Адрианова въ Кузнецкій край. Путешествіе чл.-с. Регеля въ Каратегинъ и Дарвазъ. Участіе Общества въ экспедиціи М-ва Путей Сообщенія для изслѣдованія сухихъ русель Аму-дарыи. Поѣздка М. П. Лессара въ Сераксъ. Поѣздка А. В. Елисеѣва въ Сирію. Поѣздка И. В. Мухометова на Кавказъ. Поѣздка М. В. Малахова на Уралъ. Поѣздка Г. Н. Потанина въ Вятскую губернію. Поѣздка С. К. Кузнецова къ Черемисамъ. Изслѣдованія. Ю. П. Кузнецова въ сѣверо-западномъ краѣ. Изслѣдованія г. Ровинскаго въ Черногоріи.

Глава третья. *Изданія Общества*. Труды сѣверо-западнаго отдѣла статистическо-этнографической экспедиціи въ западный край. Матеріалы для антропологическаго изученія мордовскаго племени въ губерніяхъ волжскаго бассейна. Изданіе отчета антропологическихъ поѣздокъ К. С. Мережковскаго. Очерки сѣверо-западной Монголіи Г. Н. Потанина. Путешествіе въ пустыняхъ Центральной Азіи Н. М. Пржевальскаго. Труды физическаго Отдѣла Сибирской экспедиціи. Разработка Сибирской нивелировки. Изданіе карты Джунгаріи, составленной лейтенантомъ Ренатомъ въ XVIII ст., д. чл. А. Н. Макшеева. Географическій словарь П. П. Семенова. Изданіе перевода землевѣдѣнія Азіи Карла Риттера. Обзоры успѣховъ географической науки за послѣднее пятилѣтіе. Записки Отдѣленій. Записки по Общей Географіи. Записки по Отдѣленію Этнографіи. Записки по отдѣленію Статистики. Извѣстія.

Глава четвертая. *Дѣятельность Совѣта и сношеніе Общества съ русскими и иностранными учеными учрежденіями*. Общій характеръ дѣятельности Совѣта. Сношеніе съ русскими и иностранными

Обществами и взаимный обмѣнъ изданій. Международная полярная конференція въ С.-Петербургѣ. Участіе Россіи въ международномъ Венеціанскомъ конгрессѣ. Археологическій съѣздъ въ Тифлисъ. XXV-ти лѣтній юбилей Вѣнскаго Географическаго Общества.

Глава пятая. *Общія Собранія*. Годовое собраніе 23 января 1881 года. Чтенія по общей географіи, этнографіи и статистикѣ въ обыкновенныхъ общихъ собраніяхъ.

Глава шестая. *Закантія Отдѣленій*. Отдѣленіе Географіи Физической и Математической. Отдѣленіе Этнографіи. Отдѣленіе Статистики.

Глава седьмая. *Библіотека и Музей*. Движеніе библіотеки за отчетный годъ. Важнѣйшія приобрѣтенія библіотеки. Печатаніе каталога. Приобрѣтенія музея.

Глава восьмая. *Ученныя награды*. Присужденіе медалей: Константиновской, графа Ѳ. П. Литке, вновь учрежденной большою золотой медалію Отдѣленій Этнографіи и Статистики, малыхъ золотыхъ, серебряныхъ и бронзовыхъ.

Глава девятая. *Состояніе денежныхъ средствъ Общества*.

Приложеніе I. 1) Обученныхъ наградахъ, присужденныхъ И. Р. Г. Обществомъ въ 1881 году. (Докладъ Коммиссіи избранной соединенными Отдѣленіями Физической и Математической Географіи для присужденія медалей имени графа Ѳ. П. Литке: Отзывъ д. чл. Э. А. Коверскаго о геодезическихъ работахъ А. Г. Ерифельта и М. Н. Лебедева въ Болгаріи. Докладъ Коммиссіи Отдѣленій Физической и Математической Географіи. Отзывъ д. чл. О. Э. Штубендорфа о трудахъ д. чл. Ф. Ф. Шварца. Отзывъ д. чл. А. В. Григорьева о трудахъ д. чл. А. М. Доможирова. Докладъ Коммиссіи, избранной Отдѣленіемъ Этнографіи, по присужденію медалей. Отзывъ д. чл. В. П. Васильева о трудахъ чл.-с. Г. Н. Потанина. Отзывъ о трудахъ чл.-с. В. М. Малахова. Докладъ Коммиссіи Отдѣленія Статистики по присужденію медалей. Отзывъ д. чл. П. В. Охочинскаго о трудѣ Г. Н. Романова «Переселеніе крестьянъ Вятской губерніи». Отзывъ д. чл. Л. Н. Майкова о трудахъ чл.-с. Н. М. Ядринцева.

2) Списокъ лицъ, удостоенныхъ наградами И. Р. Г. О. со времени основанія его по 1882 годъ.

3) Алфавитный списокъ лицъ, удостоенныхъ наградами И. Р. Г. Общества со времени его основанія по 1882 годъ.

Приложение II. *Свидѣнія о положеніи дѣлъ Общества въ 1881 г.* 1) Измѣненія въ личномъ составѣ и управленіи И. Р. Г. О.

2) *Приложение къ главѣ второй.* Списокъ лицъ, доставляющихъ въ И. Р. Г. О. наблюденія надъ осадами и грозами.

3) *Приложение къ главѣ третьей:* Изданія Общества:

а) Списокъ изданій И. Р. Г. О. и его Отдѣловъ.

б) Вѣдомость о расходѣ и наличности изданій Общества.

4) *Приложение къ главѣ седьмой.* Отчетъ по библиотекѣ; 1. Списокъ учреждений, съ которыми И. Р. Г. О. имѣетъ взаимный обмѣнъ изданіями, 2. Списокъ земскихъ управъ, высылающихъ Обществу свои изданія, 3. Списокъ периодическихъ изданій, получаемыхъ библиотекою.

5) *Приложение къ главѣ девятой.* Состояніе денежныхъ средствъ Общества. Смета текущихъ суммъ на 1881—82 годъ. Казначейскій отчетъ за 1880—81 годъ.

1882.

Отчетъ за 1882 годъ. Составленъ Секретаремъ Общества В. И. Срезневскимъ. Спб Тип. В. Безобразова и К^о. 1883. 8^о. X. 69. 133 стр. Съ приложеніемъ сметы и отчета по казначейской части.

Составъ Совѣта Общества. Составъ бюро отдѣленій.

Глава первая. *Некрологъ.* Графъ Ѳ. П. Литке. К. П. фонъ-Кауфманъ. Князь С. М. Воронцовъ. М. И. Богдановичъ. К. К. Людерсъ. Графъ В. А. Соллогубъ. Г. И. Бутаковъ. Ѳ. А. Подгурскій. А. П. Андреевъ. Н. Я. Аристовъ. В. А. Прохоровъ. Н. К. Чупинъ. И. Ѳ. Каменскій.

Глава вторая. *Экспедиціи Общества.* Международныя полярныя станціи. Поѣздка д. чл. Фусса на Новую Землю. Экспедиція И. С. Полякова на Сахалинъ. Путешествіе А. Э. Регеля на Памиръ. Поѣздка П. М. Лессара въ Мервъ. Поѣздка Д. Н. Анучина на Кавказъ. Исслѣдованія В. М. Малахова на Уралѣ. Поѣздка Н. А. Иванцкаго на Уралъ. Исслѣдованія князя П. А. Пютятина. Работы Ю. П. Кузнецова.

Глава третья. *Изданія Общества.* Труды экспедиціи въ сѣверо-западный край. Трудъ В. Н. Майнова по антропологии Мордвы. Трудъ К. С. Мерекковскаго по антропологии Крыма. Отчетъ В. М. Малахова. Путешествіе въ пустыняхъ центральной Азіи Н. М. Пржевальскаго. Очерки сѣверо-западной Монголіи. Труды Физическаго Отдѣла Сибирской экспедиціи. Разработка Сибирской невелировки. Статистико-экономическое обозрѣніе Бухарскаго ханства Н. А. Маева. Отчетъ Алтайской экспедиціи А. В. Адрианова. Географическій словарь Россійской Имперіи. Землеводѣніе Азіи К. Риттера. Записки Отдѣленій. Извѣстія.

Глава четвертая. *Дѣятельность Совѣта и сношенія Общества съ русскими и иностранными учеными учрежденіями.* Общій характеръ дѣятельности Совѣта. Сношенія съ русскими и иностранными обществами и взаимный обмѣнъ изданій.

Глава пятая. *Общія собранія.* Годовое собраніе 28 января 1882 года. Чтенія по общей географіи, этнографіи и статистикѣ въ обыкновенныхъ общихъ собраніяхъ.

Глава шестая. *Занятія Отдѣленій.* Отдѣленія Географіи Физической и Математической. Отдѣленіе Этнографіи. Отдѣленіе Статистики.

Глава седьмая. *Библиотека и музей.* Движеніе библиотеки за отчетный годъ. Важнѣйшія приобрѣтенія библиотеки. Печатаніе каталога. Приобрѣтенія музея.

Глава восьмая. *Ученныя награды.* Присужденіе медалей: Константиновской, графа Ѳ. П. Литке, вновь учрежденной большой золотой медали Отдѣленій Этнографіи и Статистики, малыхъ золотыхъ, серебряныхъ и бронзовыхъ.

Глава девятая. *Состояніе денежныхъ средствъ Общества.*

Приложение I. 1) Объ ученыхъ наградахъ, присужденныхъ И. Р. Г. Обществомъ въ 1882 году. Докладъ Коммиссіи, избранной соединенными Отдѣленіями Физической и Математической Географіи для присужденія медали Константиновской и медали имени графа Ѳ. П. Литке: Отзывъ Ѳ. Б. Шмидта и И. В. Мухетова о трудахъ Г. В. Абиха. Отзывъ К. В. Шарнгорста о трудахъ В. К. Деллена. Отзывъ И. В. Мухетова о трудахъ В. Ф. Ошанина. Докладъ Коммиссіи, избранной Отдѣленіемъ Этнографіи по присужденію медалей: отзывъ П. И. Савванитова о трудахъ Е. В. Барсова. Отзывъ Н. И. Веселовскаго о работахъ В. И. Роборовскаго. Отзывъ А. В. Григорьева о трудахъ Г. Витковскаго. Докладъ Коммиссіи, избранной

Отдѣленіемъ Статистики по присужденію медалей. Отзывъ С. Я. Капустина о трудѣ г. Красноперова.

2) Списокъ лицъ, удостоенныхъ наградами И. Р. Г. О. со времени основанія его по 1882 годъ.

3) Алфавитный списокъ лицъ, удостоенныхъ наградами И. Р. Г. О. со времени его основанія по 1882 годъ.

Приложеніе II. Свѣдѣнія о положеніи дѣлъ Общества въ 1882 году. 1) Измѣненія въ личномъ составѣ и управленіи И. Р. Г. О.

2) *Приложеніе къ главѣ второй.* Списокъ лицъ, доставляющихъ въ И. Р. Г. О. наблюденія надъ осадками и грозами.

3) *Приложеніе къ главѣ третьей:* Изданія Общества: а) Списокъ изданій И. Р. Г. Общества и его Отдѣловъ.

4) *Приложеніе къ главѣ седьмой:* Отчетъ по библиотекѣ: 1) Списокъ учреждений, съ которыми И. Р. Г. О. имѣетъ взаимный обмѣнъ изданіями. 2) Списокъ земскихъ управъ, высылающихъ Обществу свои изданія. 3) Списокъ періодическихъ изданій, получаемыхъ библиотекѣю.

5) *Приложеніе къ главѣ десятой.* Состояніе денежныхъ средствъ Общества. Смѣта текущихъ суммъ на 1882—83 годъ. Казначейскій отчетъ за 1881—82 годъ.

1883.

Отчетъ за 1883 годъ. Составленъ Секретаремъ Общества А. В. Григорьевымъ. Спб. 1884. 8^о. 5 нумер. и 96 стр. Съ приложеніемъ Отчета по казначейской части и смѣты.

Составъ Совѣта Общества. Составъ бюро Отдѣленій. Измѣненія въ личномъ составѣ Общества.—Некрологъ (Поч. чл. графъ Е. В. Путятинъ, поч. чл. Вильямъ Фарръ, чл.-корресп. Сэбайнъ, д. чл. В. О. Коршъ, д. чл. К. Х. Кнорре, д. чл. А. И. Ходневъ, д. чл. Н. С. Щукинъ, д. чл. К. А. Скачковъ, д. чл. А. Н. Савичъ, д. чл. А. Д. Нарышкинъ, д. чл. князь А. Н. Цертелевъ, д. чл. В. К. Шульцъ, чл.-соревнов. А. М. Раевская и чл.-сотр. П. П. Чубинскій).—Экспедиціи (Экспедиція почети, чл. Н. М. Пржевальскаго въ Тибетъ и чл.-сотр. Г. Н. Потанина въ Китай; международная полярная станція; Новоземельская полярная станція; экскурсія врача станціи чл.-сотр. Л. Ф. Гриневцаго поперекъ южнаго острова Новой Земли, Полярная станція на урочищѣ Сагастырь; эк-

спедиція чл.-сотр. А. Э. Регеля въ Дарвазъ и Шугнанъ, экспедиція чл.-сотр. А. В. Адрианова на Кузнецкій Алатау; раскопки въ Друскеникахъ, произведенныя чл.-сотр. М. В. Малаховымъ.—Метеорологическія наблюденія).—Изданія. («Третье путешествіе въ центральной Азій Н. М. Пржевальскаго». «Очерки Сѣверо-западной Монголіи Г. Н. Потанина», «Географическо-Статистическій Словарь». Записки. Извѣстія).—Ученныя награды. Общія Собранія. Занятія Отдѣленій. Коммиссія по избранію перваго меридіана. Библиотека. Денежныя средства Общества. Заключеніе.

Приложенія. Отзывъ д. чл. И. В. Мушкетова о трудахъ чл.-сотр. Н. А. Сѣверцова. Отзывъ д. чл. Р. Э. Ленца о заслугахъ д. чл. Г. И. Вильда. Отзывъ д. чл. О. Э. Штубендорфа о трудахъ д. чл. П. М. Лессара. Отзывъ д. чл. Н. И. Веселовскаго о трудѣ Н. И. Агапитова и М. М. Хангалова. Списокъ лицъ доставляющихъ въ И. Р. Г. О. наблюденія надъ осадками и грозами. Списокъ учреждений, съ которыми И. Р. Г. О. имѣло взаимный обмѣнъ изданій въ 1883 г. Списокъ земскихъ учреждений присылающихъ И. Р. Г. О. свои изданія. Списокъ періодическихъ изданій, получавшихся библиотекѣю И. Р. Г. О. въ 1883 году. Списокъ изданій И. Р. Г. О. Отчетъ по казначейской части за 1882—83 годъ. Смѣта прихода и расхода текущихъ суммъ въ 1883—84 году.

1884.

Отчетъ за 1884 годъ. Составленъ Секретаремъ Общества А. В. Григорьевымъ. Спб. 1885. 8^о. IV, 28, 51 стр. Съ приложеніемъ отчета по казначейской части и смѣты.

Составъ Совѣта Общества. Составъ бюро Отдѣленій. Измѣненія въ составѣ Совѣта и бюро Отдѣленій.—Некрологъ. (Поч. чл. Г. Е. Щуровскій, поч. чл. Фердинандъ фонъ-Гошштетеръ, чл.-корресп. Генрихъ Берхгаусъ, чл.-корр. д-ръ Богуславскій, д. чл. В. Г. Ерофьевъ, д. чл. Н. В. Мошковъ, д. чл. А. С. Уваровъ, чл.-сотр. Е. К. Огородниковъ и др.).—Экспедиціи. (Экспедиціи поч. чл. Н. М. Пржевальскаго въ Тибетъ и чл.-сотр. Г. Н. Потанина въ Китай; восхожденіе на Эльборусъ д. чл. Д. Л. Иванова, путешествіе чл.-сотр. Г. Е. Грумъ-Гржимайло въ при-алайскія страны, поѣздка чл.-сотр. Ф. М. Истомина въ Архангельскую губернію, экскурсія чл.-сотр. Э. А. Воль-

тера къ латышамъ и экспедиція д. чл. Спб. О-ва Естествоиспытателей г. Никольскаго на озеро Балхашъ).—Метеорологическія наблюденія.—Изданія. (Очерки сѣверо-западной Монголіи. Чл.-сотр. Г. Н. Потанина. Географическо-Статистическій Словарь. Записки Отдѣлений. Извѣстія).—Ученныя награды. Общія Собранія. Занятія Отдѣлений. Библіотека. Денежныя средства Общества.

Приложенія. Докладъ Совѣта о присужденіи Константиновской медали д. чл. А. И. Воейкову. Докладъ Комиссіи Отдѣлений Математической и Физической Географіи о присужденіи медали имени графа Ѳ. П. Литке д. чл. Н. Я. Цингеру. Извлечение изъ доклада комиссіи Отдѣлений Математической и Физической Географіи о присужденіи малыхъ медалей. (Отзывъ д. чл. К. В. Шарнгорста о трудахъ Памирской экспедиціи. Отзывъ д. чл. М. А. Рыкачева о сочиненіи д. чл. А. В. Классовскаго «Грозы въ Россіи.») Докладъ Комиссіи Отдѣленія Этнографіи о присужденіи медалей. (Отзывъ предсѣдательствующаго въ Отдѣленіи Этнографіи Л. Н. Майкова и помощника его О. Ѳ. Миллера о трудахъ чл.-сотр. П. В. Шейна. Отзывъ д. чл. П. И. Савваитова о сочиненіи свящ. Бориса Гаврилова. «Языческая обрядово-религіозная жизнь Вотьяковъ Казанской и Вятской губерніи»). Докладъ Комиссіи Отдѣленія Статистики о присужденіи большой золотой медали Отдѣленія. (Отзывъ д. чл. А. И. Штейна о трудѣ И. И. Янжула «Фабричный бытъ Московской губерніи»). Списокъ учреждений и частныхъ лицъ, доставлявшихъ Обществу свои изданія въ 1884 г. Списокъ изданій И. Р. Г. О. Отчетъ по казначейской части за 1883—84 г. и смѣта прихода и расхода текущихъ суммъ въ 1884—85 г.

1885.

Отчетъ за 1885 годъ. Составленъ Секретаремъ Общества А. В. Григорьевымъ. Спб. 1886. Типогр. А. Суворина. 8°. VIII, 38, 82 стр. Съ приложеніемъ отчета по казначейской части и смѣты.

Составъ Совѣта Общества. Составъ бюро Отдѣлений. Измѣненія въ составѣ Совѣта и бюро. Отдѣлений.—Некрологъ.

(Поч. чл. Г. П. Гельмерсенъ, д. чл. Н. В. Калачевъ, д. чл. Н. И. Костомаровъ, д. чл. С. С. Рехневскій, д. чл. князь Н. М. Голицынъ, д. чл. князь В. В. Голицынъ, чл.-сотр. Н. Я. Данилевскій, чл.-сотр. И. И. Захаровъ, чл.-сотр. М. В. Малаховъ, чл.-сотр. П. Ф. Порядинъ, чл.-сотр. П. Н. Рыбниковъ и чл.-сотр. Н. А. Сѣверцовъ).—Экспедиціи. (Путешествіе поч. чл. Н. М. Пржевальскаго по Центральной Азіи, путешествіе чл.-сотр. Г. Н. Потанина по Китаю, путешествіе чл.-сотр. Г. Е. Грумъ-Гржимайло по Приамирскимъ странамъ, поѣздка чл.-сотр. Э. А. Вольтера къ литовцамъ Виленской губерніи, поѣздка чл.-сотр. Ю. А. Трусмана въ Псковскую губернію, командировка князя В. И. Масальскаго въ Батумскую область, содѣйствіе А. М. Никольскому въ его поѣздкѣ по Атреку).—Ученныя награды. Общія Собранія. Занятія Отдѣлений. Библіотека. Денежныя средства Общества.

Приложенія. Докладъ Комиссіи Соединенныхъ Отдѣлений Географіи Математической и Физической о присужденіи Константиновской медали. (Отзывъ д. чл. Р. Э. Ленца о трудахъ д. чл. Н. Д. Юргенса по званію начальника полярной станицы на устьѣ Лены). Докладъ Комиссіи Соединенныхъ Отдѣлений Географіи Математической и Физической о присужденіи медали имени графа Ѳ. П. Литке. (Отзывъ д. чл. К. В. Шарнгорста о заслугахъ полковника М. В. Пьцова). Докладъ Комиссіи, избранной Отдѣленіемъ Этнографіи по присужденію медалей. (Отзывъ д. чл. В. П. Васильева и чл.-сотр. А. М. Позднѣва о трудѣ П. А. Дмитревскаго «Записки переводчика»). Отзывъ д. чл. П. А. Соколовскаго о трудѣ д. чл. В. Н. Майнова «Очеркъ юридическаго быта Мордвы»). Докладъ Комиссіи Отдѣленія Статистики о присужденіи большой золотой медали за труды по Статистикѣ. (Отзывъ д. чл. В. И. Ковалевскаго о трудахъ Н. П. Терешкевича).—Списокъ (хронологическій и алфавитный) лицъ удостоенныхъ наградами Общества со времени его основанія по 1886 г. Списокъ учреждений и частныхъ лицъ, доставлявшихъ Обществу свои изданія въ 1885 г. Списокъ изданій И. Р. Г. О. и его Отдѣловъ. Отчетъ по казначейской части за 1884—85 г. и смѣта прихода и расхода текущихъ суммъ на 1885—86 г. (особымъ приложеніемъ).

Б) ОТДѢЛЬНЫЯ ИЗДАНІЯ ОБЩЕСТВА.

Землевѣдѣніе Азии Карла Риттера. Географія странъ, входящихъ въ составъ России или пограничныхъ съ нею, т. е. Сибири, Китайской Имперіи, Туркестана, независимой Татаріи и Персіи. Переведено по поруч. И. Р. Г. О. съ дополненіями, служащими продолженіемъ Риттерова труда на основаніи матеріаловъ, обнаруженныхъ съ 1832 года.

Т. IV. Дополненіе къ тому III. Алтайско-Саянская горная система въ предѣлахъ Россійской Имперіи и по Китайской границѣ по новѣйшимъ свѣдѣніямъ 1872—1876 года. Составленъ П. П. Семеновымъ и Г. Н. Потанинымъ. Спб. 1877. Тип. В. Безобразова и К^о. 8^о. V. XI. 695 и XLII стр. Ц. 3 р.

Предисловіе къ IV тому. **Новѣйшія изслѣдованія объ алтайской и саянской горныхъ системахъ.** Къ § 41. Новѣйшія свѣдѣнія объ озерѣ Зайсанѣ, верхней долинѣ Иртыша, теченіи его по выходѣ изъ Зайсана до прорыва черезъ алтайскія предгорія, долинахъ его притоковъ: Кальджира, Курчума, Нарыма, Бухтармы, Ульбы и Убы и сосѣднихъ съ ними отрасляхъ Алтая. Доп. I. Южный Алтай, его юго-восточная оконечность и озеро Улюнгуръ съ его притокомъ р. Урунгу. Доп. II. Долина Чернаго Иртыша. Доп. III. Альпійское озеро Марка и притокъ Чернаго Иртыша Кальджиръ. Доп. IV. Озеро Зайсанъ. Зайсанское приставство. Доп. V. Теченіе Иртыша отъ выхода изъ оз. Зайсана до Бухтарминска. Доп. VI. Долины рр. Курчума и Нарыма и лежація между ними Нарымскія горы. Доп. VII. Бухтарминская долина отъ Бухтарминска до Зырянска. Зырянскій рудникъ. Доп. VIII. Средняя Бухтарминская долина между Зырянскомъ и устьемъ Берели и ограничивающіе ее съ с. и ю. горные края. Холзунскій хребетъ. Доп. IX. Верхняя долина Бухтармы выше впаденія Берели. Доп. X. Горная группа Катунскихъ столбовъ — высшая въ Алтайѣ. Гора Бѣлуха — алтайскій Монбланъ и ея ледники. Доп. XI. Прорывъ

Иртыша между Бухтарминскомъ и Устькаменогородскомъ по новѣйшимъ наблюденіямъ. Городъ Усть-Каменогорскъ. Доп. XII. Теченіе Иртыша отъ Устькаменогорска до Семипалатинска. Доп. XIII. Рѣка Ульба и ея долина. Риддерскъ и группа сосѣднихъ съ нимъ рудниковъ Ульбинской системы. Доп. XIV. Уба и ея долина. Группа ледниковъ въ ея низовьяхъ: Николаевскій, Таловскій и Сугатовскій.

Къ § 42. Новѣйшія свѣдѣнія о горныхъ группахъ и земляхъ, лежащихъ по лѣвую сторону Иртыша и входящихъ въ составъ преимущественно Семипалатинской области. Доп. XV. Устькаменогорскій округъ по лѣвую сторону Иртыша и часть Зайсанскаго приставства Семипалатинской области, по новѣйшимъ наблюденіямъ Влангали (1849 г.), Чихачева (1842), Ал. Шренка (1840) и Федорова (1836). Доп. XVI. Семипалатинскій округъ Семипалатинской области по лѣвую сторону Иртыша и сѣверная часть Сергіопольскаго округа Семирѣченской области по наблюденіямъ П. П. Семенова (1857 и 58 г.), а также наблюденіямъ Федорова (1834), А. Шренка (1840) и Влангали (1849). Доп. XVII. Южный скатъ Тарбагатай между горнымъ проходомъ Алетъ и горнымъ проходомъ Хабаръ-асу, и сѣверный отъ Хабаръ-асу до Сергіополя по наблюденіямъ Ал. Шренка, Татаринова, Струве и Потанина. Доп. XVIII. Восточный Тарбагатай отъ горнаго прохода Хабаръ-асу до долины Кызыль-Чиликъ. Доп. XIX. Горная группа Сауръ между долиной Кызыль-Чиликъ и зап. берегомъ оз. Улюнгура. Доп. XX. Новѣйшія статистическія свѣдѣнія о Семипалатинской области.

Къ §§ 43, 44, 45. Алтай съ Салаирскимъ краемъ и Кузнецкимъ Алатау. Доп. XXI. Верхняя долина р. Алей. Змѣиногорскій, Черепановскій и Семеновскій рудники. Пути изъ Змѣиногорска въ Шемананху на Убѣ, въ Локтевскій заводъ на Алей и въ рудники Гериховскій и Золотушинскій на Золотушкѣ. Доп. XXII. Нижняя часть долины р. Алей; дорога изъ Барнаула въ Змѣиногорскъ, и изъ Змѣиногорска въ Колыванскую шлифовальную фабрику. Г. Барнаулъ. Доп. XXIII. Средняя долина р. Чарыша. Доп.

XXIV. Верхняя долина р. Чарыша. Доп. XXV. Долины р. Ануя и Песчаной. Доп. XXVI. Нижняя часть течения р. Катуня (ниже устья р. Чуи). Долины ея притоков Каменки и Семи. Семиинский бѣлокъ. Доп. XXVII. Долина р. Урусла. Доп. XXVIII. Долина р. Коксу. Доп. XXIX. Верхняя долина р. Катуня (Уймонская долина). Доп. XXX. Продольная долина р. Катуня отъ устья р. Коксу до устья р. Аргута и дальнѣйшее течение Катуня до устья Чуи. Доп. XXXI. Долина р. Аргута. Доп. XXXII. Нижняя долина р. Чуи. Переходъ съ Катуня на Чую. Доп. XXXIII. Верхняя долина р. Чуи. Доп. XXXIV. Юговосточная часть высокой Чуйской степи. Чуйскіе бѣлки. Хребетъ Сайлюгемъ. Русская торговля на р. Чуфъ. Доп. XXXV. Дорога отъ китайскаго пикета Суоукъ до города Хобдо. Городъ Хобдо. Доп. XXXVI. Сѣверо-восточная часть Чуйской степи. Доп. XXXVII. Телеугуты. Доп. XXXVIII. Долины р. Чулышмана и Башкауса. Доп. XXXIX. Долина р. Чульчи. Озеро Итыкуль. Доп. XL. Телецкое озеро и окрестныя горы. Доп. XLI. Долина р. Виц. Черневые татары (туба). Доп. XLII. Долины р. Ичи, Верди и Чумыша. Салаирскій хребетъ. Салаирскій рудникъ. Кузнецкій каменноугольный бассейнъ. Телеуты и другіе инородцы Кузнецкой степи. Доп. XLIII. Долина р. Кондомы. Доп. XLIV. Долины верхней Томи и Мрассы. Шарцы. Доп. XLV. Юго-западн. склонъ хребта Алатау между широтами г. Кузнецка и Томска. Долины вершинъ р. Томи, рѣкъ Усы, Верхней, Средней и Нижней Терси и Тайдона. Доп. XLVI. Долина р. Киц. Частные золотые прииски на сѣверо-восточн. склонѣ хребта Алатау. Доп. XLVII. Новѣйшія статистическія свѣдѣнія о Томской губерніи.

Къ §§ 46—50. Саянская горная система и южная часть Енисейской губерніи съ сопредѣльными частями Китайской Имперіи. Доп. XLVIII. Долина Чулыма, Кизильцы и Чулымскіе инородцы. Доп. XLIX. Качинская или Сагайская степь между Бѣлымъ Юсомъ и Уйбатомъ. Доп. L. Долина Абакана. Доп. LI. Долина Таштына. Доп. LII. Инородцы Качинской и Сагайской степныхъ думъ. Доп. LIII. Саянскій хребетъ отъ вершинъ р. Чульчи до р. Джебаша. Доп. LIV. Койбальская степь при сѣверной подошвѣ Саяна. Доп. LV. Долина р. Уса. Доп. LVI. Течение Енисея отъ устья Кемчика до деревни Означенной. Доп. LVII. Течение Енисея отъ д. Означенной до Ми-

нусинска. Доп. LVIII. Долины р. Ои и притока ея Кебеша. Доп. LIX. Долина р. Тубы. Доп. LX. Течение Енисея отъ устья Тубы до Красноярска. Доп. LXI. Долина р. Кана и Бируссы. Доп. LXII. Верховья Енисея въ Китайскихъ предѣлахъ. Доп. LXIII. Новѣйшія свѣдѣнія о народахъ, населяющихъ нагорную равнину верховьевъ Енисея: Сойонахъ, Сойотахъ, Урянхахъ и Дархатахъ. Доп. LXIV. Русскія посольства къ Алтайнханамъ въ XVII столѣтіи. Алфавитный указатель.

Тоже. Т. V. Восточная Сибирь: озеро Байкаль и прибайкальскія страны, Забайкалье и степь Гобн. Выпускъ 1-й, текстъ Риттера. Перевед. и изд. подъ руководствомъ П. П. Семенова. Спб. 1879. Тип. В. Безобразова и К^о. 8^о. VI, II и 477 стр. Ц. 3 р.

Предисловіе. Средняя часть нагорной Азіи, страна Даурскихъ Альповъ и нагорной степи Гоби.

Глава I. Страна Даурскихъ Альповъ. § 51. Изложеніе 1. Байкальскія горы и Байкальское озеро. Обзорнѣе; сѣверо-вост. берегъ Байкала.

Положеніе и величина озера. Названія. Святое море. Картографическія съемки. Мысы. Бухты, притоки и стоки. Глубина озера. Байкальскія побережья. Сѣверо-вост. берегъ отъ Нижней Ангары до устья Верхней Ангары: а) Береговое плаваніе Палласа. б) Путешествіе Георги сухимъ путемъ изъ Иркутска, по р. Кудѣ, къ Верхней Ангарѣ и Бугульдейскѣ. в) Береговое плаваніе Лебедева отъ устья Ангары до Бугульдейки. г) Береговое плаваніе Георги отъ Бугульдейки до Ольхонскаго пролива. д) Ольхонскій заливъ и островъ Ольхонъ. е) Отъ Ольхонскаго пролива до сѣверныхъ горъ Ундурь-Судукъ, Алей и Сугунду, на вост. границѣ бурятскихъ земель, близъ Рытой пади. ж) Отъ тунгусской границы близъ Рытой пади до горныхъ ключей, на сѣверной горѣ Бургунду. з) Сѣверо-вост. сторона Байкальскаго озера до устья Верхней Ангары.

§ 52. Изложеніе 2. Южный берегъ Байкала отъ Верхней Ангары до Баргузинскаго полуострова. Течение Верхней Ангары; течение Баргузина.

а) Долина Верхн. Ангары до впаденія въ Байкаль. б) Южный берегъ Байкала отъ верхн. Ангары до Святаго Носа или до Баргузинскаго полуострова. в) Святой Носъ или Баргузинскій полуостровъ и устье р. Баргузинки. г)

Рѣка Баргузинка и ея уступы отъ истока до устья.

Побѣда Георги съ Средняго Баргузина на Витимское плоскогорье, вверхъ по Инѣ черезъ водораздѣль, сначала по южному Инскому, а на обратномъ пути по сѣверному Турухчайскому проходу къ рѣкамъ Алабуртѣ и Инѣ (отъ 15—5 августа 1772 г.).

§ 53. Изложение 3. Южный берегъ Байкала отъ Баргузина до устья Селенги. Культукъ или западная часть Балкана; общія отношенія.

а) Средня треть южнаго берега Байкала. в) Устья Селенги и Культукъ, или юго-зап. оконечность Байкала. Рядъ пограничныхъ столбовъ китайско-русской границы, отъ истока Иркута, на югъ отъ Байкала до Селенги въ Кяхтѣ. с) Общія отношенія Байкала, дно озера; область землетрясеній, колебаніе озера; внутреннее движеніе, вода, волны, вѣтры, плаваніе вокругъ береговъ; переправа, климатъ и времена года; байкальскій ледь. Прибрежныя жители, рыбная ловля, охота, фауна и флора.

Прим. 1. Буряты (Братскіе), первобытныя жители Байкальской страны.

Прим. 2. Иркутскъ, главный городъ Восточной Сибири, средоточіе торговли въ горной области Байкала.

§ 54. Изложение 4. Среднее теченіе Селенги съ восточными притоками, долины Уды, Хилока, Чикоя; переходы къ водораздѣльному хребту. Города Верхнеудинскъ и Селенгинскъ. 1) Верхнеудинскъ и долина Уды. 2) Селенгинскъ и долина Хилока. а) Городъ Селенгинскъ.

Прим. 1. Евангелическо-Британская миссія. Прим. 2. Храмъ Бандиды-Шамбо-Ламы въ Хилгоутухѣ и Ламайскій храмъ у Геляюнгъ-Нора. б) Дороги изъ Селенгинска въ За-каменную, или въ Даурію, вверхъ по Хилоку, и 6 поперечныхъ горныхъ проходовъ черезъ великій водораздѣль. в) Южный старый караванный, побочный путь и восточная окольная дорога между Удою и Хилокомъ, черезъ Куйтунь, по Палласу. 3) Рѣка Чикой. а) Общее описаніе Чикоя по А. Мартосу. б) Частное описаніе; нижнее теченіе Чикоя по Сиверсу. в) Верхнее теченіе Чикоя по Сиверсу. 4) Пограничная страна около Кяхты. а) Мѣстоположеніе Кяхты и окрестная мѣстность. Примѣч. Рядъ пограничныхъ столбовъ китайско-русской государственной границы на Кяхтинской пограничной линіи, отъ Кяхты на вост. до Балчикана. б) Русская Кяхта и китайскій Маймачинъ; жизнь и торговья сношенія на границѣ ихъ мировыхъ Имперій.

§ 55. Изложение 5. Верховья Селенги. Караванный путь къ Уртѣ на высокой степени Гоби.

А. Караванный путь миссіи изъ Кяхты до Урги отъ 1—16 сент. 1819 года. Б. Урга, мѣстопребываніе пограничнаго губернатора, резиденція Хугухты, съ торговымъ городомъ Маймачинномъ.

Примѣч. Историко-географическій и этнографическій обзоръ распространенія чайной культуры, чайной торговли и потребленія чая, преимущественно чрезъ посредство сухопутной дороги изъ южнаго Китая въ Тибетъ, Монголію, Западную Азію и Европу чрезъ Ургу и Кяхту. а) Западная и южная группа чайной культуры съ сухопутной чайной торговлей къ западу. б) Восточная чайная группа и сохопутная торговля съ сѣверомъ.

§ 56. Изложение 6. Верхній бассейнъ Амура или южная Нерчинская Даурія; За-каменная, т. е. страна, простирающаяся по ту сторону горъ.

1) Чокондо (по русски), Цохондо (по тунгуски), исполинская вершина Великаго Становаго хребта, связывающая Китайскій Кентей-хань съ бурятскимъ Яблени-Даба (русскимъ Яблоннымъ хребтомъ). 2) Рѣка Ингода, по бурятски Ангида, по тунгуски Енгида. 3) Рѣка Ононь. 4) Шилка (Шилкирь или Шилкаръ тунгусовъ) до соединенія ее съ Аргунью. Городъ Нерчинскъ. Нерчинскій горный и заводскій округъ. Даурскія рудныя горы. а) Шилка. б) Аргунь, пограничная рѣка. Примѣч. Кладбище исчезнувшей націи; могилы Дауровъ, Тагуровъ, Дучеровъ, Чудей; рудники и плавильни Чудей.

Глава II. § 57. Гоби, степь Монголовъ, или Шамо, песчаное море Китайцевъ.

Изложение 1. Путешествіе Тимковскаго, осенью 1820 г., черезъ Гоби изъ Урги въ Калгань. I) Путь черезъ страну Халхась-Монголовъ, отъ 25 сент. до 22 окт. 1820 г. II) Путь черезъ страну Суннитъ-Монголовъ отъ 22 окт. до 7 ноября. Примѣч. Троекратное путешествіе патера Жербилона, черезъ средину Гоби съ китайскими караванами 1696, 1689 и 1698 г. а) Переходъ войскъ имп. Канъ-Хи черезъ песчаную степь въ 1696 году по Жербилоу и Майла. б) Маршрутъ Жербилона съ Нерчинскимъ посольствомъ 1689 г. черезъ средину песчанаго моря Гоби отъ Таль-Нора къ Кэрүлэну. в) Маршрутъ Жербилона съ посольствомъ къ Халхасскимъ князьямъ 1698 г. III). Путь (Тимковскаго) черезъ страну Чжахаровъ

до Великой Стѣны, отъ 7 до 18 ноября. IV) Обратный путь Тимковскаго лѣтомъ черезъ Гоби по болѣе западной параллельной дорогѣ, отъ Калчина до Урги, отъ 24 мая до 15 июля 1821 года.

§ 58. Изложеніе 2. Общія соображенія о поверхности Гоби или Шамо. Почва, климатъ, растенія и животныя.

§ 59. Изложеніе 3. Монголы — нынѣшніе обитатели, и Манджуры — нынѣшніе властители степи Гоби.

Географическо-Статистическій Словарь Россійской Имперіи. Составилъ П. П. Семеновъ. Т. V ¹⁾ (Т—Я). Спб. 1885. Тип. В. Безобразова и К^о. 8^о. 1000 стр. 2).

Писцовыя книги Московскаго государства. Часть I. Писцовыя книги XVI вѣка. Подъ ред. Н. В. Калачова. Отд. II. Мѣстности губерній: Ярославской, Тверской, Витебской, Смоленской-Калужской, Орловской, Тульской. Спб. 1877. Тип. II Отд. Собств. Е. И. В. Канцеляріи. 8^о. 1595 стр. Ц. 3 р.

IV. 1) Ярославскій уѣздъ. 2) Ростовскій уѣздъ. 3) Угличскій уѣздъ. 4) Пошехонскій уѣздъ. V. 1) Тверской уѣздъ. 2) Пошехонскій уѣздъ. VI. Вѣлосерскій уѣздъ. VII. Полоцкъ и Полоцкій повѣтъ. VIII. Вяземскій уѣздъ. IX. Медвнскій уѣздъ. X. Орловскій уѣздъ. XI. 1) Тула и Тульскій уѣздъ. 2) Дѣдиловъ съ уѣздомъ. 3) Кашира съ уѣздомъ. 4) Венева съ уѣздомъ. 5) Елифанъ и Елифанскій уѣздъ.

Похожденіе въ землю святую князя Радивила Сиротки 1582—1584 г. Приготовилъ къ печати и объяснилъ П. А. Гильтебрандтъ. (Приложеніе къ XV тому «Извѣстій И. Р. Г. Общества»). Спб. 1879. Тип. В. С. Балашева. 8^о. XII и 241 стр. Ц. 1 р.

Предисловіе.—Путешествіе или похожденіе въ землю Святую пресвѣтлосіяющаго господина его милости, господина Николая Христофа Радивила, князя

¹⁾ Составленъ при содѣйствіи чл.-сотр. В. Звѣринскаго.

²⁾ Цѣна за полный экземпляръ 18 р.

на Ольшѣ и Несвѣжѣ, графа на Шидловцѣ и Мирѣ, воеводы Виленскаго, Савелскаго и прочая старосты.—Указатель: лица; мѣста; рѣченія.

Сборникъ матеріаловъ для изученія сельской поземельной общины. Изданіе Императорскихъ Вольнаго Экономическаго и Русскаго Географическаго Обществъ. Подъ редакціей О. Л. Барыкова, А. В. Половцова и П. А. Соколовскаго. Т. I. Спб. 1880. Типо-литогр. А. М. Вольфа. 8^о. XI, 393 и 64 стр. Ц. 3 р.

Предисловіе. Программа для собранія свѣдѣній о сельской поземельной общинѣ. Отвѣты на «программу»:

Муравевская волость (Рязанской губерній). П. П. Семенова. I. Общій обзоръ волости. II. Обзоръ экономическаго положенія общинъ, входящихъ въ составъ волости. III. Общій обзоръ пользованія общинными землями до и послѣ 1861 года. IV. Порядокъ пользованія усадебными землями. V. Порядокъ пользованія полевою землею. VI. Порядокъ пользованія лугами и сѣнокосами, лѣсомъ, пастбищами и другими угодьями. VII. Устройство общихъ хозяйственныхъ дѣлъ. VIII. Платежи и повинности. IX. Юридическія отношенія членовъ общины. Приложенія: Крестьянскіе инвентари и бюджеты.

Пустынская община (Рязанской губ.). Н. Н. Златовратскаго.

Торховская община (Тульской губ.). В. М. Борисова.

Старухинская община (Тульской губ.). Е. М. Якушкиной.

Мораховская община (Харьковской губ.), съ литографированнымъ планомъ. Н. А. Литошенко.

Погорѣловская община (Костромской губ.), съ литографированнымъ планомъ. П. В. Балакнрева.

Блазновская община (Тверской губ.), съ литографированнымъ планомъ и чертежомъ въ текстѣ. П. В. Бауэра.

Заозерская община (Новгородской губерній), съ литографированнымъ планомъ и 4-мя рисунками въ текстѣ. А. М. Михаленко.

Борокская община (Псковской губ.). П. Зиновьева.

Удоровская община (Симбирской губ.). В. Х. Красовскаго.

Семужинская община (Архангельской губ.). Л. С. Личкова.

Приложенія. Указатель книгъ и статей о сельской поземельной общинѣ: I. О сельской общинѣ въ Россіи. II. О сельской общинѣ въ другихъ странахъ. III. Книги и статьи о сельской общинѣ на иностранныхъ языкахъ. Алфавитный перечень именъ, встрѣчающихся въ библиографическомъ указателѣ. Алфавитный указатель предметовъ и техническихъ выраженій.

Алфавитный указатель именъ. Алфавитный указатель названій мѣста.

Планы.

Свѣдѣнія о странахъ по верховьямъ Аму-Дарьи (по 1877 годъ). Составилъ И. Минаевъ. Спб. 1879. Тип. В. Балашева. 8°. VIII и 270 стр. Ц. 1 р. 50 к.

I. *Географическій очеркъ.* § 1. Центральная Азія. § 2. Граница разсматриваемой территоріи: Сѣверная граница: Гиссарскій хребетъ. § 3. Хребетъ Аль-Ботмъ въ Когистанѣ. § 4—6. Алай. Южная граница. §§ 7—10. Гиндукушъ и перевалы черезъ него. §§ 11—12. Памиръ и границы его. § 13. Озера на Памирѣ. Истоки и притоки Аму-дарьи: § 14. Сурхабъ (Кизиль-су). Пянжа. Сарходъ. § 15. Пянжа. Мургабъ. § 16. Кчи-Сурхабъ или Балжуандарья. § 17. Кафирнаганъ. Сурханъ. Ширъ-абандъ-дарья. § 18. Кокча. Аксарай. Политическія дѣленія. § 19. Вадакашанъ. Ваханъ. Шагнанъ. Рошанъ. Дарвазъ. § 20. Каратигенъ. § 21. Гиссаръ и Кулябъ.

II. *Обзорніе путешествій.* § 1. Извѣстія древнихъ о Бактрианѣ. § 2. Сюань-цзанъ. § 3. Арабскіе географы. § 4. Чанъ-чунъ. § 5. Марко Поло. § 6. Ибнъ-Батута. § 7. Клавихо. Сиди-алибенъ-Гусайнъ. § 8. Бенедиктъ Гоесъ. Абдуль-Керимъ. Хрисановъ Новопатраскій. § 9. Муркрофтъ. § 10. Вернсъ. § 11. Мунши-Моханъ-Даль. § 12. Мессонъ. § 13. Бёрлемъ. § 14. Вудъ. § 15. Феррье. § 16. Мирза. § 17. Саперъ (хавильдаръ). § 18. Онъ же вторично. § 19. Гордонъ. § 20. Троттеръ.

III. *Этнографическія и лингвистическія замѣтки.* § 1. Хезарейцы. § 2. Узбеки. Бадакшанцы. § 3. Ваханцы. § 4. Жители Гиссара и Куляба. Каратегинцы. § 5. Памирскіе Киргизы. § 6. Сарикольцы. § 7. Наръчій Гальча. Ваханское. Сарикольское. Шагнанское. Обращенія словъ разныхъ наръчій.

Приложенія и дополненія. I. Дорожники. II. Горные проходы черезъ Гин-

дукушъ. III. Путешествіе русскаго посланца М. Касимова въ Индію. IV. Дополненія: Горныя части Бухарскаго ханства по Маеву. Каратигенъ по Арендаренку. Кей. Кополи. Коростовцевъ. Каратигенцы. Библиографическій указатель. Указатель географическихъ названій.

Aperçu des travaux hydrographiques faits dans les mers et les lacs de la Russie de 1875 à 1881. (3-e congrès international de géographie. Société impériale russe de géographie). St.-Petersb. 1881. Imprim. Trenké & Fusnot. 8°. 13 стр.

Revue des études sur la géologie de la Russie publiées de 1876—1880. Par. Wladimir Alénitzine. Première partie. (3-e congrès internationale de géographie. Société impériale russe de géographie). St.-Petersbourg. 1881. Imprim. Trenké & Fusnot. 8°. 21 стр.

I. *Etudes sur la Russie d'Europe dans son ensemble.* Sur les sédiments du système dévonien en Russie, Barbot de Marny. Sur la faune du système dévonien, Stuckenberг. Sur les sédiments du système houiller, du permien et du trias en Russie, Karpinsky. Sur les foraminifères du calcaire houiller en Russie, Moeller. Sur la distributions du sol agricole de la Russie, Tchaslavsky et Dokoutchaïew. Sur la formation des vallées fluviales, Dokoutchaïew. La Russie aux anciennes époques géologiques, Stuckenberг. Sur l'extension des blocs erratiques et sur le caractère des alluvions méridionales de la Russie, Dokoutchaïew.

Aperçu des recherches zoo-géographiques faits en Russie de 1875—1880. Par M. Modeste Bogdanow. (3-e congrès international de géographie. Société impériale russe de géographie). St.-Petersbourg. 1881. Imprim. Trenké et Fusnot. 8°. 20 стр.

Académie impériale des sciences. Société des naturalistes de Saint-Petersbourg. Société Impériale Russe de Géographie, et ses Sections. Société Entomologique Russe. Société des naturalistes de Kiew. Société des naturalistes

de la Petite-Russie. Société des naturalistes de Kharkow. L'activité de M. C. P. von Kaufmann. Les expéditions et les voyages des M. V. Pevtzow, W. I. Tcherniavsky, G. I. Radde, S. N. Alféraki, Seebohm et Harvie Brown, Finsch et Brehm, Dybowsky, Nordenskiöld. Mer Glaciale; mer Blanche; mer Baltique; mer Noire; mer Caspienne; mer d'Aral; lac Baïkal. La faune terrestre des invertébrés; la faune entomologique. Poissons; amphibiens; reptiles; oiseaux; mammifères. Les notices préliminaires: de M. Bogdanow: «Quelques mots sur l'histoire de la faune de la Russie d'Europe»; de M. Sévertzow: «Sur les régions zoologiques de notre continent dans les parties situées au-dessus et au-dessous de l'équateur», et «sur la formation orographique de la Haute-Asie et de l'influence de cette formation sur la distribution des animaux».

Aperçu des travaux russes sur la géographie des plantes de 1875—1880. Par M. A. Bataline. (3-e congrès internationale de géographie. Société Impériale Russe de géographie). St.-Petersb. 1881. Imprim. Trenké et Fusnot. 8°. 25 стр.

Aperçus des études sur le droit coutumier en Russie. Par MM. P. Matvéiev et A. Stichinsky. (3-e congrès international de géographie. Société Impériale Russe de géographie). St.-Petersb. 1881. Imprim. Trenké et Fusnot. 8°. 24 стр.

Notice sur l'ouvrage du comte Alexis Ouvarow récemment publié en langue russe sous le titre: L'âge de la pierre en Russie. (3-e congrès international de géographie. Société Impériale Russe de géographie). St.-Petersb. 1881. Imprim. Trenké et Fusnot. 8°. 10 стр.

Aperçu sur les progrès des études statistiques en Russie pendant les années 1855—1881. Par M. I. Wilson. (3-e congrès international de géographie. Société Impériale Russe de géographie). St.-Petersb. 1881. Imprim. Trenké et Fusnot. 8°. 11 стр.

В) Издания Отдѣлений.

Записки по Общей Географіи (Отдѣленіямъ Географіи Физической и Математической). Томъ шестой, книга I. Изданъ подъ редакціею М. Рыкачева. Спб. 1875. Тип. В. Безобразова и К°. 8°. 276 стр. (Съ 5 карт. и 4 лист. чертежей). Ц. 1 р. 50 к.

Распределение осадковъ въ Россіи. А. Воейкова. Осадки и грозы съ декабря 1870 по ноябрь 1871 года (съ приложеніемъ 4 картъ и 1 листа чертежей). А. Воейкова. Обь облачности Россіи (съ приложеніемъ 1 листа чертежей). Г. Вильда. Суточный ходъ температуры въ С.-Петербургѣ въ ясные и въ пасмурные дни (съ приложеніемъ 1 листа чертежей). М. Рыкачева. Астро-

номическія, магнитныя и гипсометрическія наблюденія, произведенныя въ 59 пунктахъ на пути отъ Пекина, черезъ Монголію, Нерчинскій заводъ, Иркутскъ, Барнаулъ, Екатеринбургъ и Пермь въ С.-Петербургъ (съ прилож. карты). Г. Фритше. Записка о количествѣ осадковъ въ южной части Крыма. В. Кеппена. О наблюденіи періодическихъ явленій природы. В. Кеппена.

Тоже. Томъ шестой, книга II. Изданъ подъ редакціею М. Рыкачева. Спб. 1882. Тип. В. Безобразова и К°. 8°. 77 стр. Ц. 50 к.
Поднятіе на воздушномъ шарѣ, въ С.-Петербургѣ 20 мая (1 іюня) 1873 года М. Рыкачева. (Съ 12 таблицами).

Тоже. Томъ седьмой. Изданъ подъ редакціею А. Кропоткина и Ив. Полякова. Изслѣдованія о ледниковомъ періодѣ П. Кропоткина. Съ картами, разрѣзами и рисунками въ особой брошюрѣ. Сиб. 1876. Тип. М. Стасюлевича. 8°. XX, 717, 70 и IX и VI, 43. IV. 2 нен. стр. и 6 листовъ чертежей и картъ. Ц. 3 р.

Предисловіе. Часть I. **О ледниковыхъ наносахъ въ Финляндіи.** (Счетъ о поѣздкѣ въ Финляндію и Швецію, сдѣланной въ 1871 году по порученію И. Р. Г. О.). *Введеніе. Нѣсколько общихъ замѣчаній о рельефѣ южной Финляндіи.* Глава I. *Отъ Выборга до Пунгахарью.* Выборгъ и его окрестности: округленныя вершины, бараньи лбы; валуны; скалы, полируемыя прибоемъ; наносы. Иматра. Перевѣздъ до Пунгахарью. Глава II. *Пунгахарью.* Общія замѣчанія. Топографическое описаніе оза Пунгахарью. Преобразованія, нынѣ совершающіяся въ озѣ Пунгахарью. Внутреннее строеніе Пунгахарью. Гипотезы о происхожденіи Пунгахарью: гипотеза Куторги и Хольмберга, гипотеза ак. Шмидта, гипотеза ак. Гельмсенена, гипотеза г. Торнебома. Глава III. *Отъ Пунгахарью черезъ Гилломъ до Йонсу.* Глава IV. *Прорывъ озера Хейтэйингъ.* Строеніе наноса, прорываннаго каналомъ. Происхожденіе наносовъ, обнаженныхъ въ долину. Глава V. *Гельсингфорсъ и поѣздка въ Швецію:* музеи: коллекціи наносовъ. Упсальскій озя: топографія; внутреннее строеніе оза; происхожденіе оза. Глава VI. *Отъ Або до Таммерфорса.* Аландскіе острова. Береговая полоса. Крайняя гряда озерной Финляндіи. Долина р. Лоимъ. Озя у Хвигтиса. Долина Раугавеси. Глава VII. *Отъ Таммерфорса до Ювенсколе.* Кангасальскій озя. Глава VIII. *Отъ Ювенсколе до Куопіо.* Ювенскольскій озя. Куопіо. Глава IX. *Отъ Куопіо до Каяны.* Каянскій кряжъ. Перевѣздъ до Каяны. Долина города Каяны. Берегъ озера Улео. Глава X. *Отъ Куопіо до С.-Михеля.* Пересѣченная мѣстность до Люттиля. Береговая полоса до Тураккала. Озя у Ляхнакса. Озя у С.-Михеля. Глава XI. *Отъ С.-Михеля до Тавастгуса.* Перевѣздъ черезъ меридиональную гряду. Перевѣздъ въ озерной полосѣ. Сѣверный склонъ южной окраинной гряды. Глава XII. *Отъ Таваст-*

гуса до Гельсингфорса, по линіи земной дороги. Страна озеръ. Окраинная гряда озерной Финляндіи. Спускъ къ Финскому заливу. Глава XIII. *Островъ Большой Тюттерсъ.* Часть II. **Объ основаніяхъ гипотезы ледниковаго періода.** Глава XIV. *Гипотезы ледниковаго періода.* Глава XV. *Изборожженіе скаль.* Изборожженіе и его возможные причины: могутъ ли плавающія льдины производить какое бы то ни было изборожженіе; наблюденія. Изборожженіе, наблюдаемое въ природѣ: на отдѣльныхъ буграхъ; изборожженіе, рассматриваемое въ цѣлой странѣ. Что должно произойти съ массою снѣга, накапливающагося на какомъ-нибудь материкѣ? Расположеніе массы полужидкаго тѣла; распознаніе металлической массы подъ достаточнымъ давленіемъ; истеченіе твердыхъ тѣлъ въ опытахъ г. Треска; состояніе жидкостности; приложимость выводовъ, слѣдующихъ изъ этихъ опытовъ ко льду; возможные возраженія; величина давленія, потребнаго для жидкостнаго движенія частицъ льда; возможно-ли изборожженіе при жидкостномъ движеніи частицъ льда; наблюденія въ природѣ надъ величиною угла на почвѣ, достаточнаго для распознанія льда: рельефъ Гренландіи; образованіе ледяной толщи; ея расположеніе и распространеніе; заключенія. Замѣтка о гипотезахъ, предложенныхъ для объясненія движенія ледниковъ: положеніе вопроса; гипотеза Соссюра; поддержка ея Хопкинсомъ; часть гипотезы скольженія, удерживаемая Тиндаллемъ; гипотезы Хюги и Шарпантье, г. Мозли, Джемса, Томсона, Форбза, Тиндалля; вычисленія г. Мозли; возраженія г. Боля и г. Метьюза; возраженія г. Кролля и его гипотеза; гипотеза г. Боля; соображенія о вѣроятной температурѣ льда въ ледяныхъ покровахъ большихъ широтъ; заключенія. Степень распространенности изборожженія: рѣдкость изборожженія въ странахъ, несомнѣнно покрывавшихся льдомъ; примѣчаніе. Глава XVI. *Формы горъ и скаль.* Формы, въ которыхъ дѣятельность льда проявляется главнымъ образомъ въ вытачиваніи горныхъ породъ: цирки; формы нѣкоторыхъ переваловъ; фьорды и каньоны; загибаніе выходовъ пластовъ въ направленіи движенія льда. Округлыя формы скаль и горъ: курчавыя скалы; куполовидная форма горъ и холмовъ въ массивныхъ нагорьяхъ и на плоскихъ возвышенностяхъ, силою покрывшихся льдомъ; очертаніе отроговъ и ложбинъ у куполовидныхъ горъ; куполовидныя вершины; бараньи лбы; телескопическое

изготовление. Мелкія выбоины; воронки; котлы великановъ; заключенія.

Приложенія. I. Краткое изложение главъ о классификаціи наносовъ и объ озахъ. XVIII глава: «О классификаціи (литологической) постъ-плиоценовыхъ наносовъ.» XIX глава: «Морены и озы».

II. Примѣчанія. А. Пластичность льда. Б. Годичное таяніе льда съ поверхности ледяныхъ покрововъ въ большихъ широтахъ.

Карты, разрѣзы и рисунки. Чертежи и рисунки: листы 1—19. Карты и разрѣзы: I. Гипсометрическая карта южной Финляндіи. II. Карта Прувеси и Утрасвеси. III. Карта оза Пунгахарью. IV. Поперечные разрѣзы оза Пунгахарью. V. Карта озера Хейтэйинъ, до и послѣ прорыва канала. VI. Планы мѣстности между озерами Хейтэйинъ и Пюхе-селькэ, до и послѣ прорыва канала. VII. Продольные и поперечные разрѣзы канала, образовавшагося послѣ прорыва озера Хейтэйинъ. VIII. Планъ оза у С.-Михеля. IX. Разрѣзъ по желѣзной дорогѣ отъ Тавастхуса до Гельсингфорса. Объясненіе къ плану оза Пунгахарью. Объясненія къ гипсометрической картѣ Финляндіи.»

Тоже. Томъ восьмой. Изданъ подъ редакцію Ив. Полякова, А. М. Ломоносова и Р. Э. Ленца. Съ 2 картами и 1 чертежемъ. Спб. 1879. Тип. Имп. Ак. Наукъ. 8°. 416 стр. Ц. 3 р.

Общій очеркъ теоріи постоянныхъ морскихъ теченій. Н. Шидлинга. Пояснительная записка къ картѣ Персіи I. Стебницкаго. Историческій очеркъ Усурійскаго края, въ связи съ исторіею Манчжуріи. Архимандрита Паладія. Наблюденія надъ замерзаніемъ солянаго озера близъ г. Илецка, Оренбургской губерніи. Ю. Листова. Краткій топографическій очеркъ пути, пройденнаго русской экспедиціею по Китаю въ 1875 году отъ Хань-коу до Зайсанскаго поста. З. Матусовскаго. Журналъ при байдарной экспедиціи, назначенной для описи сѣвернаго берега Америки, 1838 г. Юля съ 5 по 6 число сентября того же года, начальникомъ экспедиціи корпуса флотскихъ штурмановъ подпоручикомъ Кашеваровымъ. О видѣ земли и уровня океановъ. Р. Ленца. Прибавленіе къ пояснительной запискѣ къ картѣ Персіи. Стебницкаго.

Тоже. Томъ девятый. Съ одной картою и однимъ чертежемъ. Изданъ подъ редакцію Р. Э. Ленца. Издатель Аму дарьи, описанныя по собственнымъ изслѣдованіямъ въ 1873 году ген. шт. полк. барономъ А. В. Каульбарсомъ. Спб. 1881. Тип. Имп. Ак. Наукъ. 8°. IV и 630 стр. Ц. 3 р.

Вступленіе. Аму-дарья отъ урочища Учъ-Учакъ до переправы у города Ханки. Низовья Аму-дарьи: Дельта Аму-Дарьи. Рѣка Яны-Су. Истоки Кувансджермы. Бассейнъ западнаго раздвоенія. Старое русло Яны-Дарьи или Джаны-Дарьи. Путь отъ урочища Дау-Кара до форга Перовскаго. Стария русла Аму-Дарьи. Урунь-Дарьи или старое русло Аму-Дарьи отъ Кунэ-Ургенча до Сары-Камыша. Распространенія свѣдѣній о старинныхъ руслахъ къ югу отъ Урунь-Дарьи. Происхожденіе песковъ внутри Хивинскаго оазиса. Мысли о причинахъ отклоненія Аму-Дарьи отъ Каспійскаго моря въ Аральское. Вліяніе мѣстности на политическую исторію дельты. Народы нынѣ населяющіе дельту Аму-Дарьи. Общій очеркъ распределенія территоріи между различными племенами, населяющими дельту Аму-дарьи. Дѣленіе Кара-Калаковъ на отдѣлы, отдѣленія и роды. Племя Казакъ. Узбекъ-Аралы.

Приложеніе 1-е. Наблюденіе водъ во время Хивинскаго похода. Приложеніе 2-е. Метеорологическія наблюденія. Приложеніе 3-е. Списокъ пунктовъ, определенныхъ на походѣ при движеніи Туркестанскаго отряда въ Хиву въ 1873 г. Поруч. Д. С. Сѣрватскимъ. Алфавитный указатель мѣстностей. Карта Хивинскаго ханства и низовьевъ Аму-Дарьи, по съемкамъ произведеннымъ въ 1873 году.

Тоже. Томъ десятый. Изданъ подъ редакцію проф. М. Н. Богданова. Путешествія Г. С. Карелина по Каспійскому морю. Спб. 1883. Тип. Имп. Ак. Наукъ. 8°. II. 497 стр. и 6 картъ. Ц. 2 р. 50 коп.

Отъ редакціи. Экспедиція для осмотра сѣверо-восточныхъ береговъ Каспійскаго моря въ 1832 году.

Докладная записка Г. С. Карелина Оренбургскому военному губернатору графу Сухтелену. Введеніе въ журналъ экспедиціи. Журналъ экспедиціи 1832 г.

Приложение 1-е. Естественныя произведенія: млекопитающія; птицы; пресмыкающіяся; рыбы; наукообразныя; насѣкомыя; растенія.

Приложение 2-е. О тюленьем промыслѣ.

Приложение 3-е. О разбояхъ на Каспійскомъ морѣ.

Экспедиція для осмотра восточныхъ береговъ Каспійскаго моря въ 1836 году. Журналъ экспедиціи 1836 года. Обзоръ восточныхъ береговъ Каспійскаго моря въ отношеніяхъ статистическомъ, топографическомъ и физическомъ. О торговлѣ и промышленности восточныхъ береговъ Каспійскаго моря. Медико-географическія свѣдѣнія о юго-восточныхъ берегахъ Каспійскаго моря. Д-ра П. П. Заблоцкаго-Десятковскаго.

Дополненіе: Отрывокъ дневника путешествія 1832 года.

Карты: 1. Астрабадскаго залива. 2. Гассанъ - Кулинскаго залива. 3. А. Островъ Дагъ-Ада. Б. Островъ Аширъ. 4. Красноводскаго залива. 5. Стараго русла Аму-Дарьи. 6. Заливовъ Александръ-бай и Канкрина.

Тоже. Томъ двѣнадцатый ¹⁾. Изданъ подъ редакціей Р. Э. Ленца. №1—4. Спб. 1884. Тип. Имп. Ак. Наукъ. 8^о. Сб. 19. 40 и II. 329 стр. и 15 картъ. Ц. 2 р. 75 к. ²⁾.

№ 4-й. Поступательное движеніе циклоновъ и антициклоновъ въ Европѣ и преимущественно въ Россіи. Изслѣдованіе П. Броунова (съ 15-ю картами) 1882.

Вступленіе. Гл. I. Предварительная работа. Гл. II. Изслѣдованіе распредѣленія температуры и абсолютной влажности въ циклонахъ. Гл. III. Новая теорія поступательнаго движенія циклоновъ. Гл. IV. Связь между термометрическимъ градиентомъ, силою и скоростью движенія циклона. Гл. V. Нѣкоторые особенныя случаи бурь и дальнѣйшіе результаты изслѣдованія. Гл. VI. Теорія поступательнаго движенія антициклоновъ. Гл. VII. Изслѣдованіе распредѣленія отклоненія температуры отъ нормальной вокругъ центровъ циклоновъ. Гл. VIII. Кар-

ты измѣненій атмосфернаго давленія. Гл. IX. Связь между путемъ циклона, путемъ максимума отклоненія температуры отъ нормальной и путемъ максимума паденія барометра. Гл. X. Новые способы предсказанія бурь.

№ 2-й. Новѣйшія изслѣдованія ледниковъ и причинъ ихъ измѣненій. А. И. Воейкова. 1882.

№ 3-й. Нѣкоторые результаты нивелировочныхъ изслѣдованій, произведенныхъ между Оренбургомъ, Аральскимъ моремъ и Кара-Тугаемъ. Инженера К. К. Шульца. 1882.

Цѣль экспедиціи; составъ экспедиціи; путь слѣдованія; нѣкоторые результаты нивелировки; алфавитный указатель мѣстностей.

№ 4-й. Записки переводчика, составленныя переводчикомъ при окружномъ управленіи на островѣ Цусимѣ Отано Кигоро. П. Дмитревскаго. 1884.

1. Краткій очеркъ свѣдѣній о Корей. 2. Придворные обычаи и правила, съ прибавленіемъ о расположеніи столицы, о правилахъ для столичныхъ жителей, о Ванскихъ кладбищахъ и объ отношеніяхъ къ Пекинскому Двору. 3. Провинціальная администрація, съ прибавленіемъ—о путяхъ сообщенія, замѣчательныхъ горахъ, рѣкахъ, крѣпостяхъ и торговыхъ рынкахъ. 4. О праздникахъ. 5. Характеристическія черты жителей Кореи, съ прибавленіемъ—о буддизмѣ. 6. Постановленія о чиновникахъ—съ прибавленіемъ—объ экзаменахъ и процессіяхъ при парадныхъ выѣздахъ чиновниковъ. 7. Обычаи и церемоніи—при надѣваніи въ первый разъ шапки, при брагѣ, похоронахъ и жертвоприношеніяхъ. 8. Посемейные списки населенія съ прибавленіемъ—о поземельной подати и о количествѣ обрабатываемой земли даваемой правительственнымъ учрежденіямъ и различныхъ степеней чиновникамъ. 9. Литература и искусство. 10. Военная защита страны. 11. Уголовные законы. 12. Мѣры и вѣсы. 13. Платье. 14. Пища и питье. 15. Жилища. 16. Мѣсныя произведенія, съ прибавленіемъ—о земледѣліи. 17. Смѣсь: рассказы о разныхъ достопримѣчательныхъ вещахъ въ Корей.

¹⁾ Т. XI печатается.

²⁾ Цѣна отд. №№: № 1-й—75 коп., № 2-й—20 коп., № 3-й—30 коп., № 4-й—1 р. 50 к.

Тоже. Томъ XIV ¹⁾. Изданъ подъ редакціею Р. Э. Ленца. Россія дальняго Востока. Франца Шерка. Спб. 1885. Тип. Имп. Ак. Наукъ. 8°. III. 503. Ц. 2 р.

ВВЕДЕНИЕ. Важное значеніе Амура, мнѣніе объ этомъ иностранцевъ и нашей печати; планъ сочиненія. Литература объ Амурскомъ краѣ.

Глава I. *Историческій очеркъ*. Общій взглядъ на побудительныя причины завоеванія Амурскаго края. Пути слѣдованія казаковъ. Раздѣленіе исторіи пріобрѣтенія Амура на три періода. Первыя извѣстія объ Амурѣ. Походы Пояркова и Хабарова, съ краткими біографіями этихъ дѣятелей. Пріѣздъ Зиновьева. Степановъ. Аванасій Пашковъ и его дѣйствія относительно Амура. Убійство воеводы Обухова и возобновленіе Албазина—Черниговскимъ. Событія въ Манчжуріи. Причины нашихъ неудачъ на Амурѣ. Китайцы притѣляютъ рѣшительныя мѣры къ изгнанію казаковъ съ береговъ Амура. Двухкратная осада Албазина. Свѣдѣнія объ этомъ событіи по Китайскимъ источникамъ. Нерчинскій договоръ. *Второй періодъ исторіи*. Неточности Нерчинскаго договора, какъ причина къ постояннымъ столкновеніямъ. Наши посольства въ Пекинъ. Мнѣнія частныхъ лицъ того времени о пользѣ Амура и различные проекты о способѣ пріобрѣтенія края. Изслѣдованія Охотскаго моря и Татарскаго пролива. Ученое путешествіе Миддендорфа. *Третій періодъ исторіи*. Назначеніе Генералъ-Губернаторомъ Восточной Сибири Муравьева. Невельской. Объединяя ихъ дѣйствія по Амурскому вопросу. Ученая экспедиція. Открытіе Невельскаго. Основаніе Петровскаго зимовья и Николаевскаго поста. Разрывъ съ Европою въ 1853 году. Три военныя экспедиціи Муравьева на Амуръ. Неудачное возвращеніе военнаго отряда съ низовой Амура въ Забайкальѣ. Высочайшій приказъ о заселеніи лѣваго берега Амура. Айгунскій и Тянь-Цзинскій договоры. Образованіе и расхолованіе суммъ военнаго казначейства. Заключение. *Источники*. Глава II. *Топографія Приамурскаго края*. Орographicескій Очеркъ. Главныя горныя хребты, ихъ направленіе и развѣтвленіе, высота, характеръ, горныя перевалы. Побочныя отроги горъ и отдѣльныя хребты. Сплошныя возвышенности. Равнины. Луговыя степи. Острова. Мнѣнія раз-

ныхъ изслѣдователей о строеніи Амурскаго края. *Геологическій очеркъ*. Рудныя богатства края, золотыя россыпи и залежи каменнаго угля. Глава III. *Гидрографія*. Общій очеркъ теченія Амура; начало его—рр. Ононь и Ингода. Шилка. Аргунь, спорный вопросъ объ истокахъ этой рѣки. Верхнее теченіе Амура, разныя его названія и значеніе ихъ; болѣе замѣчательныя притоки верхняго теченія Амура. Зей и ея притоки. Бурей. Среднее теченіе Амура. Нижнее его теченіе и притоки. Сунгары, Усури и ихъ притоки. Горныя. Амгунь; общее замѣчаніе о теченіи Амура. О времени покрытія рѣкъ льдомъ и вскрытіи ихъ. О наводненіяхъ. Озера. Минеральныя источники. Колодцы. Береговыя рѣки. *Источники*. Глава IV. *Климатъ*. Общія замѣчанія о метеорологическихъ наблюденіяхъ. О температурѣ въ г. Благовѣщенскѣ, средняя температура мѣсяцевъ, время года и пр. за 9 лѣтъ. Разность между средними температурами. Періодъ растительной жизни. Суточный періодъ. Крайнія температуры; измѣнчивость температуры. Постоянство зимы. Поворотъ температуры въ маѣ. Состояніе льда на Амурѣ. Давленіе воздуха: среднее давленіе, крайнее давленіе и измѣнчивость давленія воздуха. Вѣтры; распределеніе и направленіе вѣтровъ по мѣсяцамъ и временамъ года, сила вѣтра, бури; температура и влажность вѣтровъ. Гидрометеоры: облачность, число атмосферныхъ осадковъ, интервалы между дождями. Грозы. *Общій очеркъ* состоянія погоды въ г. Благовѣщенскѣ по временамъ года. Сравненіе климата г. Благовѣщенска, а также и климата другихъ мѣстъ Приамурья съ климатомъ нѣкоторыхъ мѣстностей Европ. Россіи, Европы и Америки. *Источники*. Глава V. *Флора и Фауна*. Общій очеркъ флоры и раздѣленіе ея. Описаніе наиболѣе замѣчательныхъ древесныхъ и кустарныхъ растений. Польза, извлекаемая мѣстнымъ населеніемъ изъ царства растительнаго. Фауна. Общій обзоръ ея и раздѣленіе царства животныхъ; особенностей фауны Амурскаго края. О рыбахъ. Описаніе наиболѣе важныхъ въ экономическомъ отношеніи дикихъ животныхъ. Систематическій списокъ животныхъ Амурскаго края. *Источники*. Глава VI. *Этнографія и Биологія*. Аборигены Амурскаго края. Численность инородческаго населенія. О колонизаціи. Переселеніе и ходъ его и важнѣйшія событія первыхъ 18 лѣтъ, съ 1854 по 1871 годъ. Описаніе гор. Благовѣщенска, крестьянскихъ и манчжурскихъ селеній и казачьихъ станицъ.

¹⁾ Томъ XIII печатается.

Жилища, пища и одежда населенія. Биологія. Движеніе въ ростъ населенія, численность его, болѣзни въ краѣ. Глава VII. *Экономическое состояніе Амурскаго края.* Земледѣіе, огородничество, скотоводство, рыбный и звѣринный промыслы. Горный промыселъ. Обрабатывающая промышленность, заводы и фабрики. Торговля и ея развитіе. Пути сообщенія и пароходство. Заключение. *Источники. Приложение*—таблицы.

Тоже. Томъ XV, № 1. Изданъ подъ редакціей А. А. Тилло. Результаты сибирской нивелировки, произведенной въ 1875—1876 г. отъ станицы Звѣриногоровской до озера Байкала. По порученію Совѣта Общества обработаль. В. Фусъ. Спб. 1885. Тип. Имп. Ак. Наукъ. 8°. 44 стр. Ц. 1 р.

Глава I. *Значеніе нивелировки Сибири, имѣвшіяся средства и снаряженіе экспедицій.* Дѣйствительное выполненіе. Собранный матеріалъ и его обработка. Глава II. *Инструменты и ихъ постройка. Точность результатовъ.* Рейки. — Дальномѣры. — Уровни. — Ошибки инструментовъ. — Разность разстояній заднихъ и переднихъ взглядовъ. — Поправки за наклонность и за ошибки инструментовъ. — Окончательные результаты. — Высота исходнаго пункта. — Постоянные репера. — Таблица высотъ замѣчательныхъ точекъ и профиль. — Степень точности результатовъ. — Вѣроятная погрѣшность высотъ. — Значеніе постоянныхъ ошибокъ. — Промѣхи въ отсчетахъ. Приложенія: Двѣ продольныя профили и карта поправленія нивелировки.

Томъ XV, № 2. Изданъ подъ редакціей Р. Э. Ленца. Сибирский покровъ, его вліяніе на климатъ и погоду и способы изслѣдованія, д. чл. А. И. Воейкова. Спб. 1885. Тип. Имп. Ак. Наукъ. 8°. 40 стр. Ц. 20 к.

Тоже. Томъ XVI, № 1. Изданъ подъ редакціей Р. Э. Ленца. Поѣздка по Лапландіи осенью 1883 года. Д. Н. Бухарова. Съ приложеніемъ маршрута. Спб. 1885. Тип. Имп. Ак. Наукъ. 8°. 345 стр. Ц. 2 р.

Глава I. Лапари Пазрѣдкаго погоста. Гл. II. Отъ Эльвенеса до Таваніе-

ми. Рѣка Паза. Озеро Энарэ. Гл. III. Приходъ Энарэ и его населеніе. Гл. IV. Отъ Таваніеми до Учиока и Польмака. Гл. V. Лапари Учиокскаго и Польмакскаго приходовъ. Гл. VI. Отъ Учиока до Карашока. Гл. VII. Лапари Карашокскаго и Каутокейскаго приходовъ. Гл. VIII. Отъ Карашока до Муниониско. Гл. IX. Приходы Муниониско и Энонтегивисъ. X. Заключение.

Записки по Отдѣленію Этнографіи.

Томъ VI. Изданъ подъ редакціей Н. И. Веселовскаго и П. И. Лерха. Спб. 1880. Тип. В. Безобразова и К°. 8°. 247 стр. Ц. 2 р.

Предисловіе. Отдѣлъ первый. Средняя Зеравшанская долина. В. В. Радлова. — О бассейнѣ Лобъ-Нора. Извлеченіе изъ китайскаго сочиненія подъ заглавіемъ: «Си-Юй-Шуй-Дао-Цзи». В. М. Успенскаго. Фергана, по «Запискамъ» султана Бабера, Н. Н. Пантусова. Очерки Шагрисебскаго бекства, А. А. Буна. Поевѣрья и обряды Казанскихъ Татаръ, образовавшіеся мимо вліянія на ихъ жизнь суннитскаго магометанства, Кайюма-Насырова, съ предисловіемъ В. В. Григорьева. Отдѣлъ второй. Географическія свѣдѣнія Книги Большаго Чертежа о Киргизскихъ степяхъ и Туркестанскомъ краѣ, А. И. Махшеева (съ картой). Нѣсколько замѣчаній о путешествіи Дженкинсона въ Хиву въ 1559 году. В. Д. Аленичина. Страна Кукэноръ или Цинъ-хай, съ приложеніемъ краткой исторіи Ойратовъ и Монголовъ, по изгнаніи послѣднихъ изъ Китая, въ связи съ исторіей Кукэ-нора, В. М. Успенскаго. Списокъ словъ бытоваго значенія нѣкоторыхъ кочевыхъ народовъ Восточной Сибири, Э. Э. Буссе. (Вѣдомость ламъ, составленная Бандидо Хамбо ламоу, съ объясненіями Игумнова).

Тоже. Томъ VII. Изданъ подъ редакціей Л. Н. Майкова. Спб. 1877. Тип. В. Киршбаума. 8°. 565 стр. Ц. 3 р.

Прибрежья Ледовитаго и Бѣлаго морей съ ихъ притоками, по Книгѣ Большаго Чертежа, чл.-с. Е. К. Огородникова. Церковно-народный мѣсяцесловъ на Русси, чл.-с. И. П. Калининскаго. О народной одеждѣ и убранствѣ Русинновъ или Русскихъ въ Галичинѣ и сѣверо-восточной Венгріи, чл.-с. Я. Э. Головацкаго.

Тоже. Томъ VIII. Издавъ подъ редакціей П. А. Матвѣева. Сборникъ юридическихъ обычаевъ. Т. I. Спб. 1878. Тип. В. Киршбаума. 8°. X, 191, 299, 20 и 103 стр. Ц. 3 р.

Предисловіе. Отдѣлъ первый: *Юридическіе обычаи Русскаго народа.* Обь отношеніи юридическихъ обычаевъ къ законодательству. Н. В. Кадачова. Очерки народнаго юридическаго быта Самарской губерніи. П. А. Матвѣева. Договоръ найма пастуховъ. П. С. Ефименка. Къ вопросу о цензурѣ правовъ у народа. А. Ф. Кистяковского. Отдѣлъ второй. *Юридическіе обычаи иностранцевъ.* Юридическіе обычаи Лопарей, Кореловъ и Самоѣдовъ Архангельской губерніи. А. Я. Ефименко. Замятки о киргизскомъ судѣ. И. И. Ибрагимова. Юридическіе обычаи Якутовъ. Кн. Н. А. Кострова. Отдѣлъ третій. *Замятки по обычному праву.* Народные обычаи по уголовному праву. И. Я. Фойницкаго. Семейная община въ Курскомъ уѣздѣ. Д. Я. Самоквасова. Самосуды у крестьянъ Чистопольскаго уѣзда Казанской губерніи. Е. Т. Соловьева. Судья—земля. Н. Соколова. Замятка по поводу предшествующей статьи. П. А. Матвѣева. Приложенія: Программы для собранія народныхъ юридическихъ обычаевъ: по гражданскому праву. П. А. Матвѣева; по уголовному праву. И. Я. Фойницкаго. Журналы засѣданій Коммисіи о народныхъ юридическихъ обычаяхъ, съ 17 февраля 1876 года по 8 ноября 1877 года, составленные секретаремъ Коммисіи П. А. Матвѣевымъ.

Тоже. Томъ IX. Издавъ подъ редакціей д. чл. Л. Н. Майкова. Спб. 1882 г. 8°. 229, 73, 167 стр. и 10 табл. рисунковъ. Ц. 2 р. 50 к.

1) Извѣстія Константина Вагрянороднаго о Сербяхъ и Хорватахъ и ихъ расселеніи на Балканскомъ полуостровѣ. К. Я. Грота.

Предисловіе. *Введеніе:* Свѣдѣнія о жизни Константина Вагрянороднаго и его ученой дѣятельности. Сочиненіе Константина: «De administrando imperio». Цѣль и средства автора. Сказанія Константина о Славянахъ. Глава первая: I. О событіяхъ въ Далмаціи по поселеніи Хорватовъ и Сербовъ. II. О Далматинскихъ городахъ. Глава вторая. I. О первоначальныхъ жилищахъ Хорватовъ и Сер-

бовъ: Бѣлохорватія и Бѣлосербія. II. О переселеніи Хорватовъ и Сербовъ въ ихъ нынѣшнія жилища (въ Иллирикѣ). Глава третья: Хорваты: I. О новыхъ жилищахъ Хорватовъ. II. О судьбѣ Хорватовъ съ VII по X вѣкъ. Глава четвертая. Сербь: I. О новыхъ жилищахъ Сербовъ. II. О судьбѣ Сербовъ съ VII по X вѣкъ. *Приложенія:* I. О Болгарахъ. II. О Пелопоннесскихъ Славянахъ. III. О бытѣ Иллирскихъ Славянъ. Перечни князей Хорватскихъ, Сербскихъ и Болгарскихъ. Указатель личныхъ и географическихъ именъ.

2) Волжскій бассейнъ по Книгѣ Большаго Чертежа. Е. К. Огородникова.

I. Рѣки Кама и Вятка. Алфавитный указатель географическихъ и этнографическихъ названій, встрѣчающихся въ статьѣ.

3) Изслѣдованія по каменному вѣку въ Олонецкой губерніи, въ долинѣ Оки и на верховьяхъ Волги. (Съ 10 таблиц. рисунковъ). И. С. Полякова.

I. *Южная часть Олонецкой губерніи.*

1. Юго-восточное побережье Онежскаго озера и сѣверо-западное побережье озера Лаца. 2. Восточное побережье озера Лаца. II. *Долнина Оки:* 1. Львинный курганъ и Плехановъ боръ. 2. Окрестности Волосова. 3. Карачарово. III. *Верховья Волги.* IV. *Новый Сяскскій каналъ.* Алфавитный указатель географическихъ названій. Примѣчанія: Л. Н. Майкова: О заселеніи береговъ р. Моши. О преп. Лазарѣ Муромскомъ. О панахъ въ Мошинскомъ краѣ. О Чуди въ Олонецкой губерніи. Извѣстія Тацита и Павсанія о костяныхъ орудіяхъ. О раскопкахъ Н. Е. Бранденбурга въ Ново-Ладожскомъ уѣздѣ.

Тоже. Томъ X, выпускъ 1. Путешествіе чрезъ Сибирь отъ Тобольска до Нерчинска и границъ Китая русскаго посланника Николая Спафарія, въ 1675 году. Дорожный дневникъ Спафарія съ введеніемъ и примѣчаніями Ю. В. Арсеньева. Спб. 1882. Тип. Киршбаума. 8°. 214 стр. и Карта Ц. 1 р.

Предисловіе. Введеніе: Очеркъ сношеній Россіи съ Китаемъ чрезъ Сибирь и Монголію до 1675 года. Книга, а въ ней писано путешествіе царства Сибирь-

скаго отъ города Тобольска и до самого рубежа государства Китайскаго, дѣта 7183 мѣсяца мая въ 3 день. Приложеніе: I. Наказы и маршруты, данные Спаарію предъ отправленіемъ его въ Китай. II. Отписки Спаарія къ царю Алексѣю Михайловичу, посланныя имъ по пути отъ Тобольска до Китайской границы. Примѣчанія къ описанію путешествія Н. Спаарія. Указатели географическихъ и личныхъ именъ. Карта мѣстности при устьѣ р. Абакана по свидѣніямъ Старкова и Бабарыкина въ 1665 году.

Тоже. Томъ XI. Изданъ подъ редакціей В. Н. Майнова. Результаты антропологическихъ изслѣдованій среди Мордвы-Эрзі. В. Н. Майнова. Спб. 1883. Тип. А. Суворина. 8^о. III и 559 стр. Ц. 3 р.

I. *Измѣренія* въ Нижегородскомъ уѣздѣ, Нижегород. губ. Мордва-Эрзі, населяющая Терюшевскую волость и потому ошибочно называвшаяся «Терюханами». Измѣренія въ Княгининскомъ у. Нижегород. губ. Мордва-Эрзі; въ Арзамаскомъ у. Нижегород. губ.;—въ Ардатовскомъ у. Нижегород. губ.;—въ Городищенскомъ у. Пензенск. губ.;—въ Саранскомъ у. Пензенск. губ.;—въ Корунскомъ у. Симбирск. губ.; въ Ардатовскомъ у. Симбирск. губ.; въ Самарскомъ у. Самарск. губ.;—въ Ставропольскомъ у. Самарской губ. II. *Объясненія и выводы*. А. Общія характеристическія черты и морфологическія наблюденія. Б. Антропометрія. В. Измѣренія туловища и конечностей.

Тоже. Томъ XII. Изданъ подъ редакціей д. чл. Л. Н. Майкова. Сказки и преданія Самарскаго края. Собранныя и записаны Д. Н. Садовниковымъ. Спб. 1884. Тип. Мин. Вн. Дѣл. 8^о. 3 нум., VI и 388 стр. Ц. 2 р. 50 к.

1. Ивашка бѣлая рубашка, Горькій пѣлица. 2. Иванъ Туртыгинъ. 3. Борма Ярыжка. 4. Иванъ Царевичъ и Марья Краса, черная коса. 5. Кузнецкій сынъ и царева дочь. 6. Ума много, а денегъ нѣтъ. 7. Торбочка-самобранка. 8. Про Илью Муромца. 9. Пустой барабанъ. 10. Казакъ и принцъ. 11. Волкъ Мѣдный Лобъ. 12. Трехъ—сынъ. 13. Козья Шкура. 14. Оваменълое царство. 15. Ома богатый. 16. Иванъ Агичъ и Василиса Васильевна. 17. Спящая дѣвица. 18. Оклевганная жена. 19. Царская соба-

ка. 20. Дѣвушка Сибѣжурочка. 21. Чудесная дудка. 22. Уточка золотой хохолокъ. 23. Оборотень. 24. Тига-мельникъ. 25. Морочка. 26. Шурпыя. 27. Ванюшка дурачекъ. 28. Брагетъ Пѣганушка. 29. Волкъ и стариковы дочери. 30. Конь, сумка и дубиночка. 31. Кузьма воръ. 32. Шугъ Максимка. 33. Мизинчикъ. 34. Медвѣжій сынъ. 35. Чортъ Гришка. 36. Вавило и Арина. 37. Еловы шипки. 38. Кобель и жена. 39. Баринъ-кузнецъ. 40. Шинка и брюшко. 41. Баринъ и Мужикъ. 42. Мужикъ и попь. 43. Попь и дьяконь. 44. Про Вятчанъ. 45. Мордвинъ и заяцъ. 46. О Пѣмцѣ. 47. Дошлай баринъ. 48. Баринъ, пѣтухъ и жорновы. 49. Пѣтухъ и бобокъ. 50. Курочка Татарушка. 51. Быкъ, баранъ, гусь, пѣтухъ и волкъ. 52. Лиса и Кутафей Иванычъ. 53. Лиса и соловей. 54. Лиса и журавль. 55. Коза Тарата. 56. Байка про тетерева. 57. Блоха и Муха. 58. Левъ, щука и целовѣкъ. 59. Зло зломъ платится. 60. Конецъ горбунокъ. 61. Про кота безсмертнаго и Марью Еридьвену. 62. Про царскихъ мастеровъ. 63. Про царя и про кузнеца. 64. Учитель и ученикъ. 65. Ванюшка и Аннушка. 66. Подмѣненная невѣста. 67. Про нужду. 68. Про дѣшнихъ и водяныхъ. 69. Про бани. 70. Про кабатную кикимору. 71. Про змѣевъ. 72. О мертвецахъ. 73. О вѣдьмѣ. 74. Про пчелынякъ. 75. Про Ивановъ цвѣтъ. 76. Про церкви. 77. Про самоубійцу. 78. О фармазонскихъ деньгахъ. 79. Мужикъ и чортъ. 80. Солдатъ и чортъ. 81. Кузнецъ и чортъ. 82. Чортъ и козель. 83. Какъ чортъ апеломъ сталъ. 84. Ангель. 85. Богатый и бѣдный братъ. 86. Марко Богатый. 87. Работникъ. 88. Кузнецъ и Миколай Угодникъ. 89. Миколай угодникъ и угодники. 90. Перегорѣлая заря. 91. Илья пророкъ и Миколай угодникъ. 92. Микола Милостивый. 93. Илья Пророкъ и стрѣлецъ. 94. Про Егорія храбраго. 95. Какъ кузнецъ сынъ у Господа въ гостяхъ былъ. 96. О праведномъ судѣ. 97. Пустынякъ и дьяволъ. 98. Вавило-скомо-рохъ. 99. Рахъ разбойникъ. 100. Разбойничья голова. 101. Кузнецъ и Жидовинъ. 102. Злая сноха. 103. Старикъ и царская дочь. 104. Правда на морѣ не тонетъ. 105. Дорогой подождокъ. 107. Дѣвка и разбойники. 107. Разбойница. 108. Про постоялые дворы. 109. О Художарѣ. 110. Про Стеньку Разина! 111. Про разбойниковъ. 112. Про клды. 113. Мельничъ-знахарь. 114. О Петрѣ Первомъ. 115. Про Пугача. 116. О фармазонахъ. 117. Какъ церковь ушла. 118. Бой казачки съ богатыремъ. 119. Ковиль-Грава. 120. Про охотника. 121. Про Ники-

тушку Ломова. 122. Пряничная Гора. 123. Волга и Кама. 124. Марина—Русалка.

Тоже. Томъ XIII, выпускъ 1. Издавъ подъ редакціей чл.-с. О. М. Истомина. Угро-русскія народныя пѣсни. Собраны д. чл. Г. А. Де-Волланомъ. Съ приложеніемъ очерка быта Угорскихъ Русскихъ и этнографической карты Венгрии. Спб. 1885. Тип. Мин. Вн. Дѣль. 8°. 261 стр. Ц. 1 р.

Предисловіе. Введеніе. Очеркъ быта Угорскихъ Русскихъ. Верховинцы. Долиняне, Спишаки, Крайняне. *Народное творчество.* I. Любовь (Коханье). II. Отношенія семейныя. III. Отношенія родственныя и бытовые черты. IV. Объясненія областныхъ и заимствованныхъ словъ, встрѣчающихся въ пѣсняхъ. V. Указатель мѣстностей, упоминаемыхъ въ пѣсняхъ. *Приложенія.* I. Пѣсни Верховинцевъ. Сборникъ Бачинскаго. II. Сборникъ Андрея Гладонико. Коломыйки. III. Пѣсни Крайнянъ и Спишаковъ. Сборникъ Левицкаго. Коломыйки. *Алфавитный перечень пѣсенъ въ текстѣ. Алфавитный перечень пѣсенъ въ приложеніи.*

Тоже. Томъ XIV, выпускъ I. Изд. подъ редакціей д. чл. П. А. Соколовскаго. Очеркъ Юридическаго быта Мордвы. Владиміра Майнова. Спб. 1885. Тип. Мин. Вн. Дѣль. 8°. X и 267 стр. Ц. 1 р.

Предисловіе.—Обособленность Мордвы и вліяніе на нее русскихъ и татаръ. *Родственный союзъ по понятіямъ Мордвы.* Свойство. Близость родства. Духовное родство. Усыновленные дѣти и приемыши. Побратимство. Понятія Мордвы о степеняхъ родства. Таблица родства. Названія родственниковъ и понятія, лежащія въ основаніи этихъ названій. *Бракъ.* Мнѣ о Ведьявѣ—устроительницѣ браковъ у Эрзи. Рѣдкость случаевъ безбрачія у Мордвы. Качества, желательныя въ невестѣ. Хозяйственныя соображенія и расчеты при заключеніи браковъ. Снисходительный взглядъ Мордвы на несоблюденіе невестой цѣломудрія. Взглядъ мордвы на браки между родственниками. Браки съ раскольниками. Возрастъ вступающихъ въ бракъ. Обрученіе малолѣтнихъ. Родительское благословеніе и согласіе родни на бракъ. Самокрутки и ихъ причина. Семейные совѣты для разрѣшенія дѣлъ о бракахъ.

Усиленіе въ послѣднее время родительскаго вліянія на заключеніе браковъ. Предбрачные переговоры объ имуществѣ. Отсутствие письменныхъ условій. Клажа «на столъ». Вдовьи браки. Отсутствие калыма въ собственномъ смыслѣ слова. Плата родителей жениха родителямъ невесты: «питня». Приданое—«коробья». Отказъ отъ брака и вознагражденіе за него. Время наибольшаго количества браковъ. Дружко и сваха. Моменты брака. Свадебные пиры при самокруткахъ. Мордовская свадьба сто лѣтъ тому назадъ. — Свадьба въ настоящее время. Выборъ женихомъ невесты. Сватовство. Смотрины. Договоръ родителей жениха и невесты объ условіяхъ брака. Пропой. Согласіе невесты. Договоръ о кладѣ. Пиршество при пропой. Значеніе пропой какъ рѣшительнаго момента сватовства. «Молянъ». Вырубаніе въ короваѣ «озондамъ-пала». Подарки невесты родственникамъ жениха и отдаваніе со стороны жениха. Дѣвичникъ. Мордовская свадьба по описаніямъ прежнихъ изслѣдователей въ губерціяхъ: Самарской, Пензенской, Саратовской, Симбирской, Нижегородской и Казанской. Свадьба по наблюденіямъ автора. До свадебное обезпеченіе и его вліяніе на бракъ. Свадебныя издержки. Отсутствіе приданаго въ собственномъ смыслѣ слова. Имущество невесты—«коробья» и права на него супруговъ. Взглядъ Мордвы на разрывъ между супругами и возникающія изъ подобнаго разрыва отношенія. Вторичные браки и взглядъ Мордвы на нихъ. *Семья какъ союзъ родителей и дѣтей.* Личныя отношенія между супругами. Имущественныя отношенія между супругами. Личныя отношенія между родителями и дѣтьми. Имущественныя отношенія между родителями. Личныя отношенія дѣтей. Положеніе въ мордовской семьѣ: приемшей, пасынковъ, незаконнорожденныхъ, усыновленныхъ, зятей, принятыхъ въ домъ, отставныхъ солдатъ и солдатокъ. *Семья въ широкомъ значеніи слова.* Большая семья; ихъ распаденіе въ послѣднее время. Большакъ и большуха. Желаніе и холодные члены большой семьи. Общность имущества. Права и обязанности женщинъ въ многоягодныхъ семьяхъ. Семейные раздѣлы. *Опека и попечительство. Раздѣлы и наследство.* Виды семейныхъ раздѣловъ: раздѣлъ, выдѣлъ, отдѣлъ, отходъ. Обряды, соблюдаемые при раздѣлахъ. Личныя отношенія между раздѣлщиками. Размѣръ долей при раздѣлѣ. Рѣшеніе споровъ, возникающихъ при раздѣлахъ. Доля

женщинъ. Значеніе дома и усадьбы при раздѣлѣ. Выморочное имущество. Наслѣдованіе восходящихъ родственниковъ. Взаимное наслѣдованіе супруговъ. Наслѣдованіе боковыхъ родственниковъ, солдатъ. Распоряженія на случай смерти. *Вещное право*. Дѣленіе имущества по ихъ роду и происхожденію. Понятіе Мордвы о собственности и владѣніи. Юридическіе знаки. Способы пріобрѣтенія собственности: заимка, находка, дареніе. Владѣніе рѣками. Сервитуты. Общее владѣніе. Неправильное завладѣніе имуществомъ. *Договоры*. Формальныя условія заключенія договоровъ. Личныя условія. Средства обезпеченія договоровъ: поручительство, задатокъ, залогъ, неустойка. Отступное. Неисполненіе по обязательствамъ и послѣдствія его. Прекращеніе договоровъ. Договоръ купли-продажи. Символы передачи права собственности. Мѣна. Формальныя условія заключенія договора купли-продажи. Значеніе задатка и неустойки при куплѣ-продажѣ. Мѣна недвижимыми имуществомъ. Наемъ имущества. Ссуда на подержаніе. Поклажа. Заемъ. Личный наемъ и подрядъ. Круговая отвѣтственность при подрядѣ артелями. Наемъ сельско-хозяйственныхъ рабочихъ. Пастушина. Отношенія между хозяевами и рабочими. Помощь. Устройство

общихъ «моляновъ». Артели. *Приложіе*. Таблица съ изображеніемъ юридическихъ знаковъ.

Записки по Отдѣленію Статистики.

Томъ V. Издавъ подъ редакцію д. чл. М. Раевскаго. Спб. 1878. Тип. В. Киршбаума. 8°. X и 380 стр. Ц. 2 р.

Предисловіе. I. Кемскій уѣздъ и рыбныя промыслы на Мурманскомъ берегу во врачебномъ и экономическомъ отношеніяхъ (съ 17 графическими таблицами). Доктора медицины Ф. Ульриха. II. О такъ-называемой въ народѣ порчѣ браковъ, вслѣдствіе суровости брачныхъ обычаевъ, чл.-сотр. Ф. Гилларовскаго. III. Населеніе Оханскаго уѣзда Пермской губерніи по сословіямъ, возрастамъ и семейному составу, по даннымъ Х ревизіи. Чл.-сотр. А. Лукадина. IV. Статистика купли-продажи поземельной собственности въ С.-Петербургской губерніи за 1867—1876 г. Д.-чл. А. Штейна. V. Выкупные за земли платежи крестьянъ-собственниковъ, бывшихъ помѣщичьихъ 1862—1876. Выкупные за земли платежи бывшихъ удѣльныхъ крестьянъ. 1871—1876 гг. (съ картой Европейской Россіи). Д.-чл. И. Вильсона.

Г) Труды экспедицій.

Труды Этнографическо-Статистической Экспедиціи въ Западно-Русскій край, снаряженной И. Р. Географическимъ Обществомъ. Юго-западный Отдѣлъ. Матеріалы и изслѣдованія собранныя д. чл. П. П. Чубинскимъ.

Т. I., вып. 2 ¹⁾. Пословицы, загадки, колдовство. Издавъ подъ наблюденіемъ д. чл. П. А. Гильтебрандта. Спб. 1877. 8°. 2 неп., съ 229 по 467 стр.

¹⁾ Т. I, вып. 1 и другіе томы, не вошедшіе сюда, см. въ Указателѣ 1846—1875. Цѣна I-го тома 2 р.

¹⁾ *Пословицы и загадки*. ²⁾ *Колдовство*. (Изслѣдованіе профессора Университета Св. Владиміра В. Б. Антоновича). Приложеніе: Документы, извлеченныя имъ изъ Кіевского Центрального Архива. Оглавленіе документовъ. Указатель.

Тоже. Томъ II. Малорусскія сказки. Издавъ подъ наблюденіемъ д. чл. П. А. Гильтебрандта. Петерб. 1878. Тип. А. Траншеля. 8°. 679 стр. Ц. 3 р.

Отдѣлъ I. *Сказки мифическія*. 1. Про солнце, море, Юрія и Петра 2. Про хлопца сырогу. 3) Про вѣтрового батька. 4. Про яйце-бельце. 5. Про морского царя и его дочокъ. 6. Про царушну, которой душа была въ яйцѣ въ осокори, 7. Про дѣвчину, що якъ кашляне, то золото пада, а якъ заплаче, то

жемчугъ сыплеться. 8. Про хлопців качиньхъ, чайного сына и бабу-ягу. 9. Песыньскый, шабыньскый, сухыньскый и золотодурні сныи царци. 10. Про двохъ братівъ. 11. Два брата: багатый и бідный. 12. Про бідного парубка и царувву. 13. Дідъ, баба и сынъ ихъ Иванъ. 14 и 15. Дідова дочка и бабина дочка. 16. Дідова дочка. 17. Царевичъ на потылиці звѣзда, а на лобі місяць. 18. Дівчина—вошывый кожухокъ. 19. Про царевича-дурня. 20. Дідъ на кулакъ, борода на сажень. 21. Про коваля и бабу людодку. 22. Хлопець съ пальчикъ и людодъ. 23. Про дурня Омелька. 24. Дідъ и баба. 25. Про Марусю—казацьку дочку. 26. Довгомудъ. 27. Про півныка. 28. Про кобилячу голову. 29. Про рябу Марусю. 30. Про кладъ. 31. Кирькь. 32. Чоловѣкъ, вовкъ, дыйкый кабанъ и ведмідь. 33. Про рукавницю. 34. Про кука. 35. Левъ и щука. 36. Овечка. 37. Про лисячку. 38. Про вовтика-братика и лисичку сестричку. 39. Про лисячку сестричку и вовка. 40. Про цигана и лева. 41. Цыганъ. 42. Про вовка. 43. Куций вѣвъ та кравець. 44. Про Козудерезу. 45. Кирило-лужемяка. 46. Про двохъ царевичывъ Иванивъ Ивановывивъ. 47. Царь—змій. 48. Иванъ Ивановичъ, Руськый царевичъ, ёго сестра и змій. 49. Про царевича Ивана и царевну Марусю. 50. Про охоту. 51. Про золоту гору. 52 и 53. Про змія. 54. Про стрільця. 55. Про Персидького царевича. 56. Про Ивана багатого. 57. Про того царя, що бувъ підъ землею. 58. Про царевича и его коня. 59. Голопузь. 60. Про сильну царуввну. 61. Котыгоршокъ, Вернигора и Щавидубъ. 62. Покоты-горошко. 63. Про Покотыгорошка. 64. Богодавець Иванъ. 65. Великый чоловѣкъ ползунъ. 66. Про журавля, що жинку укравъ. 67. Про змійв. 68. Про сученка. 69. Про Сученка—багатыра. 70. Про трохъ бративъ, що ходили до батька на могилу ночовать. 71. Про царивну, що сѣдила на шклянный горі. 72. Про дурня Терешка. 73. Елена царюивна. 74. Юрза-Мурза и стрілець-молодець. 75. Зла маги та сестра Середа. 76. Трёмъ—сынъ—Борисъ. 77. Про жаръ-птицю та вовка. 78. Три браты: два розумныхъ а третій дурный. 79. Про Лева—купецького сына. 80. Про багатыра Сухобродзенка Ивана и Настасію Прекрасную. 81. Про царевича-дурня. 82. Про Бога и святого Петра. 83. Про Діда (Бога). 84. Два поны. 85. Лисникъ. 86. Про Тромъ—сына. 87. Два брата. 88. Про багатого Марка. 89. Про того чоловѣка, що Богъ ёму подаровавъ столыкъ, козу и бубончыкы 90. Про скрыньку, ска-

терть, барана и рога, що Богъ давъ убогому чоловѣку. 91. Якъ Богъ наградывъ бідного чоловѣка. 92. Золотая торба. 93. Якъ бабы навчилисъ шептать. 94. Три браты и Богъ. 95. Про віночокъ царевны и шапку невидимку. 96. Про Сатанайла. 97. Якъ баба бабувала у чорта. 98. Клыкъ и чортъ. 99. Відъ чого музыкы—калікы. 100. Чоловѣкъ и чортъ. 101. Про Боюся. 102. Охъ або чортъ. 103. Про Охачудотвора. 104. Охъ. 105. Про бідного чоловѣка и чорта. 106. Про бідного и багатого чоловѣка и про чорта. 107. Три браты. 108. Про правду и кривду. 109. Царевичъ. 110 и 111. Про злыдні. 112. Злыдні. 113. Про чоловѣка и ёго жинку анела. 114—116. Про відьму. 117. Оди-надлять бративъ: десять розумныхъ, а одинъ дурны, и відьма. 118. Про паню, що мясо мертвыхъ їла. 119. Про мерт-выхъ. 120 и 121. Про мертвяка. 122. Бувальщина. 123. Про ушра. 124. Царевичъ-царивныкъ. 125. Про ковнакъ мертвеця. 126. Щастлива дівка. 127. Про нещасну долю и качечку, що несла яйце-само-світъ. 128. Доля. 129. Про долю. 130. Про Пятыницю. 131. Буыгъ, Смерть и Москва. 132. Про Неділо. 133. Морозъ. 134. Зіня. 135. Про каменне місто. 136. Заклятый царевичъ. 137. Дурень и ёго жунька жаба-панна. 138. Дідова дочка и бабина дочка. 139. Про жуньку, що уткою зроблено. 140. Про царевича жуньку, що зроблено гускою. 141. Про дідову дочку та про золоту яблуньку. 142. Вичокъ та дідова дочка. 143. Оленко, Ивашечко та змій. 144. Про трохъ бративъ. 145. Про порізанныхъ дітей и ихъ матеръ-зузулу. 146. Панычъ-птахъ. *Указатель предметовъ, упоминаемыхъ въ мѣстныхъ сказкахъ.*

Отдѣлъ II. *Сказки бытовья и раз-сказы.* 1—3. Про дурня. 4. Про трохъ бративъ. 5. Дурній Иванъ та Хвеська—ёго сестра. 6. Про дурня. 7. Дурень. 8. Дурній. 9. Дурні. 10. Про того чоловѣка, що купивъ цинці таку куртку, якъ пані носить. 11. Про чоловѣка, що шукавъ біду. 12. Про Ивана—дурника. 13. Три браты. 14 и 15. Дурний. 16. Скупий. 17. Багатый и бідный. 18 и 19. Багатый. 20. Лихый чоловѣкъ. 21. Про жывочку натуру. 22. Отъ чого теперъ старі люде мружъ своею смертю. 23. Про жинку и солдата. 24. Кому труднѣшь правитисъ. 25—28. Казка про те, щобъ жинці правди не казать, съ паномъ не браться и чужой дитині за свою не брать. 29. Про те, що бува зъ того, якъ въ семействі невгода. 30. Про щастя, когредъ прийшло на старість. 31. Живый мрець. 32. Лі-нива сестра. 33. Бідна удова съ синомъ—

удовиченкомъ. 34. Якъ учить лижобогихъ женокъ роботі. 35. Лиха жінка. 36. Жінка гульвіса. 37. Жіноча хитрість. 38. Невірність жінки. 39. Хлопець вісцувъ. 40. Невірна жінка. 41. Біда невзначай. 42. Недоглядъ. 43. Про грушку. 44. Дякова штука. 45. Батько и синь. 46—48. Про мацуху и пасинківъ. 49. Про невістку. 50. Жіночи нотяки, чоловічий недогодъ. 51. Послушний синь. 52. Батькивське благословенне. 53. Іванъ Швець та Жиди. 54. Мужикъ и Жидъ. 55. Про мужика и жидка. 56. Жиди та мужикъ. 57. Мужикъ та Жидъ. 58. Розказня про Жидівъ. 59. Жидъ—кравецъ. 60. Жидъ—наймитъ. 61. Розказня про Жидівъ. 62. Про трехъ жидівъ и рушницю. 63. Про Жидка та ведмідя. 64. Про Жидка и вовківъ. 65 и 66. Русскій и Магуръ. 67 и 68. Кацапъ та мужикъ. 69. Про татарівъ и мужиківъ. 70. Мужикъ и Циганъ. 71. Циганъ та чоловікъ. 72. Циганъ и шершни. 73. Мужикъ, докторъ и астрономъ. 74. Німці. 75. Німець и становий. 76. Правда и брехня. 77. Про того царя, що ходивъ зъ Москалемъ красти. 78. Про солдата, що царя спасъ. 79. Якъ солдатъ спасъ Царя. 80. Про царевича злодія. 81. Про панночку и разбійниківъ. 82. Червоноусъ и князева дочка. 83. Про тилицю та пана. 84. Про хитрого папая розумну дівку. 85. Розумна дівчина. 86. Мужикъ и папъ. 87. Роспитався. 88. Якъ одинъ чоловікъ учився красти. 89. Злодій. 90. Сидіръ злодій. 91. Мужикъ та писарь. 92. Лихо. 93 и 94. Біда. 95. Паничъ. 96. Швець-богатырь. 97 и 98. Біда. 99. Чоловикъ та купецъ. 100. Чомъ козакъ схожий зъ паномъ. 101. Панъ и лѣкай ёго. 102. Панъ. 103 и 104. Панъ и мужикъ. 105. Панъ. 106. Одинъ крепахъ двоухъ панівъ. 107. Пророкъ. 108. Мужикъ и панъ. 109. Брехувъ. 110. Мужикъ и панъ. 111. Панъ. 112. Цікавий панъ. 113. Гатаманъ и крепаки. 114. Хітра жінка. 115. Бравый хлопець. 116. Наймитъ. 117. Судъ надъ дякомъ. 118. Про паламаря. 119. Не завше по правді и въ суді судять. 120. Кому зозула накувала. 121. Про некрута. 122. Москаль. 123. Якъ угостивъ ксензъ офицера. 124. Офицери. 125. Про повіреного, чи то папъ про адвоката. 126. Старый Максимецъ. 127. Чумаць та купецъ. 128. Про старця. 129. Про злодія. 130. Козакъ. 131. Вередлива жінка. 132. Офицеръ. 133. Органистий и Москаль. 134 и 135. Злодій. 136. Москаль. 137. Про царівъ. 138. Кінь. 139. Парубокъ граць на язкь. 140. Чомъ богато води у морі. 141 и 142. Несенітниця. 143. Про батька и сына.

144. Теперъ мині не до соли. 145. Про гостювання. 146. Роспитались.

Тоже. Томъ IV. Обряды: родини, крестины, свадьба, похороны. Изданъ подъ наблюденіемъ д. чл. Н. И. Костомарова. Спб. 1877. Тшп. В. Киршбаума. 8°. XXX. 713 и 45 стр. Ц. 3 р.

Родины и крестины. Примѣты, относящіяся до беременности. Беременность и акушерскіе приемы. Рожденіе ребенка. Отрѣзываніе и завязываніе пупа. (Шѣсни). Молитва. Крестины, приготоовленіе къ крестинамъ. Крестины. (Шѣсни). Зливки. Похрестины. (Шѣсни). Средства, которыми народъ лечитъ дѣтей. Примѣты и повѣрья, относящіяся къ дѣтямъ. Уроды. Колыбельныя пѣсни. **Свадьба.** Совѣщаніе жениха съ родителями. (Шѣсни). Перетоворы, предшествующіе сватанью. Выборъ сватовъ. Первое посѣщеніе сватовъ. Сзываніе сосѣдей. Заручни. (Шѣсни). Розглядни. Торочини. (Шѣсни). Вильце, вінки и дѣвичъ вечеръ. (Шѣсни). Коровай. (Шѣсни). Воскресенье. (Шѣсни). Вѣнчаніе. (Шѣсни). Встрѣча и пріемъ молодыхъ, когда они возвращаются изъ церкви. (Шѣсни). Обѣдъ у молодого и повѣздъ за невѣстой. (Шѣсни). Встрѣча молодого у невѣсты. (Шѣсни). Выкупъ невѣсты. (Шѣсни). Теща подноситъ зятю «оброкъ». (Шѣсни). Раздача подарковъ молодого. (Шѣсни). Подарки со стороны невѣсты. (Шѣсни). Расплетаніе косы и покрытіе головы. (Шѣсни). Выносъ и дѣлежъ коровай. (Шѣсни). Ужинъ у невѣсты и прощанье съ друзьями. (Шѣсни). Ужинъ у старшей дружки. (Шѣсни). Вѣздъ молодыхъ изъ дома родителей невѣсты. (Шѣсни). Встрѣча и пріемъ молодыхъ въ домъ родителей жениха. (Шѣсни). Комора. (Шѣсни). Посольство къ матери невѣсты. (Шѣсни). Перезва. Якъ молода не чесна. (Шѣсни). «Дружки» приносятъ въ понедѣльникъ «молодіи сидать». Печеніе пироговъ, «намітка свекруси», поднесеніе хлѣба съ медомъ «молодимъ». (Шѣсни). Молодые идутъ къ священнику за благословеніемъ. Дарятъ молодыхъ въ домъ жениха. (Шѣсни). «Перезвянкѣ пісні». *Свадьба, записанная въ м. Борисполь, Переясль. у. Полт. губ. Домовини. Бганне верчівъ и короваю. Субота. (Шѣсни). Недѣля. (Шѣсни). Перезва. (Шѣсни). Якъ даруютъ у понедѣлокъ. (Шѣсни). Діляниця короваю. Циганщина. Перезувки. Одклуйщини. Свадьба, записанная въ Ждановкѣ Полтавск. у. Розглядни. Сватанне. Сгово-*

ри о подаркахъ. Коровой у «молодоі». (Шѣсни). Дівичъ вечеръ. Вѣнчанье. (Шѣсни). Поведѣльничъ. (Шѣсни). Вторничъ. Свадьба, записанная въ Гостомль, Кіевск. у. (Шѣсни). Свадьба, записанная въ с. Луцнахъ, Овручск. у. Волинск. губ. (Шѣсни). Свадьба, записанная въ с. Млыновъ, Дубенскаго у. (Шѣсни). Свадьба, записанная въ с. Колосякахъ, Ушицк. у. Подольск. губ. (Шѣсни). Свадьба, записанная въ м. Положибъ, Ногородъ - Волинск. у. Волинск. губ. (Шѣсни). Свадьба, записанная въ с. Шотичинъ, Пинск. у. Минск. губ. (Шѣсни). Свадьба, записанная въ с. Михалковъ, Мозырск. у. Минск. губ. (Шѣсни). Свадьба, записанная въ Кобринскомъ у. Гродненск. губ. (Шѣсни). Свадьба, записанная въ с. Мокранахъ, Кобринск. у. Гродненск. губ. (Шѣсни). Свадьба, записанная въ д. Кульчинъ, Бѣльскаго у., Адамомъ Марковскимъ. (Шѣсни). Свадьба, записанная въ Харьковской губерніи. (Шѣсни).

Похороны. Примѣты, предвѣщающія смерть. Агонія. Приготовление къ погребенію. Приготовление къ погребенію дѣтей, дѣвушки, женщины, старухи, парубка, женатаго. Время, когда покойникъ въ домѣ. Приготовление гроба и погребеніе. Возвращеніе изъ кладбища. Мопинаніе. Самоубійца. Потерчата. Замираніе.

Приложеніе къ свадьбѣ, запис. въ м. Борисполѣ, Переясл. у. (*Ноты къ тѣслямъ*).

Тоже. Томъ VII, вып. 2¹). (Съ тремя картами). Издавъ подъ наблюденіемъ д. чл. П. А. Гильтебрандта. Спб. 1877. 8°. Съ 341 по 608 и II стр. Ц. VII т. 3 р. 50 к.

Краткая характеристика малоруссовъ. Статистическія данныя о Малорусскомъ населеніи. Жилище, утварь, хозяйственныя постройки и орудія. Хата. Внутренняя обстановка хаты. Курная изба. Двіръ. Клуны. Погребъ и лехъ. Плугъ. Рало. Борона. Возъ. Ярмо. Упряжка лошадей. Орудія для пряжи. Одежда, пища и увеселенія Малоруссовъ. Стрижка и причеса волосъ. Шапка. Сорочка мужская. Штаны. Поясъ. Обувь мужская. Свита и прочее. Керей или сірядъ. Прическа дѣвушекъ и головной уборъ женщинъ и старухъ. Намисто и прочее. Женская сорочка. Заласки. Хвартухи.

¹) Т. VII, вып. 1. Смори въ Указателѣ 1846—1875. Цѣна за полное сочиненіе 19 р.

Свита женская. Обувь женская. Зимняя одежда. Кожухъ женскій. Пища малоруссовъ. Кушанья мясныя и рыбныя, употребляемыя въ сыромъ видѣ. Молочная пища. Жидкія кушанья, приготовляемыя на обѣдъ и ужинъ. Густыя кушанья. Мясныя жареныя и вареныя кушанья. Печенья изъ теста. Напитки: прохладительныя; спиртуозныя. Народныя увеселенія. Нарѣчія, поднарѣчія и говоры южной Россіи въ связи съ нарѣчіями Галичины.

А. Украинское нарѣчіе: а) Средне-Украинское и б) Южно-украинское или степовое.

В. Польшское нарѣчіе: а) сѣверское поднарѣчіе; б) собственно польшское или средне-польшское поднарѣчіе; в) подляшское поднарѣчіе.

В. Червоно-Русское (Русинское или Русляцкое) нарѣчіе. а) Подольско-Холмское поднарѣчіе. б) Галицкое поднарѣчіе. в) Карпатское поднарѣчіе.

Нѣсколько словъ объ экономическомъ положеніи крестьянъ-собственниковъ Юго-Западнаго края.

Приложенія. Программа для указанія особенностей мѣстныхъ народныхъ говоровъ въ Южной Россіи, по пунктамъ которой записаны помѣщаемые ниже матеріалы. Перечень мѣстностей, въ которыхъ были сдѣланы записи говоровъ.

Указатель. Фотографическій альбомъ народныхъ типовъ и домашней обстановки крестьянъ Юго-западнаго края, составленный въ 1870 году П. П. Чубинскимъ. (Описаніе). Дополненія и замѣтки.

Карты: 1) Южно-русскихъ нарѣчій и говоровъ. Сост. въ 1877 г. 2) Еврейскаго населенія Юго-западнаго края. 3) Католиковъ, а въ томъ числѣ и поляковъ Юго-западнаго края.

Монголія и страна Тангутовъ. Трехлѣтнее путешествіе въ Восточной пагорной Азій Н. Пржевальскаго. Подполковника Генеральнаго Штаба, д. члена И. Р. Г. Общества. Т. II¹). Спб. 1876. Тип. В. Балашева. 8°. 2, 29, IV, 176, 55, 36, 114, IV, II стр. Съ 19 таблицами рисунковъ. Ц. 10 р.

Предисловіе. Отдѣлъ I. *О климатѣ.* Обработ. Н. М. Пржевальскимъ. Отдѣлъ II. *Птицы.* (Матеріалы для орни-

¹) Т. I, см. въ Указат. 1846—1875.

тологической фауны Монголіи и Тангутской страны). Обработ. Н. М. Пржевальскимъ. Отдѣлъ III. *Пресмыкающіяся и земноводныя*. Обработ. академикомъ А. Штраухомъ. Отдѣлъ IV. *Рыбы*. Обработ. профессоромъ Кесслеромъ. *Таблица метеорологическихъ наблюдений*. Рисунки: Млекопитающія и птицы. Табл. I—VIII. Пресмыкающіяся и земноводныя. Табл. I—VIII. Рыбы. Табл. I—III.

Отъ Кульджи за Тянь-шань и на Лобь-норь. Путешествіе Н. М. Пржевальскаго, полк. генер. шт. дѣйств. чл. И. Р. Г. О. въ 1876 и 1877 г.г. (съ картою). Издано подъ наблюдениемъ секретаря И. Р. Г. О. В. И. Срезневскаго. Сиб. 1878. 8^о. 67 стр.

(Отдѣльно отпечатано изъ XIII тома «Извѣстій Императорскаго Русск. Географ. Общества»).

Отъ редактора. Составъ экспедиціи. Выступление изъ Кульджи. Долина рѣки Или; рѣка Текесъ. Долина Кунгеса, общій ея характеръ; флора и фауна долины. Долина рѣки Цанма. Хребетъ Наратъ. Юлдусъ. Общій характеръ его, флора и фауна этого плато. Долина Хайду-Голь. Урочище Хара-Мого. Путь отъ Хара-мого до города Корла. Пребываніе въ этомъ городѣ. Посланецъ бадуалега Заманъ-бекъ. Путь отъ Корла до рѣки Таримъ. Рѣки Конче-дарья и Инчике-дарья; рѣка Таримъ; рукавъ его Кюкь-ала-дарья. Общій характеръ долины Тарима. Таримская флора. Фауна Тарима. Населеніе по берегамъ Тарима: каракульцы и каракурчины. Ихъ типъ, языкъ, религія, устройство жилищъ. Названія деревень, ихъ населенность. Домашній бытъ жителей Тарима. Путь внизъ по рѣкѣ Тариму. Деревня Ахтарма; переправа Айрылганъ. Путь далѣе на югъ. Деревни Тархарлыкъ. Распросныя свѣдѣнія о топографіи окрестностей. Разказы о русскихъ старовѣрахъ на Лобь-норь. Экскурсія на югъ, къ горамъ Алтынъ-тагъ. Описание этого хребта. Фауна Алтынъ-тага. Охота на дикаго верблюда. Обратный путь къ Лобь-нору. Дикій верблюдъ. Возвращеніе къ рѣкѣ Тариму. Озеро Кара-Буранъ. Таримъ отъ озера Кара-Буранъ до Лобь-нора. Лобь-норь. Расположеніе. Лобь-норская рыба. Ихъ ловля. Жители Лобь-нора. Каракурчины. Степень населенности. Типическія

червы. Языкъ. Устройство жилищъ. Внутренній бытъ. Мировоззрѣнія каракурчинцевъ. Религія; обычаи. Пролетъ птицы на Лобь-норь. Обратный путь вверхъ по Тариму. Вторичное посѣщеніе города Корла; свиданіе съ Якубъ-Бекомъ. Обратный путь черезъ Юлдусъ. Возвращеніе въ Кульджу. (Приложенная карта озера Лобь-нора по съемкѣ Н. М. Пржевальскаго, обработана подъ наблюд. О. Э. Штубендорфа, А. А. Большевымъ и издана въ картографическомъ заведеніи Военно-топогр. Отдѣла Главнаго Штаба.)

Труды Аму-Дарьинской экспедиціи.

Материалы, собранныя метеорологическимъ отдѣломъ ученой экспедиціи на Аму-Дарью 1874—1875. (Beobachtungsmaterial, gesammelt von der meteorologischen Abtheilung der wissenschaftlichen Expedition an den Amu-Darja. 1874—1875). Сиб. 1877. Тип. Имп. Ак. Наукъ. 4^о. XXXVIII п 243 стр. Ц. 1 р. 50 к.

1. Ежечасныя метеорологическія и магнитныя наблюденія, произведенныя въ Нукусъ на Аму-Дарьѣ съ 1 октября 1874 г. по 30 сентября 1875 г. Ф. Дорандта. 2. Метеорологическія наблюденія произведенныя не ежечасно, а если и ежечасно, то не впродолженіи всего года. Ф. Дорандта.

Тоже. Выпускъ 3. Гидрографическія работы на рѣкѣ Аму и въ ея дельтѣ въ 1874 г. Отчетъ кап. - лейт. Зубова. Издано подъ наблюдениемъ дѣйств. членовъ О - ва А. И. Махшеева, и В. И. Срезневскаго. Сиб. 1878. Тип. В. Безобразова и К^о. 4^о. 31 стр. Ц. 1 р.

Введеніе. 1. Разливъ рѣки Аму отъ плеса малой Сары-куль до рукава Улькунъ. 2. Рукавъ Улькунъ. 3. Разливъ рѣки Аму отъ рукава Улькунъ до плеса Лай-куль. Таблица плесовъ и переходовъ отъ плеса Лай-куль къ горѣ Кушанетау. 4. Протокъ Огузь. 5. Разливъ рѣки Аму отъ плеса Азнакъ до протока Кара-Джилга. 6. Протокъ Чартамы-бай. 7. Протокъ Курошъ-Джарма. 8. Протоки Тиллябай и Ишанъ. 9. Дукаринское озеро и рѣка Джаны-су. 10. Рѣка Аму отъ низовья до бухарской границы. 11. Аральское море. Вліяніе рѣки Аму и Сыръ на его уровень.—

Таблица колебаній уровня рѣки Аму у истока рукава Куваншъ-джарма, по наблюденіямъ Ф. В. Дорандта. Таблица колебаній уровня рѣки Сыръвъ г. Казалинскѣ, по наблюденіямъ И. П. Арвидсона.

Приложенія: I. Чертежи разрѣзовъ, произведенныхъ капит.-лейт. Зубовымъ въ низовьяхъ рѣки Аму. II. Карта дельты рѣки Аму-Дарьи, составленная со съемокъ 1873 года и дополненная съемками во время послѣдовавшей ученой Аму-дарьинской экспедиціи, въ 1874 году.

Тоже. *Выпускъ 4. Гидрографическія изслѣдованія на Аму-Дарьѣ.* Трудъ д-ра Карла Шмидта и д. чл. Ф. В. Дорандта. Спб. 1878. Тип. В. Безобразова и К^о. 4^о. 41 стр. Ц. 1 р.

I. *Изслѣдованія гидрометрическія близъ Нукуса у Питника.* 1. Наблюденія надъ футштокомъ въ Нукусѣ. 2. Профиль Аму-Дарьи у Нукуса. — Таблица I. Профиль Аму-Дарьи ниже Кукъ-Узяка. Таблица II. Профиль Аму-Дарьи выше Кукъ-Узяка. 3. Измѣренія быстроты теченія Аму-Дарьи у Нукуса. — Таблица III, IV и V. Измѣренія посредствомъ гидрометрическихъ крыльевъ. 4. Вычисленіе количества воды, протекающей у Нукуса. — Таблица VI. 5. Опрежденіе количества воды, протекающей у Питника. 6. Вычисленіе количества воды, опимаемаго у Аму-Дарьи для орошенія Хивинскаго оазиса. 7. Гидрографическія изслѣдованія на Кукъ-Узякѣ и Кигейли.

II. *Илистые осадки въ водѣ Аму-Дарьи.* Иль Аму-Дарьи по сравненію съ иломъ другихъ рѣкъ. 1. Мисисипи. 2. Рейнъ, Дунай, Висла, Трентъ, Умберъ, Ниль, Гангъ.

Опытъ исчисленія баланса Аральскаго моря.

Приложеніе. Графическая таблица колебаній уровня Аму-Дарьи и профилей ея сѣченій.

Тоже. *Выпускъ 5. Астрономическія и магнитныя наблюденія на Аму-Дарьѣ.* Трудъ Ф. В. Дорандта. Спб. 1878. Тип. В. Безобразова и К^о. 4^о. 29 стр. Ц. 1 р.

I. *Астрономическія опредѣленія девяти пунктовъ на Аму-Дарьѣ.* 1. Опрежденія времени. — Таблица I. Поправка хронометра Ниль 183. Таблица II. Со-

стояніе хронометровъ относительно средняго мѣстнаго времени. Таблица III. Суточные ходы хронометровъ. 2. Опрежденія долготы. 3. Опрежденія широты.

II. *Абсолютныя магнитныя опредѣленія.* Таблица IV. Склоненіе въ Нукусѣ. Таблица V. Магнитныя склоненія Казалинска и др. пунктовъ. Таблица VI. Опрежденія горизонтальной силы. Таблица VII. Опрежденія наклоненія.

Описание Арало-Каспійской нивелировки, произведенной въ 1874 году, по порученію И. Р. Георг. Общества и Оренбургскаго его Отдѣла. Составилъ Алексѣй Тилло. Спб. 1877. Тип. В. Безобразова и К^о. 4^о. 40 стр. и 4 листа чертежей. Ц. 1 р. 50 к.

Глава первая. Цѣль нивелировки. — Снаряженіе экспедиціи. — Средства изъ Государственнаго Казначейства. — Личный составъ. — Общій ходъ работъ. — Матеріалы, собранныя экспедиціей. — Вычисленія.

Глава вторая. Инструкція, данная производителямъ. — Дѣйствительный порядокъ производства работъ. — Вопросъ о среднемъ уровнѣ моря.

Глава третья. Сличеніе пройденныхъ разстояній. — Сличеніе неисправленныхъ измѣреній. — Поправки за наклонность и за ошибки инструментовъ. — Сличеніе исправленныхъ измѣреній. — Превышеніе 85 реперовъ, относительно Аральскаго моря. — Согласіе между тремя опредѣленіями. — Наибольшія разногласія.

Глава четвертая. Окончательное сочтеніе измѣреній. — Разность уровней морей Аральскаго и Каспійскаго. — Высоты шести постоянныхъ реперовъ, относительно Аральскаго моря.

Глава пятая. Перечень приложеній къ описанію нивелировки.

Глава шестая. Число и длина стоянокъ инструмента. — Успѣхъ работъ.

Кашгарія. Историко-географическій очеркъ страны, ея военныя силы, промышленность и торговля. Трудъ А. Н. Куропаткина, полк. Ген. Шт., д. чл. И. Р. Г. Общества. Съ картою. Издано подъ наблюденіемъ д. д. членовъ О. Э. Штубендорфа и В. И. Срезневскаго. Спб. 1879. Тип. В. Балашева. 8^о. III. 435 стр. Ц. 3 р.

Введеніе. Глава первая. Географическій очеркъ Кашгаріи. — Характеръ кашгарской котловины, горы, рѣки, почва; оазисы, пустыня. — Взглядъ на естественныя богатства Кашгаріи. — Пути сообщенія. — Населеніе Кашгаріи, занятія жителей, одежда, пища, языкъ и религія ихъ. Глава вторая. Раздѣленіе Кашгаріи въ административномъ отношеніи. — Хакимы. — Сборъ податей, прямыя и случайныя. — Серкеры. — Юзъ-баши, кази, райсы. — Размѣры сборовъ съ округовъ: Кашгарскаго, Мараль-башинскаго, Аксуйскаго, Байскаго, Кучинскаго и Курлинскаго. — Злоупотребленія при сборахъ податей. — Недовольство населенія противъ Якубъ-бека. — Причины недовольства классовъ: земледѣльческаго, духовенства и войска. — Заключеніе. Глава третья. Торговля Кашгаріи. — Торговый договоръ съ Якубъ-бекомъ. — Положеніе торговцевъ въ Кашгаріи. — Русскіе торговцы. — Ихъ жалобы. — Денежныя знаки. — Единицы мѣры и вѣса. — Торговья пошрины. — Махлаера. — Вѣшняя торговля Кашгаріи. — Ввозъ товаровъ въ Кашгарію. — Главныя предметы ввоза: ситцы, скотъ, чай, желѣзо и желѣзныя издѣлія, красильныя вещества, хлопокъ. — Вывозъ товаровъ изъ Кашгаріи. — Несоразмѣрность ввоза товаровъ съ вывозомъ. — Обмѣнъ нашего скръя на кашгарскіе фабрикаты. — Опасность для насъ подобнаго положенія. — Средства выйти изъ него. — Хлопокъ, бумажныя кашгарскія ткани. — Мата, крашеная бязь, выбойка, чакмень. — Шелкъ, шелковыя издѣлія. — Халаты, кошмы, квасцы. — Торговля съ Индіею. Глава четвертая. Нѣсколько словъ объ исторіи Кашгаріи до Р. Х. — Уйгуры. — Первое завоеваніе Кашгаріи китайцами. — Владычества арабовъ. — Владычество Монголовъ. — Чингизъ-ханъ и его потомки. — Тамерланъ. — Султанъ-Саидъ. — Появленіе ходжей. — Аппакъ-ходжа. — Владычество джунгаровъ. — Амурсана. — Завоеваніе въ 1760 году Кашгаріи китайцами. — Джао-Хой. — Система управленія, принятая китайцами. — Состояніе страны съ 1760 по 1825 годъ. Глава пятая. Возстаніе противъ китайцевъ въ 1825 году. — Дженгиръ-тюря. — Нашествіе коканцевъ въ 1830 году. — Ходжа Медь-юсуфъ. — Возстаніе семи ходжей (Катта-тюря). — Возстаніе 1857 года. — Валиханъ-тюря. Глава шестая. Нѣсколько словъ о возстаніи дунганъ въ китайскихъ провинціяхъ Шень-си и Даунгаріи. — Возстаніе Кашгаріи. — Рахѣдинъ-ходжа. — Хабибула-ходжа. — Садкъ-бекъ. — Бузурукъ-ханъ. — Прибытіе Якубъ-бека въ городъ

Кашгаръ. — Его біографія. — Якубъ-бекъ разбиваетъ войска аксуйскія и яркендскія, высланныя противъ него. — Взятіе имъ города Янги-гиссара и кашгарскаго гульбаха Янгишара. — Умирненіе бунта кишчаговъ. — Взятіе Яркенда и Хотана. — Якубъ-бекъ объявляетъ себя правителемъ страны. — Походъ на города: Аксу, Куча, Курля. — Нападеніе дунганъ на городъ Куча. — Второй походъ до города Куна-турфана. — Третій походъ Якубъ-бека къ Куна-турфану для борьбы съ китайцами. — Неудача при Гуматаѣ. — Положеніе Якубъ-бека въ началѣ 1877 года. — Нѣсколько дополненій къ біографіи Якубъ-бека А. И. Макшеева. Глава седьмая. Кашгарскія войска. — Организация, комплектованіе, довольствіе, вооруженіе, обученіе и характеръ дѣйствій кашгарскихъ войскъ. — Ихъ численность и расположеніе къ 1-му февралю 1877 года. — Заключеніе. Глава восьмая. Взглядъ на событія въ Кашгаріи съ февраля 1877 года по настоящее время. — Смерть Якубъ-бека. — Внутреннія смуты. — Борьба сыновей Якубъ-бека между собою. — Бикъ-куль-бекъ. — Насушеніе Китайцевъ. — Занятіе ими городовъ Курля, Куча, Аксу, Мараль-баши и Кашгара. — Неудачный походъ на Хотанъ. — Полнига китайскихъ вождей по отношенію къ кашгарскому населенію.

Приложеніе. I. Маршрутъ пути отъ города Оша до города Кашгара, пройденнаго русскимъ посольствомъ въ октябрѣ 1876 года. *II.* Маршрутъ пути отъ города Кашгара до города Аксу, пройденнаго русскимъ посольствомъ съ 21 ноября по 21 декабря 1876 года. *III.* Маршрутъ пути отъ города Аксу до города Курля, пройденнаго русскимъ посольствомъ съ 18 декабря 1876 года по 11 января 1877 года. *IV.* Маршрутъ пути отъ города Аксу черезъ крѣпость Учтурфанъ на городъ Караколь, пройденнаго штабсъ-капитаномъ Сунаргуловымъ. Карашаръ и озеро Баграчъ-куль. (Эккурсія Н. Куропаткина и А. Вилькенса). *V.* А. Маршрутъ слѣдованія русскаго посольства въ Кашгарію отъ города Оша до города Курля въ 1876 и 1877 г. *B.* Маршрутъ обратнаго слѣдованія русскаго посольства изъ Кашгаріи, отъ города Курля до города Оша. *VI.* Свѣдѣнія о торговомъ движеніи между Россіей и Кашгаріей въ 1876. *VII.* Замѣчанія относительно источниковъ, послужившихъ для составленія прилагаемой карты сѣверной части Восточнаго Туркестана, и перечень астрономическихъ и типсомерическихъ пунктовъ. *VIII.* Карта сѣверной части Восточнаго Туркестана.

Очерки Сѣверо-Западной Монголіи.

Результаты путешествія, исполненнаго въ 1876, 1877, 1879 и 1880 годахъ, по порученію Императорскаго Русскаго Географическаго Общества чл.-с. онаго Г. Н. Потанинымъ.

Вып. I. Дневникъ путешествія и матеріалы для физической географіи и топографіи С.-З. Монголіи, (собранные въ 1876—1877 гг.). Съ картою и 4 табл. рисунковъ. Спб. 1881. Типогр. В. Безобразова и Комп. 8°. XVI и 425 стр. Ц. 1 р. 50 к.

Предисловіе. *Дневникъ. 1876.* Отъ Зайсанскаго поста до Кобдо. Отъ Зайсанскаго поста до селенія Булунъ-тохой съ 20 іюля по 5 августа. Отъ селенія Булунъ-тохой до монастыря Шарь-сумэ при урочищѣ Тулта съ 5 до 17 Августа. Забѣтка г. Матусовскаго о его пребываніи въ Шарь-сумэ. Отъ монастыря Шарьсумэ до озера Дайнь-гуль, съ 17 авг. по 13 сент. Отъ оз. Дайнь-гуль до города Кобдо съ 13 сент. по 4 окт. Разспросныя свѣдѣнія о притокахъ Чернаго Иртыша. Городъ Кобдо и русская торговля въ немъ. 1877. Отъ Кобдо Хами. Отъ Кобдо до оз. Цицикъ-норь съ 20 марта по 1 апр. Отъ оз. Цицикъ-норь до уроч. Гунь-тамга съ 1 по 18 апр. Разспросныя свѣдѣнія о дорогахъ изъ Кобдо и Уляссутай въ Гучень и Баркуль. Отъ уроч. Гуньтамга до города Баркуля съ 18 апр. по 5 мая. Отъ Баркуля до Хами съ 4 по 15 мая. Выписка изъ дневника г. Матусовскаго о Хамійскомъ оаисѣ въ 1875 году. Отъ Хами до Уляссутая. Отъ Хами до селенія Номъ-тологой, съ 24 мая по 6 іюня. Отъ с. Номъ-тологой до оз. Бура съ 6 по 21 іюня. Разспросныя свѣдѣнія о дорогѣ изъ Баркуля въ Куку-хото. Отъ оз. Бура до ставки Дзасакту-хана съ 21 по 30 іюня. Отъ ставки Дзасакту-хана до города Уляссутая, съ 30 іюня по 13 іюля. Отъ Уляссутая до Косогола. Отъ Уляссутая до горнаго перевала Дурю-хангинь или вершины Байнту-гола, съ 13 іюля по 14 августа. Отъ рѣки Этера до оз. Сангинь-далай съ 22 по 30 августа. Отъ оз. Сангинь-далай до оз. Косоголъ, съ 30 авг. по 15 сент. Отъ Косогола до Улангома. Отъ оз. Косогола до вершины рѣки Шибиря, съ 15 по 28 сент. Отъ вершины рѣки Шибирь до вараула Джинджиликъ, съ 28 сент. по 14 окт. Разспросныя свѣдѣнія о плоскогорьѣ между Хангаемъ и Танну-

олой. Отъ Джинджилика до Улангома, съ 14 окт. по 1 ноябрю. Разспросныя свѣдѣнія о дорогахъ изъ Улангома. Отъ Улангома до Кобдо и оттуда до Кошагача. Отъ Улангома до Кобдо, съ 5 по 16 ноябрю. Отъ Кобдо до Кошагача съ 24 ноября по 17 декабря.

Маршрутъ поручика П. А. Рафаилова отъ Улангома до Кошагача ноябрю 1877 г., статья П. А. Рафаилова.

Результаты барометрическихъ опредѣленій высотъ въ Монголіи, статья К. В. Шарпгорста.

Списокъ птицъ коллекціи, собранной экспедиціею Г. Н. Потанина въ С. З. Монголію съ 1876—77 годовъ, статья М. Березовскаго.

Астрономическія наблюденія г. Рафаилова въ Зап. Монголіи, ст. А. Ф. Вагнера.

Топографическія замѣтки о дорогѣ, ведущей изъ города Кобдо въ г. Уляссутай и оттуда на сѣверъ въ Минусинскій край, ст. З. Матусовскаго,

Указатель къ картѣ С. З. Монголіи, составленной П. А. Рафаиловымъ.

Указатель географическихъ именъ въ текстѣ.

Перечень рисунковъ. Табл. I. Холмы, покрытые отсортированной кварцевой галькой въ степной долинѣ Чернаго Иртыша. Таб. II. Схематическое изображеніе разрѣза на правомъ берегу Чернаго Иртыша выше переправы Дурбельджинь. Табл. III. Холмы, покрытые отсортированной кварцевой галькой у подошвы горъ Ошю въ долинѣ Дзерге. Табл. IV. Пласты глины въ долинѣ Гашунъ-дзюхи, въ Гоби между Алтаемъ и Тянь-шанемъ.

Вып. II. Матеріалы этнографическіе (собр. въ 1876—1877 г.). Съ 26 таблицами рисунковъ. Спб. 1881. Тип. В. Киршбаума. 8°. 181 и 87 стр. Ц. 1 р. 50 к.

I. Племена и поколѣнія, населяющія сѣверозап. Монголію. I. *Тюркское племя:* 1. Киргизы. 2. Урянхайцы. 3. Саргы въ Хами. 4. Котоны на зап. берегу оз. Киргизь-норь. II. *Монгольское племя:* а. Восточные Монголы; Халха. б. Западные Монголы: 1. Дюрбюты. 2. Байты. 3. Уранга (Урянхайцы). 4. Торгоуты.

II. Памятники древности въ С.—З. Монголіи. Керексуры. Каменные бабы. Другіе памятники.

III. Забѣтки о религіозномъ бытѣ, внѣшней обстановкѣ жизни, семейныхъ и общественныхъ обычаяхъ. I. Религіозный бытъ: 1. Буддизмъ. 2. Шаманство и разныя повѣрья и предрасудки. II. Внѣшняя обстановка жизни: 1. Одежда. 2. Юрта и утварь. 3. Пища. III. Семейный и общественный бытъ: 1. Свадебный обрядъ.—Клятва. 2. Игры.

IV. Названія пальцевъ, небесныхъ явленій, животныхъ и растений и повѣрья о нихъ. I. Пальцы: 1. Названія пальцевъ. 2. Заговоры пальцевъ. II. Названія созвздіи и небесныхъ явленій и повѣрья о нихъ. III. Списокъ мѣстныхъ названій растений. IV. Списокъ мѣстныхъ названій животныхъ.

V. Сказки и легенды. 1. Көрпекъ-шешень, ежъ. 2. Байгусъ. 3. Көръ-тышканъ. 4. Аласаханъ. 5. Эсекень-багырь. 6. Сурокъ. 7. Предки домашнихъ животныхъ. 8. Быкъ. 9. Гычеръ Меджидъ. 10. Таниъ-тирхинъ. 11. Джирэншэ-шэ-шэнъ и Ась-джанибекъ. 12. Ерь-токчу. 13. Дятель. 14. Кукушка. 15. Пчела. 16. Ремезъ и змѣя. 17. Олбизъ, летяга. 18. Мелкіе рассказы о животныхъ. 19. Рассказы о происхожденіи народовъ. 20. Хухубуха (сивый быкъ), отецъ Монгольскаго народа. 21. Эльджигъ (осель), отецъ китайскаго народа. 22. Гахай (свинья), отецъ Киргизскаго народа. 23. Первые люди. 24. Карагана. 25. Легенды о лебедѣ, турпанѣ и воронѣ, объясняющія, почему ихъ грѣшно убивать. 26. Хвостъ зайца. 27. Верблюды и мораль. 28. Волкъ и лисица. 29. Легенда о Шидыръ ванѣ. 30. Сартактай. 31. Боролтайгу. 32. Ховугу и Хадныъ-дзюгу. 33. Иринъ-цайныъ и Байгуэйдеръ-ханъ. 34. Цаганъ-ханъ и Гунынь-хара. 35. Хабулдэй-мэргэнъ и богу (олень-самецъ).

Примѣчанія. Указатель ко II. части.

Списокъ рисунковъ. Табл. I—VII. Древній монидный насини или керексуры. Табл. VIII. Каменная баба, на р. Крайъ, на р. Кандагатаъ, на оз. Даниъ-гуль. Табл. IX. Каменная Баба у горы Торхула на р. Кобдо. Табл. X. Писаница на скалѣ на урочищѣ Сухайты въ восточн. Алтаѣ. Изображенія на каменной плитѣ въ долини р. Богдынъ-гола близъ города Уляссутая. Табл. XI. Группа каменныхъ бабъ на р. Читыгъ въ системѣ Тельгиръ-Морина. Табл. XII.

Каменная баба тамъ же. Табл. XIII. Таже баба съ вост. стороны. Табл. XIV. Вторая группа на р. Читыгъ. Табл. XV. Каменная баба на оз. Даниъ-гуль. Табл. XVI. Каменная баба близъ г. Кобдо. Табл. (+) VII. Каменная баба «Даниъ-батырь» на оз. Даниъ-гуль. Табл. XVIII. Группа каменныхъ бабъ на р. Эрсинъ. Табл. XIX. Бараныъ допакки съ указаніемъ значенія трещинъ при гадайн. Табл. XX. Халхаская шапка. Цалга или аграмантъ. Табл. XXI. Алтайская шапка сзади, съ боку. Дюрбютская шапка. Табл. XXII. Теленгитская шапка съ боку, сзади. Тококъ или привѣска къ нижнему концу чаха на косу у Дюрбюткъ. Чачибокъ или привѣска, прицѣпляемая къ связаннымъ на спишъ косамъ у Котонокъ. Табл. XXIII. Тологой полты, шапка у Халхасокъ. Хантайрикъ, придатокъ къ полты. Табл. XXIV. Способъ уборки косъ у Хамидскихъ Сартянокъ. Табл. XXV. Комульская шапка. Табл. XXVI. Тамги. а. Халхаскія. б. Булугунскихъ Торгоутовъ. в. Дюрбютскія. г. Тамга Байтовъ. д. Тамга Урянхайцевъ, говорящихъ по монгольски и кочующихъ на Будугунѣ и Саксаѣ. е. Тамга Олѣтовъ, живущихъ около г. Кобдо, отдѣльныхъ хошуновъ. ж. Тамга хошуна Мингытовъ. з. Киргизскія тамги.

Вып. III. Дневниые путешествія и матеріалы для физической географіи и топографіи С.—З. Монголіи (собранные въ 1879—1880 гг.). Съ картою и 4 таблицами рисунковъ. Спб. 1883. Тип. В. Безобразова и комп. X и 372 стр. Ц. 1 р. 50 к.

Предисловіе, Дневникъ. 1879. Отъ Кошагача до Улангома. Отъ Кошагача до уроч. Алтынъ-хатысынъ въ долини р. Буконъ-беренъ, съ 28 мая по 5 іюня. Отъ уроч. Алтынъ-хатысынъ до оз. Урю-норъ, съ 5 по 9 іюня. Отъ оз. Урю-норъ до монастыря Улангомъ, съ 9 по 27 іюня. Отъ Улангома до вершины Харкиры. Отъ Улангома до уроч. Цзусыланъ, съ 27 іюня по 8 іюля. Отъ уроч. Цзусыланъ до вершины рѣки Харкиры, съ 8 по 13 іюля. Отъ вершины Харкиры до оз. Киргизъ-нора. Отъ вершины р. Харкары до р. Шибе, съ 13 по 16 іюля. Отъ р. Шибе до оз. Киргизъ-нора, съ 16 по 21 іюля. Отъ Киргизъ-нора до города Кобдо. Отъ оз. Киргизъ-норъ до оз. Дзерень-норъ, съ 21 по 25 іюля. Отъ оз. Дзерень-норъ до р. Татхень-тели, съ 25 по 30 іюля. Отъ р. Татхень-тели до оз. Хара-усу, съ 30

июля по 4 авг. Отъ оз. Хара-усу до гор. Кобдо, съ 4 по 11 авг. Отъ гор. Кобдо до Улангома. Отъ гор. Кобдо до оз. Ольге-норъ, съ 11 по 16 авг. Отъ оз. Ольге-норъ до монастыря Улангомъ, съ 16 по 23 авг. Разспросныя свѣдѣнія о сѣверной части Дзабхынской котловины. Отъ Улангома до заимки г. Сафьянова. Отъ монастыря Улангомъ до р. Торхоликъ, съ 7 по 13 сент. Отъ р. Торхоликъ до р. Улухемъ, съ 13 по 22 сент. Отъ р. Улухемъ до Заимки г. Сафьянова, съ 22 по 28 сент. Русская торговля въ Урянхайской землѣ, Отъ заимки г. Сафьянова до оз. Теръ-норъ. Отъ заимки г. Сафьянова до р. Джибей, съ 30 сент. по 15 окт. Отъ р. Джибей до оз. Теръноръ, съ 15 по 29 окт. Разспросныя свѣдѣнія объ окрестностяхъ оз. Теръноръ. Отъ оз. Теръ-норъ до дархатскаго куреня. Отъ оз. Теръноръ до р. Агарь, съ 1 по 9 ноября. Отъ р. Агарь до дархатскаго куреня, съ 9 по 17 ноября. Перевѣздъ изъ дархатскаго куреня въ уроч. Мень, съ 19 по 22 ноября. 1880. Поѣздка въ Дархатскую землѣ и къ оз. Додъ. Отъ Иркутска до дархатскаго куреня, съ 9 по 16 мая. Русская торговля въ дархатской землѣ. Отъ дархатскаго куреня до нижняго конца оз. Додъ, съ 20 по 24 мая. Обратный путь въ дархатскій курень и долина р. Хувъ съ 24 по 26 мая. Возвращеніе въ Иркутскъ. Топографическое описаніе пути пройденнаго по С.-З. Монголіи въ 1879 г. штабсъ-капитаномъ корпуса военныхъ топографовъ Орловымъ, П. Орлова. Отъ кошагача до Улангома. Отъ Улангома до Кобдо и обратно въ Улангомъ. Отъ Улангома до оз. Теръ-норъ. Отъ оз. Теръ-норъ до Иркутска. Анализы водъ изъ озеръ Убса, Киргизъ-норъ и Дзеренъ-норъ, ст. А. Шамарина. Результаты барометрическихъ опредѣленій высотъ въ Монголіи, ст. К. Шарнгорста. Высоты нѣкоторыхъ пунктовъ С. Монголіи, ст. С. Т. Миросниченко.

Списокъ птицъ, собранныхъ въ с.-з. Монголіи, г. Адриановымъ въ 1879 г. Списокъ рыбъ, собранныхъ въ с.-з. Монголіи въ 1876, 1877, 1879 и 1880 г., ст. С. Герценштейна. Списокъ жесткокрылыхъ, собранныхъ въ 1879 году. Осы, собранныя въ с.-з. Монголіи въ 1876 и 1877 году. Ракообразныя. Молюски, собранныя въ с.-з. Монголіи въ 1876, 1877 и 1879 г.г. Описаніе рѣкъ сѣв. Монголіи (извлечение изъ китайской гидрографіи Шуй-дао-ти-ганъ и изъ китайскаго со-

чиненія Монгу-ю-муцзи), пер. В. Васильева. Кочевья Тушѣтухановскаго аймака (извл. изъ кит. соч. Монгу-ю-муцзи), пер. В. Васильева и А. Ивановскаго. Кочевья Чжасакухановскаго аймака (извл. изъ того-же сочин.), пер. Андреевскаго. Дорожникъ члена Государственнаго Совета (Нийдачянь) Масыха въ походѣ на с. до границы, пер. съ китайск. В. Васильевъ. Приведеніе въ покорности Монголовъ при началѣ Дайчинской династіи, перев. съ кит. В. Васильева. Гл. I. О монголахъ внутреннихъ. Гл. II. О дѣлахъ съ вѣншими Монголами. Гл. III. Кукенорскіе и алашанскіе Элюты. Указатель Географическихъ именъ въ текстѣ.

Перечень рисунковъ. Табл. I. р. 1. Конгломератова роземь въ долині р. Дзылгы. р. 2. Харкиринскій ледникъ. Табл. II. р. 3. Идеальный разрѣзъ низменности оз. Вага-норъ. р. 4. Идеальный разрѣзъ наносовъ, залегающихъ въ Киргизнорской долині. р. 5. Разрѣзъ отложеній на лѣвомъ берегу Дзабхына. р. 6. Пласть конгломерата изъ Дзабхынскаго разрѣза, взятый отдѣльно. Табл. III. р. 7—10. Углубленія въ отвѣсной поверхности конгломератова обрыва около оз. Вага-норъ, представленныя въ вертикальномъ разрѣзѣ. р. 11. Поперечн. разрѣзъ жолобовиднаго углубленія на поверхности гранитной скалы около Кобдо. р. 12. Поперечн. разрѣзъ дна того же углубленія въ мѣстахъ, гдѣ вдоль оси жолоба проходятъ одинъ или два рубца. р. 14. Разрѣзъ по линіи *ab* на р. 15. р. 15. Горизонтальный разрѣзъ скалы (на р. Агарь). р. 16. Поперечный и вертик. разрѣзъ пластовъ песчаника съ жолобовиднымъ углубленіемъ на поверхности въ горахъ Бухонъ-шаръ. Табл. IV. Карта сліянія Телинъ-гола съ Дзабхыномъ.

Вып. IV. Матеріалы этнографическіе (собранныя въ 1879 г.). Съ 26-ю таблицами рисунковъ. Спб. 1883. Тип. Киришаума. 8°. 1026 стр. Ц. 3 рубля.

I. Племена и поколѣнія, населяющія с.-з. Монголію. I. Тюрки: 1. Тюрское племя Русскаго Алтая. 2. Урянхайцы. 3. Киргизы. II. Монголы: 1. Дорбюты. 2. Дархаты. 3. Буряты. II. Замѣтки о семейномъ, общественномъ и религіозномъ бытѣ. 1. Обряды при рожденіи дѣтей и уходъ за дѣтьми. 2. Свадебные обряды. 3. По-

хорошнне обряды. 4. Семейные и общественные обычаи. 5. Бубны и шаманы. 5 (bis) Жертвоприношенія. 6. Оигоны. 7. Повѣрья о духахъ и о почитаніи священныхъ горъ, лѣсовъ и камней. 8. Повѣрья о болѣзняхъ, звѣряхъ и пѣ-которые предрасудки. 9. Повѣрья о загробной жизни. 10. Гаданія.

III. Названія звѣздъ, мѣсяцевъ, пальцевъ, растений и животныхъ и повѣрья о нихъ. 1. Названіе звѣздъ и созвѣздій. 2. Повѣрья о громѣ. 3. Названія мѣсяцевъ. 4. Названіе пальцевъ руки. 5. Списокъ мѣстныхъ названій растений. 6. Списокъ мѣстныхъ названій животныхъ.

IV. Сказки и легенды. 1. Медвѣдь.—Волкъ. 2. Лелучая мышь. 3. Хотунъ—птица. 4. Маны и его семь сыновей. 5. Семь братьевъ. 6. Тарбаганъ (сурокъ). 7. Тушканчикъ. 8. Верблюды. 9. Бурундукъ. 10. Летяга. 11. Дергачъ. 12. Ускозь-уль. 13. Хаджиръ-шибонъ. 14. Ласточка и оса. 15. Сорока. 16. Филинъ. 17. Хухей. 18. Талъа (бѣлая сова). 19. Налимъ. 20. Царь звѣрей. 21. Хунъ-Горогунъ. 22. Боди-Гурогунъ. 23. Му-шибунъ. 24. Галша-хамыганъ. 25. Водяная корова. 26. Кара-гулакъ. 27. Амьинъ саганъ-хулдугуна. 28. Змѣи. 29. Дерево—Оронъ-Ганцхонъ-Модонъ. 30. Дзандынъ-модо. 31. Трава Буху-аранай. 32. Чай. 33. Камень «дзада». 34. Мѣсяцъ. 35. Большая Медвѣдица. 36. Долонъ Эбугутъ (Большая Медвѣдица). 37. Мечинъ (созвѣздіе Плеяды). 38. Орionъ. 39. Куберь чолмонъ. 40. Радуга. 41. Открытіе неба. 42. Потопъ. 43. Вода вѣчной жизни. 44. Изобрѣтеніе вина. 45. Преданія объ урочищахъ: 1. Р. Тадзилу и скала Абымъ-бомъ. 2. Ижимей. 3. Арьнъ гурба дагна. 4. Ханъ - Мергѣй. 5. Хоймаръ. 6. Три рѣки Иркутъ, Ока и Ія. 7. Цаганъ ключило. 8. Луиъ-Ханъ. 9. Горный проходъ Байрименъ-дабанъ. 10. Гора Шагшагъ. 46. О сотвореніи міра и человѣка. 47. Очирванъ. 47 (bis). Чингисъ-ханъ. 48. Сынъ неба. 49. Сказки о хитромъ ворѣ: 1. Дюонъ Дондушъ и Ганци Ментышъ. 2. Бамба Шиту и Дзудзукъ. 3. Талынъ Хутулчи. 4. Андынъ Хурумчи. 5. Чуть. 6. Аргата. 50. Гесиръ-ханъ. 51. Тегены. 52. Разные бурханы: 1. Туртэ Дагбы. 2. Цать боговъ братья. 3. Бети чай, масла, воды и соли. 4. Цаганъ Эбугенъ. 5. Сабдыци Алтая и Хапгай. 6. Лама-ава. 7. Огонь. 8. Богъ воды. 9. Гахай бакши. 10. Хухенъ-Хутухту, хубилганъ Шидырвана. 53. Буханонинъ. 54. Бурхынъ-бакши. 55. Бэгэръ-Мджитъ. 56. Комбу Дорчжи. 57. О женѣ, залодозрѣнной въ связи съ ламой. 58. Сенге

ханъ. 59. Ань-Богдоръ. 60. Лю-чикты-ханъ. 61. Сартактай. 62. Балаганъ. 63. Начало камства. 64. Тарханъ бо. 65. Эльдженъ. 66. Шидырванъ. 67. Шупо батырь. 68. Цаганъ Дарихе. 69. Кункерь-ханъ. 70. Нохой-эргэнъ. 71. Махэшинъ. 72. Идзыль-Цай. 73. Ежленъ-ханъ. 74. Цаганъ-ханъ. 75. Бубэ-Хатунъ-Батырь. 76. Одунтай Водунтай. 77. Кайраканъ. 78. Изобрѣтеніе письма. 79. Три сына Ханъ-Чурмусенъ Тэнгрия. 80. Отчего ламы не носятъ штановъ. 81. Халкасская кость Тоодынъ. 82. Огонь. 83. Поездка за живымъ богомъ. 84. Мингхонгор-атту Тюмендей и его сынъ Ер Сару. 85. Убѣгающей на быкъ отъ шудума мальчикъ. 86. О предкѣ Хойху. 87. Легенда о кровосмѣшеніи. 88. Конь изъ тѣста. 89. Хлѣбъ. 90. Тигръ и быкъ братья. 91. Воръ, крадущій коровъ, и тигръ. 92. Выдумка и знаніе. 93. Отчего монгольскія женщины носятъ шубы съ буфами. 94. Отчего у русскихъ глаза крупнее, волоса длиннее, платье короткое. 95. Сорока и ея волшебный подарокъ. 96. Лунатизмъ. 97. Три товарища. 98. Заячи. 99. Бектеръ - Джаджинъ. 100. Ерень-чээнъ и Яра чээнъ. 101. Джирешне шешенъ и Алдаръ-косс. 102. Умная жена и глупый мужъ. 103. Два царя, близливый и бойкій. 104. Байгусъ. 105. Предки скота. 106. Алаша ханъ. 107. Долонъ - Хобдокъ. 108. Демичи-Ерень. 109. Каратты ханъ. 110. Тунгъ Каратты ханъ. 111. Бай Воролдай. 112. Батырь-Ченуиъ-белъ. 113. Ертенъ-ерге. 114. Мальчикъ Булотъ-хурэ и его конь. 115. Оролнйъ - чигкуръ. 116. Мангысъ. 117. Тончжы мергенъ. 118. Палочка и ердене-цаганъ. 119. Абаденъ - хубанъ-шошка. 120. Шилды занги. 121. Бала мергенъ. 122. Шибъ-би. 123. Арсланъ. 124. Сенгенъ Хунъ-гайджи. 125. Геликъ-нойонъ. 126. Дзюникъ-Бѣ. 127. Гаданъ бошко и Побей - Хатунъ батырь бели. 128. Бокухъ. 129. Бохолъ и Борзой. 130. Бохыкъ и Адай. 131. Ульберге. 132. Ергене-мергенъ. 133. Тана-Герель. 134. Ирень-Шайнъ-Чичирге. 135. Иринъ-Сайнъ-Гуныиъ-Насгай-Мекеле. 136. Му-Монто. 137. Бадынъ-Цзанъ. 138. Хаеринъ-Харъ-Бѣко. 139. Шанъ-Тондубъ и Тамба Шанджи. 140. Гумъ ханъ. 141. Два бѣхѣ-Комбу. 142. Хурюв-Халдын-Халгачи. 143. Братья Танъ и Шамъ, мужья Цаганъ и Ногонъ Дарихе. 144. Мутукъ Даинъ или Харъ-Бакши. 145. Хубогай Хуйныкъ. 146. Занъ дзерть Дзалуга Мергенъ. 147. Дзалуга Мергенъ. 148. Тангылъ Мергенъ. 149—152. (Эти ММъ пропущены). 153. Боролдой Обоговъ. 154. Дочь Лусай - хана. 155.

Мани Ветыр ханъ и Харь-Горѣчи. 151. Хельбисъ будыр. 157. Китыть-Ху. 158. Шиттыкуръ - бурханъ. 159. Хунъ-Тайджи. 160. Боро болджоханъ гуджи. 161. Гахай Тологой Тюлюкчи. 162. Толдинъ ханъ и Шюридинъ Хатынь. 163. Батырь Цзанъ. 164. Тондыкъ. 165. Змѣи. 166. Мальчикъ съ ушко. 167. Левъ. 168. Уланъ Арбата Уногу. 169. Буху бюр. 170. Бурханъ-Баши и Хеданъ. 171. Сумбуръ-Уль. 172. Харцига Шибо (коршунъ). 173. Алтынъ-канъ. 174. Алтынъ Чобе. 175. Алтынъ-Тѣна. 176. Хангавай. 177. Ускезе-оль. 178. Узунъ-ачакъ. 179. Человѣческая голова. 180. Алтынъ-Чагай. 181. Хэрэкъ-Кирвесь Хэмр-мергенъ. 182. Кумюсъ - Иргэкъ. 183. Алтынъ-Иргекъ. 184. Тызынь богытьрь. 185. Перелеть птицъ. 186. Боско. 187. Богачъ Боилытъ и бѣднякъ Бордо.

Примѣчанія. Общее введеніе къ примѣчаніямъ. Къ главѣ I-й. Къ главѣ II-й. Къ главѣ III-й: Большая Медвѣдица. Оріонъ. Илеяды. Зарница. Полярная Звѣзда. Млечный путь. Радуга. Громъ. Названія растений. Названія животныхъ. Къ главѣ IV-й. *Дополненія къ тексту:* къ главѣ I-й: Сѣбки и шуточная характеристика инородческихъ родовъ (сѣбковъ). Къ главѣ III. Дѣтскія названія пальцевъ. Къ главѣ IV-й. Птица дудыкъ. Дополненія къ примѣчаніямъ: Къ главѣ II-й. Къ главѣ III-й. Къ главѣ IV. *Алфавитный указатель.* Опечатки и ошибки.

Перечень рисунковъ: Табл. I. ф. 1—6. Тамги киргизскихъ поколѣній. Ф. 7—16. Тамги Алтайцевъ. Ф. 17. Тамги киргизскаго покол. Чубаръ-айгырь. Ф. 18—26. Тамги на джучидскихъ монетахъ. Ф. 27. 28. Знаки, которые иногда встрѣчаются на наружн. поверхи фарфоровыхъ чайныхъ чашекъ. Ф. 29. Шалочка мингатской женщины. Ф. 30. Кунгру или погремки на бубнѣ. Ф. 31. Алтайскій онгонъ Куреместенготхуны. Ф. 32. Алтайскій онгонъ съ изображеніемъ камланья. Табл. II. Ф. 33. Серьга торгоутской женщины. Ф. 34. Желѣзная привѣска къ шаманскому плащу. Ф. 35. Кумандинскій онгонъ Терджалы. Ф. 36. Онгонъ Тюнгурчекъ. Ф. 37. Алтайскій онгонъ Тюнгурчекъ. Табл. III. ф. 38. Планъ юрты шамана и ея внутренняго расположенія. Ф. 39. Желѣзныи вънецъ бурятскаго шамана, хранящійся въ музей В.-Сиб. Отд. И. Р. Г. О. въ Иркутскѣ. Ф. 40. Бубень китайскаго ворожеи. Ф. 41. Харьбо, желѣзныи жезлъ бурятскаго шамана, хранящ. въ муз. В.-Сиб. Отд. И. Р. Г. О. въ Иркутскѣ. Ф. 42. Деревянный жезлъ бурятскаго шамана. Ф. 43—45. Желѣзныи привѣски къ желѣзному жезлу. Ф. 46—49. Деревянныи и желѣзныи привѣски къ шнуру зѣла. Ф. 50. Часть шнура зѣла. Табл. IV. Ф. 51 и 52. Изображенія на внутренней сторонѣ алтайскихъ бубновъ. Табл. V. Ф. 53. Изображенія на внутренней сторонѣ алтайскаго бубна. Ф. 54. Изображенія на внѣшней сторонѣ того же бубна. Табл. VI. Ф. 55. Изображеніе на внутр. сторонѣ алтайскаго бубна. Ф. 56. Изображеніе на внѣшней сторонѣ того же бубна. Табл. VII. Ф. 57. Изображеніе на бубнѣ Черневыхъ татаръ. Ф. 58. Изображеніе на бубнѣ Черневыхъ татаръ, хранящемся у миссіонера О. Вербицкаго. Табл. VIII. Ф. 59. 60. Изображенія на внутренней и наружной сторонахъ бубна Черневыхъ татаръ, хранящемся при полицейскомъ управленіи въ городѣ Кузнецкѣ. Табл. IX. Ф. 61. Изображенія на бубнѣ съ оз. Кенги. Ф. 62. Изображенія на наружной сторонѣ бубна шамана Пакьяна. Табл. X. Ф. 65. Изображенія на бубнѣ съ р. Чуи. Ф. 66. Изображенія на алтайскомъ бубнѣ. Табл. XI. Ф. 63. Изображеніе на остяцкомъ бубнѣ. Ф. 64. Изображенія на бубнѣ алтайскаго шамана Энчу. Табл. XII. Ф. 67. Изображенія на допарскихъ бубнахъ изъ Шеффера, съ его объясненіями. Табл. XIII. Ф. 68. Бубень алтайскаго шамана, доставленный г. Ядринцевымъ въ музей И. Р. Г. О. въ Петербургѣ, съ внутренней стороны. Ф. 69. Онъ же съ наружной стороны. Табл. XIV. Ф. 70. Урянхайскій онгонъ Емегель джинъ. Ф. 71. Тотъ же онгонъ снаружи Табл. XV. Ф. 72. Онгонъ Хукскихъ Урянхайцевъ, называющійся Бурятъ. Табл. XVI. Ф. 73. Бурятскій онгонъ Хурькушутъ. Ф. 74. Бурятскій онгонъ Моририхи-изи. Ф. 75. Бурятскій онгонъ Тэнгри-гурба-галдзушинъ. Табл. XVII. Ф. 76. Бурятскій онгонъ Хусай-убюгунъ и Хургинъ-Заринъ. Ф. 77. Бурятскій онгонъ Нахурай. Табл. XVIII. Ф. 78. Бубень Черневыхъ татаръ съ внутренней стороны, по рисунку г. Ядринцева. Ф. 79. Онгонъ Баргутово, живущихъ въ южной Монголіи около гор. Долонъ-Норъ; вывезенъ г. Позднѣвымъ. Ф. 80. Алтайскій онгонъ Джайкъ, растянутый между березками. Табл. XIX. ф. 81. Маска шамана Черневыхъ татаръ, по рис. г. Ядринцева. Ф. 82. Орбо или колотушка къ бубну. Ф. 83. Ящикъ для онгона Усѣтевъ. Ф. 84. Урянхайскій онгонъ, который ставился въ честь Оранъ-Телегея у дверей.

Ф. 85. Урянхайскій онгонъ Ерень. *Табл. XX.* Ф. 86. Онгонъ Черневыхъ татаръ по имени Тюрүчекъ. Ф. 87. Алтайскій онгонъ Тюнгүрчекъ. Ф. 88. Бурятскій онгонъ Бурьтунь. Ф. 89. Онгонъ Цахүсь. Ф. 90. Бурятскій онгонъ, вывезенный г. Позднѣвымъ. Ф. 91. Шапка алтайскаго шамана, доставленная въ музей И. Р. Г. О. въ Петербургѣ г. Ядринцевымъ. *Табл. XXI.* Ф. 92. Бурятскій онгонъ Хоиръ-Хукшюгутъ. Ф. 93. Бурятскій онгонъ Дэренъ-изи. Ф. 94. Бурятскій онгонъ. Андо-бара. *Табл. XXII.* Ф. 95. Теленгитскій онгонъ Ерень. Ф. 96. Бурятскій онгонъ Туламинъ. *Табл. XXIII.* Ф. 97. Спинка плаща алтайскаго шамана Энчу, съ фотогр. г. Адрианова. Ф. 98. Онгонъ Косокольскихъ Урянхайцевъ или Хасутовъ. *Табл. XXIV.* Ф. 99. Теленгитскій шаманъ Таранъ въ шаманскомъ плащѣ и шаманской шапкѣ спереди; съ фотогр. г. Адрианова. *Табл. XXV.* Ф. 100. Онъ же сзади. *Табл. XXVI.* Ф. 101 и 102. Замшевыя нагрудники отъ шаманскихъ плащей тунгусскихъ шамановъ, хранящіяся въ музей И. Р. Г. О. въ С.-Петербурѣ.

Третье путешествіе въ центральной Азіи. Изъ Зайсана черезъ Хами въ Тибетъ и на верховья Желтой рѣки. Н. М. Пржевальскаго. Съ 2 картами, 108 рисунками и 10 полиптиками въ текстѣ. Сиб. 1883. Тип. В. С. Балашева. (Переводъ безъ согласія автора не допускается). in 8^o maj. IV. II и 473 стр. Ц. 7 р. въсов. за 3 ф.

Предисловіе. Глава I. *Снаряженіе экспедиціи въ Зайсанъ. Путь по Чжунгаріи долиною р. Урунгу.* Планъ и составъ экспедиціи. Окончательное снаряженіе въ Зайсанъ: запасы продовольственные, боевыя и охотничьи, для научныхъ работъ; одежда, обувь и жилище; подарки туземцамъ; деньги; укладка багажа; экспедиціонныя животныя. Важность вооруженія экспедиціи. Предположенный путь, Проводникъ Мирзамъ. Выступленіе изъ Зайсана. Мысли у порога пустыни. Первые дни путешествія. Мѣстность изъ Зайсана до оз. Улюнгура. Описание этого озера. Городишко Будуй-тохой. Рѣка Урунгу. Ея нижнее теченіе. Мѣстная флора и фауна. Сосѣдняя пустыня. Среднее теченіе Урунгу. Путь нашъ вверхъ по этой рѣкѣ. Зимовка бѣжавшихъ киргизовъ.

Верхняя Урунгу. Рѣка Будугунъ. Охота на кабановъ. О торгоутахъ. Глава II. *Отъ Алтая до Тянь-шаня.* Чжунгарская пустыня. Форма ея поверхности. Лѣсъ. Орошеніе. Климатъ. Причины центрально-азиатскихъ бурь. Флора описываемой пустыни; саксаулъ, дырисунъ. Фауна; дикая лошадь, дикій верблюдъ. Нашъ путь отъ озера Гащунъ-поре. Обманчивость разстояній. Равнина къ югу отъ Алтая. Состояніе погоды. Горы Хара-сырхэ и Куку-сырхэ. Общій характеръ пройденной пустыни. Предгорья Тянь-шаня. Вседашнія затрудненія съ проводниками. Выходъ въ Баркульскую равнину. Глава III. *Отъ Баркула до Хами.* Обыденный порядокъ нашей походной жизни; почевка; смнаніе бивуака; движеніе въ пути; устройство новаго стойбища; продовольствіе и ежедневныя занятія; двойные переходы, дневки. Баркульская равнина. Городъ Баркуль. Дальнѣйшее наше движеніе. Дороги вдоль Тянь-Шаня. Прелестная стоянка. Пройденный Тянь-шань. Лѣса сѣвернаго его склона. Переваль. Южный склонъ. Переходъ до Хами. Глава IV. *Оазисъ Хами и Хамійская пустыня.* Общія условія образованія оазисовъ центральной Азіи. Описание оазиса Хами. Наше тамъ пребываніе. Осмотръ города. О китайскихъ войскахъ. Ихъ безобразное состояніе. Сборъ въ дальнѣйшій путь. Выступленіе. Топографическій рельефъ Хамійской пустыни. Ея ужасающая дикость. Памятный ночной переходъ. Станція Ку-фи. Горы Бэй-синь. Кое что о переходѣ черезъ пустыню. Рѣка Булюнцзирь. Прибытіе въ оазисъ Са-чжеу. Глава V. *Оазисъ Са-чжеу. Предгорья Нань-Шаня.* Общая характеристика оазиса Са-чжеу. Его флора, фауна и населеніе. Окрестности описываемаго оазиса. Нашъ въ немъ бивуакъ. Назойливость городской толпы. Недружелюбіе китайскихъ властей. Закупка продовольствія. Продолженіе пути. Святыя пещеры. Переходъ до р. Дань-хэ. Обманъ проводниковъ. Передовой уступъ Нань-Шаня. Среднее и верхнее теченіе р. Дань-хэ. Развѣздами отыскиваемъ путь. Случайная встрѣча монголовъ. Они указываютъ намъ дорогу въ Цайдамъ. Прекрасная стоянка. Причины подозрительности китайцевъ. Глава VI. *Хребтъ Нань-Шань.* Двѣ характерныя части Центральной Азіи. Хребты Гумбольдта и Риттера въ Нань-Шань. Связь этого послѣдняго съ Алтынъ-тагомъ. Нань-Шань близъ Са-чжеу. Средній поясъ сѣвернаго склона описываемыхъ горъ. Его флора и фауна. Область

альпійскихъ догровъ. Поляе каменныхъ розеней. Область вѣчнаго снѣга. Фауна Альпійской области. Климатъ западнаго Нань-Шаня. Сравненіе этихъ горъ съ ихъ восточною окраиною. *Глава VII. Наше пребываніе въ Нань-Шань.* Отдыхъ въ горахъ. Новый мараль. Перебираемся въ альпійскую горную область. Неудачныя здѣсь охоты. Посѣщеніе ледника. Возвращеніе на прежнюю стоянку. Переходъ за главный кряжъ Нань-Шаня. Описаніе его южнаго склона. Новая повѣдка къ ледникамъ. Пропажа утеръ-офицера Егорова; поиски за нимъ; неожиданная встрѣча. Переходъ въ равнину Сыртынь. Оригинальныя подножія центрально-азіатскихъ горъ. *Глава VIII. Цайдамъ.* О Цайдамѣ вообще. Мѣстные монголы. Грабежи ихъ оронгонами. Сѣверный Цайдамъ. Его флора и фауна. Равнина Сыртынь. Ея жители. Избранный нами путь. Миражъ. Большой безводный переходъ. Мѣстность др оз. Ихэ-Цайдаминъ-норъ. Описаніе этого озера. Дальнѣйшее наше движеніе. Пашни цайдамскихъ монголовъ. Хармыкъ. Тамарискъ. Князь Курлыкъ-байсе. Крутое наше съ нимъ обращеніе. Комическая закупка продовольствія. Озера Курлыкъ-норъ и Тосо-норъ. Климатъ августа. Крайне безплодная мѣстность. Рѣка Баянь-голь. Невольныя ошибки. Выходъ на старый путь. Возня съ княземъ Дзынь-засакъ. Результаты перваго періода путешествія. *Глава IX. Сѣверный Тибетъ.* О Тибетѣ вообще. Его малоизвѣстность. Тому причины. Различныя части Тибета. Окрайнія горы сѣверной половины этой страны. Куэнь-люнь. Внутреннее плато. Хребты на немъ. Ихъ общій характеръ. Равнины. Озера и рѣки. Климатъ. Флора. Фауна: млекопитающія; птицы; пресмыкающіяся и земноводныя; рыбы. Минеральное царство. Жители. *Глава X. Нашъ путь по Сѣверному Тибету.* Неблагопріятныя намъ напутствія. Обходная дорога. Номохунъ-хото. Хитрость князя Дзынь-засакъ. Хребетъ Бурханъ-Будда и ущелье р. Номохунъ-голь. Урочище Дынсы-обо. Догадливый монголь. Юрта взамѣнь палатки. Перемѣна абс. высоты и климата. Хребетъ Шуга. Рѣка Шуга-голь и ея долина; крайнія горы. Баснословное обиліе травоядныхъ звѣрей. Птицы и рыбы. Наша охота. Оригинальная долина. Переваль Чюмъ-чюмъ. Трудное положеніе. Снѣгъ и морозы. Глазная болѣзнь. Равнина по р. Налчитай-улонъ-муренъ. Утѣшительныя предзнаменованія. Дурное топливо. Хребетъ Куку-шили. Новооткрытый медъ.

вѣдъ. Изгнаніе проводника. *Глава XI. Нашъ путь по Сѣверному Тибету.* (Продолженіе). Планъ дальнѣйшаго движенія. Выходъ изъ горъ Куку-шили. Опять равнина. Хребетъ Думбуре. Разѣзды для отысканія пути. Горы Цаганъ-обо. Слѣды прежнихъ кочевковъ. Верхнее теченіе Голубой-рѣки. Охота на дикихъ яковъ. Кратковременная дорога. Трудности пути. Рѣка Токтонай-уланъ-муренъ. Затруднительность лѣтнаго движенія черезъ сѣв. Тибетъ. Неожиданная услуга. Переходъ черезъ р. Муръ-усу. Плато и хребетъ Тань-ла. Ёграи и голыки. Нашъ подъемъ на Тань-ла. Нападеніе ёграевъ. Горячіе минеральныя ключи. Спускъ съ Тань-ла. Новое повышеніе мѣстности. Тревожныя вѣсти. Встрѣча тибетскихъ чинovníковъ. Необщительность сѣв. Тибета. *Глава XII. Остановка близъ горы Бумза.* Гора Бумза и ключъ Шеръ-чунгу. Кочевые тибетцы. Ихъ наружный типъ, одежда, жилище, пища, скотоводство, нравственныя качества, семейная жизнь, языкъ и обычаи, административное раздѣленіе. Тягостная наша стоянка. Охота за лютымигами и снѣжными грибами. Сношенія съ мѣстными жителями. Тибетскіе солдаты. Неудачная посылка въ Налчу. Торговый тибетскій караванъ. Монголы переводчики. Свѣденія ими сообщенныя: маршрутъ отъ Налчу до Лхассы; объ этомъ городѣ; о Далай-ламѣ; о населеніи Тибета. Пріѣздъ въ сланцевъ изъ Лхассы. Мое рѣшеніе возвратиться. Четвертый разъ не попадаю въ столицу Тибета. *Глава XIII. Возвращеніе въ Цайдамъ.* Неудовлетворительность новаго снаряженія. Проводникъ Далай. Возможность обхода Тань-ла. Вновь поднимаемся на это плато. Легенды о злѣхъ духѣ и о каменномъ градѣ. Спускъ по сѣверному склону Тань-ла. Охота за улларами. Тройной караванный путь. Остановка въ горахъ Цагонъ-обо. Геологическое дѣйствіе тибетскихъ буръ. Охота на медвѣда. Новый нашъ путь. Нахальство тибетскихъ хищниковъ. Вѣлорудый аргали. Климатъ декабря. Переходъ за хребетъ Марко-Пало. Описаніе этихъ горъ. Снѣжный буранъ. Выносливость туземныхъ лошадей. Мѣсто размноженія антилопъ оронго. Хребетъ Гурбу-Найджи. Рѣка Найджинъ-голь. Зимующія птицы. Выходъ въ Цайдамъ. Свѣдѣнія о западной части этой страны. Переходъ по южному Цайдаму. Непрїятности нашего вожака. Прибытіе въ хыру Дзынь-засакъ. *Глава XIV. Изъ Цайдама на Куку-норъ и въ Сининъ.* Третій періодъ

путешествія. Стоянка у Дзунъ-засака. Восточный Цайдамъ. Нашъ путь по немъ. Болото Иргицакъ. Южно-кукунорскій хребетъ Дабасунъ-гоби. Еще о горахъ Южно-кукунорскихъ. Рѣка Бухайнъ-голь. Недалга остановка на Куку-норѣ. Описаніе этого озера: его бассейны, климатъ, флора, фауна и населеніе. Идемъ по южному берегу Куку-нора. Рѣка Ара-голь. Остановка возлѣ пикета Шала-хого. Поѣздка въ г. Сининъ. Населеніе его окрестностей: китайцы, дунганы, киргизы, тангуты, далды и монголы. О Сининѣ. Свиданіе съ мѣстнымъ амбанемъ. Курьезные рассказы китайцевъ. снаряженіе на дальнѣйшій путь. Глава XV. *Изслѣдованіе верховьевъ Желтой рѣки.* Общая характеристика бассейна верхней Хуанъ-хэ. Частное описаніе того же верхняго ея теченія. Харатангуты. Ихъ шаманы. Нашъ караванъ на вьючныхъ мулахъ. Переходъ въ урочище Балекунь-Гоми. Отрядная здѣсь стоянка. Бѣдность флоры и фауны. Состояніе погоды. Слѣдованіе вверхъ по желтой рѣкѣ. Безводное плато. Хребетъ Сянь-си-бей. Рѣка Бага-горги. Угрозы харатангутовъ. Малозамѣтный пролетъ птицъ. Ушастый фазанъ. Охота за нимъ. Гора и кумирня Джаханъ-фидза. Обиліе лекарственнаго ревеня. Переходъ къ р. Уму. Продолженіе пути. Растительная жизнь и погода въ апрѣлѣ. Стоянка на р. Чурмынъ. Новые развѣзды. Переходъ на Хуанъ-хэ. Мѣстность близъ ея истоковъ. Невозможность дальнѣйшаго слѣдованія. Глава XVI. *Изслѣдованіе верховьевъ Желтой рѣки.* (Продолженіе). Возвращеніе на р. Бага-горги. Прелестные здѣсь уголки. Слѣдованіе въ Балекунь-Гоми. Начало лѣтнихъ дождей. Новый путь. Урочища Ха-Гоми и Доро-Гоми. Переходъ на переправу черезъ Хуанъ-хэ. Оазисъ Гуй-Дуй. Горы къ югу отъ него. Ихъ флора и фауна. Наше пребываніе въ этихъ горахъ.

Охотничьи экскурсіи. Восхожденіе на гору Джахаръ. Возвращеніе въ Гуй-дуй. Переходъ на Куку-норское плато. Глава XVII. *Лѣтнее посѣщеніе оз. Куку-нора.* Вторичное обслѣдованіе восточнаго Намъ-Шаля (горъ Галь су). Идемъ долиною рѣки Ара-голь. Стоянка на берегу Куку-нора. Слѣдованіе по восточной его сторонѣ. Растительность береговой полосы. Джума. Вивуаль на устьѣ р. Валема. Охота за горными гусями. Выборъ обратнаго пути черезъ Ала-шань. Мѣстность отъ Куку-нора до кумирни Чейбенъ. Наше здѣсь слѣдованіе. Ностоянные дожди. Старые знакомцы въ Чейбенѣ. Водяная молелья. Хребетъ Южно-тэтунгскій. Растительность его альпійскаго пояса. Флора лѣсной области. Фауна тѣхъ же горъ. Мѣстные тангуты. Наше пребываніе въ описываемыхъ горахъ. Кумирня Чертынтонъ. Хребетъ Сѣверно-тэтунгскій. Послѣднія впечатлѣнія горъ. Переходъ до города Да-и-гу. Спускъ съ Тибетскаго нагорья къ Ала-шаню. Глава XVIII. *Путь черезъ Ала-шань и средняго Гоби.* О Гоби вообще. Мѣстныя условія почвы, климата, растительной и животной жизни. Ала-шань; его климатъ, флора, фауна и населеніе. Общее впечатлѣніе пустыни. Нашъ путь изъ г. Даджинъ. Пески Тынгеры. Сульхиръ и Ригиолитъ. Одичавшія лошади. Неожиданный пролетъ птицъ. Переходъ въ г. Дынъ-шаньинъ. Ала-шаньскіе князья. Слѣдованіе по сѣверному Ала-шаню. Аймакъ уратовъ. Общій характеръ средней Гоби. Новый аргали. Путь нашъ до хребта Хурху. Описаніе этихъ горъ. Дальнѣйшее наше слѣдованіе. Новые караванные пути. О монголахъ. Климатъ сентября. Степная полоса сѣв. Гоби. Прибытіе въ Ургу. Перевѣздъ до Кяхты. Итогъ научныхъ результатовъ моихъ путешествій въ Центральной Азіи. Благодарность спутникамъ. Заманчивость страннической жизни. *Списокъ рисунковъ.*

Д. Библиографическіе указатели:

Межовъ, В. И. Литература русской Географіи, Этнографіи и Статистики. Томъ I (за 1859, 1860, 1861, 1862 и 1863 гг.). Томъ II (за 1864 и 1866 гг.). Томъ III (за 1867 и 1868 гг.). Томъ IV (за 1869 и

1870 гг.). Томъ V (за 1871 и 1872 гг.). Томъ VI (за 1873 и 1874 гг.). Томъ VII (за 1875 и 1876 гг.). Томъ VIII (за 1877 и 1878 гг.). Томъ IX (за 1879 и 1880 гг.). Ц. по 3 р. за томъ.

Указатель къ изданіямъ Императорскаго Русскаго Географическаго Общества и его Отдѣловъ съ 1846 по 1875 г. Спб. 1886. Тип. В. Безобразова и К^о. 8^о. 144 и 33 стр. Ц. 50 к.

А. Повременныя изданія Общества.

В. Отдѣльныя изданія Общества 1848—1875. В. Изданія Отдѣленій, 1851—1875. Г. Труды экспедицій, 1873—1875. Д. Отдѣльныя карты, 1851—1875. Е. Изданія Кавказскаго Отдѣла. Ж. Изданія Сибирскаго Отдѣла. З. Изданія Оренбургскаго Отдѣла. И. Изданія Сѣверо-Западн. Отдѣла. I. Изданія Юго-Западн. Отдѣла. Дополненіе. Ключъ къ указателю.

Б. Изданія Кавказскаго Отдѣла:

Извѣстія. Томъ IV. Изданъ подъ редакцію Н. И. Воронова. Тифлисъ. 1875—1877. Тип. Главн. Управл. Намѣстн. Кавказскаго. 8^о. 314, 80, 24, и 1—144 стр. Ц. 1 р.

№ 1. Реконструировка Узбоя (сухого русла Аму-дарьи).—Описаніе части Узбоя отъ кол. Бала-Ишемъ до кол. Сары-Камышъ, топографа Лупандина (съ картою).—Осмотръ развалинъ древняго города Мешедъ-и-Местеріанъ.—Искаженіе добытыхъ наукою фактовъ по этнографіи Кавказа въ сочиненіи г. Риттиха: «Шлеменной составъ контингентовъ Русской арміи», Л. П. Загурскаго.—Петръ Карловичъ Усларъ, Л. П. Загурскаго.—Мелкія извѣстія.—Библиографическія извѣстія.—Объявленія.

№ 2. Обзоръ свѣдѣній о прежнемъ теченіи Аму-Дарьи въ Каспійское море (съ картою), Г. И. Стебницкаго.—Третій годъ дѣятельности Поти-Тифлисской желѣзной дороги (съ таблицей), Н. И. Палибина.—*Библиографія*: 1) Streifzüge im Kaukasus, von Freiherr Max von Thielmann, Н. З.—2) Geschichte der deutschen Colonien in Trans-Kaukasien, von M. Fr. Schrenk, Н. З.—3) Пугевоі журналъ Е. И. Чирикова.—Международный конгрессъ орьенталистовъ въ Россіи. Матеріалы по географіи Азіатской Турціи. *Приложеніе*: Журналъ путешествія по Малой Азійи П. Чихачева, съ примѣчаніями К. Киперга, перев. съ нѣмецкаго Н. Гельмерсенъ.

№ 3. Замѣтки объ употребленіи камня и металловъ у кавказскихъ народовъ, Е. Т. Вейденбаума.—Ашуръ-ада (перев. съ нѣм.), Н. З.—Воспоминанія І. И. Ходзько о восхожденіи на вершину Большаго Арарата въ 1850 г.—

Библиографія: Meine Reise in den Kaukasus, von C. H. Geysersburg, Л. П. Загурскаго.—Die Mineralwasser des Kaukasus, von K. Lange, Е. Т. Вейденбаума.—Труды Арало-Каспійской экспедиціи.—Библиографическія замѣтки.—*Мелкія извѣстія*: Нефтяная область на Сѣверо-западномъ Кавказѣ.—Вулканическія изверженія на островѣ Лосъ.—Свѣдѣнія о торговыхъ оборотахъ въ Красноводскѣ.—Островъ Чечень.—Замѣтка объ открытіи въ Туапсе парохода «Язонъ».—Ученныя экспедиціи на Кавказѣ.—*Объявленія*: Международный конгрессъ орьенталистовъ въ Россіи.—Первый вып. X кн. Записокъ Кавказскаго Отдѣла И. Р. Географическаго Общества. *Приложенія*: Указатель географическаго, статистическаго, историческаго и этнографическаго матеріала въ «Ставропольскихъ Губернскихъ Вѣдомостяхъ» (начало).

№ 4. Предварительный отчетъ о путешествіи д-ра Раdde и д-ра Сиверса по Кавказу и Армянскому плоскогорью въ 1875 г.—Путевныя впечатлѣнія при поѣздкѣ въ нѣкоторыя отдаленныя мѣста Терской области, Кн. Т. Ходжаминасова.—*Библиографія*: 1) Asien, seine Zukunftsbahnen und seine Kohlenschätze, von Hochsteter, Н. И. Палибина, 2) Bibliographia Caucasica et Transcaucasica, состав. М. Мянсаровъ, Л. З.—3) Труды Арало-Каспійской экспедиціи, вып. II. 4) Геологическое описаніе Пятигорскаго края.—Библиографическія замѣтки.—*Мелкія извѣстія*: Настоящее положеніе Казбекскаго ледника.—Лѣтнія экскурсіи д-ра Раdde.—Проливъ Шаховой косы.—Населеніе Терекской области въ 1875 г. *Приложенія*: 1) Специальная статистика Персіи д-ра Гейтче изъ Дрездена (перев. съ нѣм.).—2) Указатель географическаго, статистическаго, историческаго и этно-

графическаго матеріала въ «Ставропольскихъ Губернскихъ Вѣдомостяхъ». (Продолженіе: стр. 38—80).

№ 5. Замѣтки объ употребленіи камня и металловъ у кавказскихъ народовъ. П. Жельзо и мѣдь, Е. Г. Вейденбаума. — Дѣятельность Поти-Тифлисскаго желѣзной дороги съ 1 октября 1875 по 1 октября 1886 года (съ таблицей). Н. И. Палибина. — Современное административное раздѣленіе Кавказскаго края и названія нѣкоторыхъ его частей, извѣстныхъ подъ прежними своими наименованіями. Е. И. Хмѣльницкаго. *Приложеніе*: Указатель географическаго, статистическаго, историческаго и этнографическаго матеріала въ «Ставропольскихъ Губернскихъ Вѣдомостяхъ». (Продолженіе: стр. 81—144).

Тоже Томъ V. Изданъ подъ редакцію Л. П. Загурскаго. Тифлисъ. 1877—1878. Тип. Главн. Управл. Намѣстн. Кавказскаго. 8^о. 320. 36. 19 и 145—374 стр. Ц. 1 р.

I. Статьи и замѣтки: О распространеніи ледниковъ на Кавказѣ, Г. И. Стебницкаго. — Равнина верховьевъ Ефрата, Г. И. Радде:—Нѣсколько словъ о состояніи въ настоящее время Девдоракскаго ледника, Г. И. Абиха (перевелъ Г. Ф. фонъ Кошкуль). Карта Кавказскаго края, составленная по новѣйшимъ свѣдѣніямъ шт.-кап. Кондратьевымъ, М. И. Венюкова. — Административные отдѣлы Кавказскаго края. — Священные роши и деревья у кавказскихъ народовъ, Е. Г. Вейденбаума. — Вингелъ-дагъ, гора тысячи озеръ — область истоковъ Аракса (съ картою), Г. И. Радде. — Предварительный отчетъ объ изслѣдованіяхъ Дарьялка (Узбоя) и мѣстности между Аму-Дарьею и Сары-Камышемъ, Н. Г. Петрусевица.

II. Географическія, статистическія и этнографическія данныя: Географическое положеніе и абсолютная высота пунктовъ, опредѣленныхъ въ Кубинскомъ уѣздѣ, Бакинск. губ. въ 1876 и 1877 гг. — Пункты въ Ардаганскомъ округѣ, опредѣленные въ 1877 г. — Таблица распространенія населенія и населенности Кавказскаго края, съ пояснительною запискою Н. К. Зейдлица. — Административные пункты и населенныя мѣста Кавказскаго края, имѣющія болѣе 2000 жителей. — Численность населенія Сухумскаго отдѣла. — Кочевое и полукочевое населеніе Закаспійскаго военнаго отдѣла. — Этнографическій составъ бывшаго Эрзе-

румскаго вилайета и Лазистанскаго санджака. — Списокъ населенныхъ пунктовъ Баязетскаго и Алашкертскаго округовъ, съ пояснительною запискою. — Устройство Закаспійскаго края. — Экономическое положеніе Закаспійскаго края.

III. Научныя сообщенія и извѣстія: Научная лѣтопись за 1877—78 гг. — Поѣздка въ Мингрелію, А. А. Чагарели. — О поѣздкѣ гг. Бротерусовъ, Г. И. Радде. — О журналѣ періодическихъ явлений природы, веденомъ въ Лагодехахъ г. Млокосъвичемъ, Н. К. Зейдлица. — Извлеченіе изъ отчета о работахъ Кавказск. военно-топографическаго отдѣла въ 1876 и 1877 гг. — Объ изслѣдованіи дагестанскихъ языковъ, Л. П. З-скаго. — Объ изслѣдованіяхъ г. Чагарели. — О результатахъ изслѣдованій гг. Филимонова и Керцелли. — Опредѣленіе длины простого секунднаго маятника въ Тифлисъ, Г. И. Стебницкаго. — Управление горною частью на Кавказѣ и за Кавказомъ. — Краткій обзоръ геологическихъ изысканій на сѣверо-восточномъ склонѣ Тріалетіи, С. Г. Симонювича. — Краткій геологическій очеркъ мѣстности между рр. Большой Лиаховой и Ксаномъ, А. И. Сорокина. — Краткій геологическій очеркъ мѣстности между правымъ берегомъ р. Юры и лѣвымъ р. Алазани, въ предѣлахъ Сигнахскаго уѣзда, Л. Ф. Бацевича. — Тифлисская физическая обсерваторія. — Кавказское общество любителей естествознанія. — Кавказскій альпійскій клубъ. — Кавказскій статистическій комитетъ. — Общество любителей Кавказской археологии. — Изданіе Кавказскою археологическою комиссіею VII тома Актовъ.

IV. Библиографія. Успѣхи геологическаго описанія Россіи въ 1875 году, Барбота-де-Марни. — По поводу статьи проф. Барбота-де-Марни: о геологическихъ изслѣдованіяхъ въ Аму-Дарьинскомъ краѣ, г. Борщова. — Отчеты д-ра Э. Титце объ его геологическихъ изысканіяхъ въ Персіи и Красноводскѣ, Г. И. Сиверса. — Сообщенія акад. Абиха о Дигальскомъ курганѣ и о Тріалетскихъ горахъ, Г. И. Сиверса. — Труды Арало-Каспійской экспедиціи. Рыбы, водятся и встрѣчающіяся въ Арало-Каспійско-Понтійской ихтиологической области, К. Ф. Кесслера, Г. И. Радде. — Азія, проектированныя въ ней желѣзныя дороги и ея каменноугольныя богатства. По Гохштетеру составилъ и дополнилъ горн. инженеръ А. Келпентъ. — Кубанскій каменный уголь, Евг. Фелицына. — Минеральныя воды Кавказскаго

намѣстничества, М. В. Скорова.—Краткія свѣдѣнія о Псекупскихъ минеральныхъ водахъ г. Клеювскаго. Анализъ ихъ, г. Ливена.—О Кавказскихъ минеральныхъ водахъ г. Алексѣева.—Задачи климатологіи Кавказа, Б. И. Статковскаго.

V. Лѣтопись Отдѣла. Дѣятельность Кавказскаго Отдѣла Имп. Русск. Географическаго Общества въ 1875—76 гг. Лѣтопись отдѣла.

VI. Некрологъ. Августъ Петерманъ, Л. П. Загурскаго.

VII. Приложенія. 1. Очеркъ физической географіи Персеи, Оливера С.-Джона, перевелъ П. П. Кульберга. Списокъ широтъ, долготъ и высотъ въ Персеи и Белуджистанѣ, составилъ и провѣрилъ Оливеръ С.-Джонъ. Топографическія замѣтки къ плану Тегерана и къ картѣ его окрестностей, д-ра Г. Е. Полака, перевелъ В. И. Гиберъ. 2. Описание нѣсколькихъ малоизвѣстныхъ дорогъ въ Хорасанѣ (съ картою), А. Г. Шиндлера, перевелъ П. П. Кульберга. 3. Указатель географическаго, статистическаго, историческаго и этнографическаго матеріала въ «Ставропольскихъ Губернскихъ Вѣдомостяхъ» (отъ 145 до 374 стр.).

Тоже. Томъ VI. Изданъ подъ редакціею Л. П. Загурскаго. Тифлисъ. 1879—81. Тип. Главн. Управленія Намѣстн. Кавказскаго. 8°. П. 360. 202. 64 и 16 стр. Ц. 1 р.

I. Статьи и замѣтки: По поводу предположенія о сродствѣ древнихъ этрусковъ съ осетинами, Л. П. Загурскаго.—О мѣстѣ, занимаемомъ армянскимъ языкомъ въ кругу индо-европейскихъ, проф. К. П. Патканова.—Замѣтка о Батумской области, Д. З. Бахрадзе.—Трапезундскій вилайетъ (перевелъ Е. Г. Вейденбаумъ).—Слѣды ледниковаго періода въ сѣверо-восточной Анатоліи. Письмо Джиффорда Пальгрова (перев. Г. Г. Вейденбаумъ).—Замѣтка о пограничной линіи и зонѣ, на разстояніи отъ берега Чернаго моря до города Артвина (съ картою), Н. Н. Левашова.—Эльбрусъ, его отроги и ущелья, Н. Я. Динника.—О распространеніи зоба и кретинизма на Кавказѣ, Н. К. Зейдлица.—Замѣтка объ Андійскомъ округѣ, В. А. Кузминскаго.

II. Географическія, этнографическія и статистическія данныя. Краткія свѣдѣнія о туркменскомъ населеніи между

старымъ русломъ Аму-Дарьи (Узбоемъ) и сѣверными окраинами Персеи.—Свѣдѣнія о Чикишларѣ, Гассанъ-Кули и о джафарбаевцахъ.—Астрономическія работы въ Карской области и Азіатской Турціи въ 1878 г., П. П. Кульберга. Периодическія явленія въ жизни растеній позднюю осенью, зимою и весною въ Сухумѣ, В. И. Черныявскаго.—Опредѣленіе широты и долготы Константинополя, Г. И. Стебницкаго.—Списокъ высотъ, опредѣленныхъ по бывшей почтовой дорогѣ изъ Карса въ Эрзерумъ, Г. И. Стебницкаго.—Поправки къ списку долготъ, помѣщенному въ 1-мъ выпускѣ VI т. «Извѣстій», П. П. Кульберга.—Списокъ деревень, мездръ и ййлаговъ ущелій пограничной зоны (Батумской области), Н. Н. Левашова.—Списокъ высотъ, опредѣленныхъ барометрически въ районѣ пограничной зоны (Батумской области), П. Ф. Степанова.—Антропологическія измѣренія, произведенныя въ Закаспійскомъ краѣ, О. О. Габеркорна.—Астрономическіе пункты, опредѣленные по р. Эмбѣ, къ югу отъ нея и въ Мангышлакскомъ приставствѣ, А. Р. Бонслорфа.

III. Научныя сообщенія и извѣстія. Московская антропологическая выставка.—Дольмены (богатырскіе дома) станицы Баговской, Майкопскаго уѣзда.—Объ описаніяхъ первоначальнаго физическаго воспитанія у кавказскихъ народовъ.—Предполагаемый археологическій съѣздъ въ Тифлисъ.—Нѣсколько словъ о находкахъ (въ Кубанской области) г. Беренштама.—Другія археологическія находки въ Кубанской области.—Раскопки, произведенныя г. Вайерномъ въ Рѣдинскомъ лагерѣ.—Первыя засѣданія Тифлискаго Археологическаго Комитета.—Труды по этнографіи и географіи Кавказа.—Сообщеніе К. Ф. Кесслера объ озерѣ Гокчи и его фавны.—Предварительное сообщеніе А. Ф. Брандта объ изслѣдованіи имъ Гокчи, Чалдырскаго озера и ихъ фавны.—Изслѣдованія по орнитологіи Кавказа.—Изслѣдованіе Закаспійскаго края и смежныхъ съ нимъ странъ.—О новомъ опредѣленіи географическаго положенія Константинополя и средняго температура его.—Топографическія и геодезическія работы, произведенныя въ Карской и Батумской областяхъ и въ занятой временно территоріи Азіатской Турціи, въ 1878 и 1879 гг.—Наблюденія надъ качаніями маятника на Кавказѣ, П. П. Кульберга.—Дѣятельность Кавказскаго военно-топографич. отдѣла въ 1880 г.—Сообщеніе Г. И. Радде о перелетѣ птицъ

на Кавказѣ. — Сообщеніе Ф. Г. Фонъ-Кожкуля объ изслѣдованіи геологомъ Э. Тиде вулкана Демавенда.

IV. Библиографія. Брошюра «Аму и Узбой». — «Замѣтка объ Оксусѣ», Вивьенъ-де-Сенъ-Мартена. — Подсѣнительная записка генер. Стебницкаго къ составленной имъ картѣ Персіи. — Отъ Батума до Арвина. — Путевыя замѣтки Е. Г. Вейденбаума. — Медико-топографическое описаніе Батума, А. А. Реммерта. — Медико-топографическое описаніе Эрзерумской области. — Новая Всеобщая Географія, Элизе Реклю. Книга VI. Азіятская Россія. — Холодный Кавказъ, Граве. — Верховья Кубани. — Каратай, Г. С. Петрова. — Тифлисъ по однодневной переписи 25 марта 1876 г. Статистическая монографія, составленная Д. А. Кобыковымъ. — Библиографическія извѣстія.

V. Лѣтопись отдѣла. Отчетъ о дѣятельности и состояніи Кавказскаго Отдѣла Импер. Русскаго Географическаго общества въ 1877—78 гг. — Отчетъ за 1879 г. — Лѣтопись отдѣла съ конца 1878 до 1881 г.

VI. Некрологи. Воспоминаніе о Ник. Влад. Ханяковѣ, Л. П. Загурскаго. — Антошъ Антоновичъ Шифнеръ, Л. П. Загурскаго.

VII. Приложенія. 1. Экспедиція Юсифа Черника для изслѣдованія бассейновъ Ефрата и Тигра, а также описаніе путей, пройденныхъ по сѣверной Сири. (Переводъ):

I. Отъ Тарабулуса черезъ Хемсъ и Тедмуръ въ долину Ефрата. II. Ефратъ между Деиромъ и Хитомъ. III. Багдадская низменность. IV. Передній Курдистанъ. V. Отъ Малаго Зарба черезъ Мосулъ въ долину Хабура. VI. Верхняя Месопотамія. VII. Переездъ черезъ сѣверную Сирію. VIII. Приложение.

2. Замѣтка о Босфорѣ и Константинополѣ. I. И. Стебницкаго (съ картою).

3. Населеніе Азіатской Турціи по официальнымъ турецкимъ источникамъ. Сообщеніе д-ра А. Д. Мордтмана.

4. Опытъ статистическаго очерка народонаселенія Турецкой Арменіи. А. Д. Ерацова.

5. Айсоры въ Эриванской губерціи (перев. съ армянск. А. О. Кишмишевъ).

6. Объ этнологіи Малой Азіи, сообщеніе д-ра Гумана (перев. съ нѣмецк.).

7. Высота пунктовъ, лежащихъ на пути отъ Ризы до Эрзерума, П. В. Чарковскаго.

8. Третій международный географическій конгрессъ въ Венеціи.

9. Пятый археологическій съездъ въ Тифлисъ, 8 сент. 1881 года.

Отд. брошюра: Замѣтка объ изслѣдованіи кавказскихъ языковъ, Л. П. Загурскаго.

Тоже. Томъ VII. Издавъ подъ редакціей Л. П. Загурскаго. Тифлисъ, 1882—1883. Тип. Главн. Управл. Главнонач. гражд. частію на Кавказѣ, 8^о. II, 344, 123 и 87 стр. II, 1 p.

I. Статьи и замѣтки. По поводу VI книги Новой Всеобщей Географіи, Элизе Реклю, I. И. Стебницкаго. — Наблюденія надъ температурой почвы въ Тифлисъ, М. Н. Смирнова. — Понтийскій хребтъ, I. И. Стебницкаго. — Изслѣдованіе вліянія качающей штатива оборотныхъ маятниковъ Русскаго Академическаго прибора на выводъ длины секунднаго маятника (съ чертежами), П. П. Кульберга. — Соляные источники въ Абхазіи, Джигетини и Самурзакани, В. И. Чернявскаго. — Свѣдѣнія о необыкновенной перемежающейся рѣчкѣ въ горахъ Арменіи, В. И. Чернявскаго. Мингрельскій обычай поминovenія души, В. И. Чернявскаго. — О священномъ деревѣ «сугуть» Е. Г. Вейденбаума. — Русско-турецкая граница въ Малой Азіи, по Берлинскому трактату 1878 г. (съ картою), I. И. Стебницкаго. — Чарджуйское сухое русло Аму-Дары, I. И. Стебницкаго. — Этнографическія карты Кавказскаго края, Л. П. Загурскаго. — О Карасѣ (о такъ называемой Шотландской колоніи), Р. О. Фракмана. — Къ исторіи Шотландской колоніи около Пятигорска, Е. Г. Вейденбаума. — Замѣтка о Карской области, П. Ф. Степанова. — Историческо-этнографическій очеркъ Карской области, Д. З. Бакрадзе. — Разграниченіе Россіи съ Персією къ в. отъ Каспійскаго м. (съ картою). — О наблюденіяхъ, произведенныхъ проф. Фр. Парротомъ надъ качаніемъ постояннаго маятника въ Дерптѣ, Тифлисъ и на склонѣ Большого Араарата въ 1829 и 1833 годахъ, I. И. Стебницкаго. — Закаспійская желѣзная дорога, пп. М. И. Хилкова. — Къ вопросу объ измѣненіи уровня Каспійскаго моря, Н. М. Филиппова.

II. Географическія, этнографическія и статистическія данныя. Путешествіе въ южной Персіи въ 1879 г. А. Гутумъ-Шиддера, I. И. Стебницкаго. — Нѣсколько данныхъ о температурѣ Асха-

бада, В. Т. Масловскаго.—Данныя объ армянскомъ населеніи въ Россіи, А. Д. Ерицова.—Численность населенія Самурзаканскаго участка, А. Н. Введенскаго.—Названія растений и плодовъ на нѣкоторыхъ языкахъ юго-западнаго Закавказья, собранныя В. И. Чернявскимъ. Названія животныхъ на нѣкоторыхъ языкахъ юго-западнаго Закавказья, собранныя В. И. Чернявскимъ. Антропологическія измѣренія нѣкоторыхъ кавказскихъ народовъ и малороссовъ Харьковской губерніи, Р. Э. фонъ-Эркерта.—Добавленія къ антропологическимъ измѣреніямъ нѣкоторыхъ Кавказскихъ народовъ, Р. Э. фонъ-Эркерта.—Дополненіе къ свѣдѣніямъ объ эндемическомъ зобѣ на Кавказѣ.—Списокъ пунктамъ, опредѣленнымъ барометрически въ Азербейджанѣ, въ 1881 г., Д. М. Лупандинымъ.—Списокъ пунктамъ Карской области, опредѣленнымъ барометрически въ 1881 г. П. Ф. Степановымъ.—Списокъ новымъ поселеніямъ въ Карской области. Списокъ высотъ, опредѣленныхъ anerоиднымъ барометромъ въ 1881 и 1882 гг. въ Трапезундскомъ вилайетѣ В. И. Чарковскимъ.

III. *Научныя сообщенія и извѣстія.* Археологическій съездъ въ Тифлисѣ.—Поѣздка Вс. Э. Миллера въ Осетию и его рефератъ объ осетинскомъ языкѣ. Рефератъ кн. А. Э. Гедройца о руслахъ Аму-Дарьи.—Работы, произведенныя Кавказскимъ Военно-топограф. Отдѣломъ въ 1881 году.

IV. *Библиографія.* О температурѣ воздуха въ Россійской имперіи, разработалъ директоръ Главной Физической Обсерваторіи академ. Вильдъ, М. Н. Смирнова.—Опытъ А. Энглера исторіи развитія расцвѣтлости и въ особенности областей флоры со времени третичнаго періода, М. Н. Смирнова.—Отчетъ А. М. Коншина о мѣсторожденіяхъ нефти и горнаго воска въ Закаспійской области, Ф. Г. фонъ-Кошкуня.—Сборникъ матеріаловъ для описанія мѣстностей и племенъ Кавказа. Изданіе Управленія Кавказскаго Учебнаго Округа.

V. *Лѣтопись Отдѣла.* Отчетъ о дѣятельности и состояніи Кавказскаго Отдѣла. Имп. Русскаго Географ. Общества въ 1880 г.—Лѣтопись Отдѣла за 1881 годъ.—Отчетъ о дѣятельности и состояніи Кавказск. Отдѣла Имп. Русск. Географ. Общества въ 1881 г.—Записка объ очеркѣ табасаранскаго языка, посмертному труду Услара, составленная по порученію

Распорядительнаго Комитета Кавк. Отд. Русск. Географ. Общества. Л. П. Загурскимъ.

VI. *Некрологи.* Иосифъ Ивановичъ Ходзько (съ портретомъ), І. И. Стебницкаго.—Фридрихъ Теоодоровичъ Ландъ, Л. П. Загурскаго.—Воспоминаніе о Владимірѣ Александровичѣ Соллогубѣ, Л. Загурскаго.

VII. *Приложенія.* Подъ редакціей Е. Г. Вейденбаума. 1. Малоазійскіе курды, замѣтка Троттера. Перевелъ А. С. Зеленой. 2. Отчетъ консула В. Джиффорда Пальгрева (за 1867—68 гг.) о провинціяхъ: Трапезондской, Сивасской, Кастамунійской и части Ангорской. Перевелъ Ф. В. Ячевскій. 3. Анатолійскія области, отчетъ за 1869 г. консула В. Джиффорда Пальгрева объ Анатолійскомъ берегѣ и прилегающихъ къ нему внутреннихъ округахъ, между долготами Синопа и Трапезонта. Перевелъ Н. И. Гудакъ. 4. Отчетъ консула Пальгрева, за лѣто 1872 года, о берегѣ Лазистана и прилегающихъ къ нему внутреннихъ округахъ между Шевкетилемъ или укрѣпленіемъ св. Николая, на русско-турецкой границѣ, на берегу Чернаго моря, и Трапезондомъ. Перевелъ А. А. Цюнглинскій.

Тоже. Томъ VIII. (Bulletin de la section caucasienne de la société impériale russe de géographie. Tome VIII). Изданъ подъ редакціей Л. П. Загурскаго. Тифлисѣ. 1884—1885. Тип. Канц. Главнонач. граж. ч. на Кавказѣ. 8°. VI, 384. 17. 160. 62. 5. 22. 50 и 74 стр. Ц. 1 р.

I. *Рефераты, замѣтки и статьи (Communications, notes et articles).* Рефератъ В. Э. Петерсена о произведенныхъ имъ изслѣдованіяхъ въ Батумской области ¹⁾. Записка Л. П. Загурскаго: «Слѣдуетъ ли Бѣлую расу называть Кавказскою?» —Замѣтки П. И. Гладышева объ Атеки и Кара-кумь.—Сообщеніе проф. Вс. Э. Миллера о побѣдѣ его въ Горскія общества Кабарды и въ Осетию.—Шестой археологическій съездъ въ 1884 г. Программа его и поясненія С. А. Егіазарова къ вопросамъ, поставленнымъ комитетомъ съезда.—Къ вопросу о фигурѣ земли.

¹⁾ Французскаго перевода заглавіи не привожу. Составитель.

Письмо І. И. Стебницкаго къ члену Парижской Академіи Наукъ, г. Фаю.—Нефтяная гора, Фр. Г. Фонъ-Косхеуля.—Краткій очеркъ заселенія Кубанской области, съ картою, Е. Д. Фелицына.—Опредѣленіе по телеграфу долготъ Тифлиса, Шемахи и Баку и новое опредѣленіе широтъ этихъ пунктовъ, П. П. Кульберга.—Опредѣленіе по телеграфу разности долготъ Батумъ—Николаевъ, П. П. Кульберга.—По поводу трудовъ Е. Д. Фелицына о горахъ Кубанской области, Л. П. Загурскаго.—Антропологическія измѣренія Кавказскихъ народовъ, произведенныя ген. Р. Ф. фонъ-Эркертотъ и проф. г. Эрнестомъ Шантромъ, Л. П. Загурскаго.—Очеркъ сѣверо-западной границы Афганистана, П. М. Лессара.—Краткій обзоръ 25-лѣтней дѣятельности І. И. Стебницкаго по Кавказовѣдѣнію, Л. П. Загурскаго.

II. Географическія, этнографическія и статистическія данныя. (Données géographiques, ethnographiques et statistiques). Антропологическія измѣренія кавказскихъ народовъ и описаніе измѣренныхъ субъектовъ, Р. Ф. фонъ-Эркертотъ.—Географическое положеніе пунктовъ, опредѣленныхъ астрономически въ Закаспійской области и въ прилежащей части Персіи, въ 1881 г. 1882 гг., П. И. Гладышевнымъ.—Списокъ высотъ въ Трапезундскомъ вилайетѣ, опредѣленныхъ въ 1882 г., посредствомъ anerоиднаго барометра Гольдсмита, М. А. Глаздынымъ.—Высоты, опредѣленныя акад. Абихомъ, посредствомъ ртутнаго барометра, по дорогѣ изъ Эрзерума въ Ольты и Артнискъ.—Высоты, опредѣленныя въ Азіатской Турціи, въ 1880—1881 гг., посредствомъ anerоиднаго барометра Н. С. Кусиковымъ.—Списокъ высотъ, опредѣленныхъ барометрически въ 1882 г. П. А. Ильинымъ въ Азіатской Турціи, по дорогѣ отъ Трапезунта, чрезъ Эрзерумъ, Эрзингянъ, Сивасъ и Кайсарію, до Тарсуса, а также по дорогѣ изъ Эрзерума, чрезъ Арчишъ, до Вана.—Высоты, опредѣленныя въ Закаспійской области и прилежащей части Персіи, въ 1882 г., посредствомъ anerоиднаго барометра Гольдсмита, П. И. Гладышевнымъ.—Объ обвалѣ, разрушившемъ въ 1883 г. аулъ Сикухъ въ Кайтаго—Табасаранскомъ округѣ, Дагестанской области.—Измѣненія въ административномъ дѣленіи Кавказскаго края.—Численность населенія Карсской области по камеральному описанію 1882 г.—Численность народонаселенія въ Сухум-

скомъ округѣ.—Численность народонаселенія въ Дагестанской области въ 1882 г.—Численность народонаселенія въ Батумской области въ 1882 г.—Нѣсколько статистическихъ данныхъ, извлеченныхъ изъ «Переписи населенія и недвижимыхъ имѣній въ Батумѣ, произведенной 19 мая 1882 г.».—Численность народонаселенія большихъ административныхъ отдѣловъ Кавказскаго края и приблизительная плотность этихъ отдѣловъ.—Численность русскаго и армянскаго населенія въ Индіи въ 1881.—Названія растений и животныхъ на осетинскихъ нарѣчіяхъ, Г. А. Гассіева и Сафаръ—Али-Туганова.—Дояснительная записка къ списку названій растений и животныхъ на осетинскихъ нарѣчіяхъ, Л. П. Загурскаго.—Пункты триангуляціи Закаспійской области, опредѣленные А. И. Первасомъ въ 1881—82 г.—Пункты въ Закаспійской области, Хивинскомъ, Бухарскомъ ханствахъ, опредѣленные астрономически Д. Д. Гедеоновымъ въ 1884 г.—Высоты, опредѣленныя въ Азіатской Турціи и Персіи, посредствомъ anerоиднаго барометра, въ 1884 г., Н. С. Кусиковымъ.—Вѣроятный наибольшій расходъ воды, во время ливней, въ 1 секунду, въ рѣкахъ, на пересѣченіи ихъ линіею желѣзной дороги. Сообщено Б. И. Статковскимъ.

III. Библиографія (Bibliographie). Очеркъ Мервскаго оазиса и дорогъ, ведущихъ къ нему, составленный г. Алихановымъ. Н. Н. Левашева.—Осетинскіе этюды Вс. Ф. Миллера, Л. П. Загурскаго.—Антропологическія измѣренія, произведенныя г. Эрнестомъ Шантромъ, Л. П. Загурскаго.—Очеркъ положенія ирригаціи въ Закавказьи, М. Н. Герсеванова.—Свѣдѣнія о состояніи орошенія на Кавказѣ по 1883 г., С. А. Вейсъ-фонъ-Вейсенгофа.—Водовладѣніе и ирригація, В. А. Дингельштедта.—Деревья и кустарники Кавказа, Я. С. Медвѣдева.—Библиографическія замѣтки о другихъ изданіяхъ.

IV. Научная лѣтопись. (Chronique scientifique) Научная лѣтопись за 1882 и 1883 гг.

V. Лѣтопись Отдѣла (Chronique de la section). Отчеты о дѣятельности и состояніи Кавказскаго Отдѣла Имп. Рус. Географическаго Общества за 1882 и 1883 г.

VI. Приложенія (Annexes). 1. Географическіе результаты Афганской кампаніи, Т. С. Гольдича, переводъ А. Д. Кульберга, подъ редакціей Е. Г.

Вейденбаума. 2. Списокъ населенныхъ пунктовъ бывшей Эрзерумской области, находившейся во временномъ управленіи Россіи. Составленъ въ маѣ мѣсяцѣ 1878 года, и Дополненіи: Provinciі, входившія въ составъ Эрзерумскаго вилайета въ 1872 году., А. Д. Ерицова. 3. Горосъ Ахпаръ, путеводитель по Арменіи: Путевые очерки архимандрита Гарегина Срвандз-тянца. Перевелъ А. О. Кишмишевъ. 4. Поправки къ «Списку населенныхъ пунктовъ бывшей Эрзерумской области», помѣщенному въ «Приложеніяхъ къ 1-му вып. VII тома «Извѣстій». 5. Извлеченія изъ «Сальнамэ Эрзерумскаго вилайета» за 1299 годъ. 6. Историко-этнографическія замѣтки о сирохал-деяхъ. 7. Замѣтки по физической и исторической географіи Малой Азіи, полковника Чарльза Уильсона. Перевелъ Ф. В. Ячевскій.

Записки. Книжка X. Выпуски 1, 2 и 3 и приложеніе съ атласомъ. Тифлисъ. 1876—1879. Тип. И. Чанцева и К^о. 8^о. 523, 219 и 77. Ц. 4 р.

Вып. I. Тифл. 1876. I. Три мѣсяца въ Турецкой Грузіи, Г. Н. Казбека: Предисловіе. 1. Верхняя Аджара. 2. Шавшетъ. 3. Арданучъ и Ливана. 4. Лазистанъ. Приложенія: 1. Списокъ высотъ, определенныхъ посредствомъ anerоида. 2. Списокъ растеній, собранныхъ на Арсианскомъ хребтѣ. 3. Качественный анализъ шавшетскихъ минеральныхъ водъ.

II. Provinciі Персіи Ардабильская и Серабская И. А. Ограновича.

Вып. 2. Тифл. 1876. I. Путешествіе по Сванетіи, А. И. Стоянова. II. Изслѣдованія академика Абиха: а) Обь ископаемыхъ веществахъ Апшеронскаго полуострова, содержащихъ парафинъ ¹⁾. б) О геологическомъ возрастѣ юрскаго, угленоснаго песчаника Сѣвернаго Кавказа и о селитрѣ, встрѣчающейся въ этой породѣ въ долинѣ Кубани (перевелъ Ф. Г. фонъ-Кожкуль ²⁾).

Вып. 3. О кристаллическомъ градѣ въ триалетскихъ горахъ и о зависимости гидрометровъ отъ физическаго строенія почвы. Г. Абиха (съ тремя таблицами). Перевелъ Р. К. Шенгеръ. Тифлисъ 1879. Тип. Главн. Управл. Намѣстн. Кавказск.

¹⁾ Читано въ засѣданіи И. С.-П. Академіи Наукъ 10 февраля 1876 года.

²⁾ Читано 23 марта 1876 года.

Введеніе. — Орографическій очеркъ. I. Триалетскія горы. II. Вулканическая меридианная система. — Градъ 27 мая 1869 г. — Градъ 9 іюня. — Гроза 20 іюня. — Градъ 24 августа. — Паденіе града въ другихъ частяхъ Кавказа и въ южной Россіи. Необыкновенныя метеорологическія явленія въ Западной Европѣ. — Морфологическія особенности Бѣло-ключинскихъ градинъ. — Причины, обуславливающія разнообразіе формъ градинъ. — Наблденія надъ паденіями града въ Триалетскихъ горахъ въ 1870 г. — Ходъ метеорологическихъ явленій въ 1868, 1869 и 1870 гг. на Бѣломъ Ключѣ. — Случаи паденія града въ Бетаніи, лѣтомъ 1870 г. — Грозы 1870 г., бывшія лѣтомъ въ южной части Кавказа. — Грозы и паденіе града въ Дагестанѣ. — Періодъ холода въ началѣ іюня 1870 г. — Второй періодъ холода къ концу іюня. — О зависимости града и его формъ отъ физическаго строенія мѣстности. — Синтетическіе выводы и дополненія. Приложенія: 1. Новая теорія града Гирна. 2. Описаніе града на островѣ Стронсъ, 24 іюня 1818 года. 3. Элементы для вычисленія высотъ. Таблицы: 1. Градины, выпавшія 27 мая 1869 г. въ окрестностяхъ Бѣлаго Ключа. 2. Градины, выпавшія 9 іюня на Бѣломъ ключѣ. 3. Градъ 9 іюня и типическія формы градинъ 12 сентября 1863 г., описанныхъ Нѣшелемъ.

Приложеніе. Изслѣдованіе прорывовъ рѣки Аму-Дарьи, образовавшихся во время ея разлива лѣтомъ въ 1878 году, инженера Р. В. Гельмана. (съ картами и чертежами). Тифлисъ 1879.

Предисловіе. — А. Общія свѣдѣнія о прорывахъ рѣки Аму-Дарьи лѣтомъ 1878 года. Б. Новые прорывы Аму-Дарьи по лѣвому ея берегу. В. Состояніе Дарьялыка (Узбоя) послѣ лѣтняго разлива Аму-Дарьи въ 1878 году. Г. Общія выводы. — Журналъ метеорологическихъ наблюденій Урунь-Дарьинской экспедиціи, произведенныхъ въ концѣ 1878 г. и въ началѣ 1879 года.

Атласъ: Карты: Карта распределенія воды въ хивинскомъ ханствѣ по главнымъ каналамъ до прорывовъ р. Аму-Дарьи. — Карта прорывовъ р. Аму-Дарьи, образовавшихся лѣтомъ 1878 года. Чертежи: 1. Акъ-Кумскіе прорывы, 3-й и 4-й Кильдырскіе прорывы. 2. Первый Кильдырскій прорывъ. 3. Прорывы р. Аму-Дарьи между истокомъ канала Сюэлли и городомъ Ходжейли. 5. Плотина Кизиль-Тангырь. 6. Продольный профиль берега и русла Дарьялыка между рѣкою

Аму-Дарьею и озерами Сары-кампышъ.
7. Обводненные профили Дарьялька
(Узбой).

Тоже. Книжка XI. Вып. 1. (Съ при-
ложениемъ карты). Тифлисъ. 1880.
Тип. Гл. Упр. Намѣстн. Кавказск.
8^о. 214 стр.

*Туркмены между старымъ Русломъ
Аму-Дарьи (Узбоемъ) и северными окра-
инами Персїи.* Н. Г. Петрусевича.

I. Введение. — Распределение турк-
менскаго населенія въ Закаспійскомъ
краѣ. — Туркмены на лѣвомъ берегу
Аму-Дарьи и на границахъ Хивинскаго
оазиса. — Туркмены, живущіе по восточ-
ному берегу Каспійскаго моря. — Юмуды
отдѣленія карачука. — Гокланы. — Харак-
теристика страны, расположенной между
Копепеть-дагомъ и сѣвѣрною частью
Эльбрусскаго хребта. II. Текинцы. —
Оазисы Ахаль и Мервѣ. — Страна, рас-
положенная по Герри-руду. — Ахаль-те-
кинцы и ихъ страна. — Утвержденіе
ахаль-текинцевъ въ Мервѣ. — Сарыки. —
Салары. III. Общинный бытъ туркменъ. —
Характеръ ихъ. — Страсть къ хищниче-
ству и грабежамъ. — Условія, способ-
ствовавшія развитію этой страсти. —
Жестокость нравовъ. IV. Грабежи и на-
паденія, производимые туркменами въ
прежнее время. — Сокращеніе этихъ гра-
бежей со времени утвержденія русскихъ
на восточномъ прибрежьи Каспійскаго
моря и на правомъ берегу Аму-Дарьи. —
Умиротвореніе юмудовъ и гоклановъ. —
Необходимость усмиренія текинцевъ и
сарыковъ, какъ въ интересахъ Россіи,
такъ и самой Персїи.

*Сѣверо-восточныя провинціи Хора-
сана.* Н. Г. Петрусевича.

Границы Хорасана. — Составныя ча-
сти Хорасана. — Сѣверныя окраины Хо-
расана. — Орографія сѣвернаго Хораса-
на. — Восточныя границы сѣвернаго Хо-
расана. — Келдская провинція. — Факти-
ческая сѣверная граница Хорасана. —
Характеръ мѣстностей, лежащихъ близъ
сѣверныхъ границъ Хорасана. — Харак-
теръ сѣвернаго Хорасана. — Населеніе
его. — Пути изъ Астрабада въ Меш-
хедъ.

*Юго-восточное прибрежье Каспій-
скаго моря и дороги отъ него въ Мервѣ.*
Н. Г. Петрусевича.

Предисловіе. «Дорога въ Мервѣ» —
сообщеніе, читанное Роуильсономъ въ
собраніи Корол. Англ. Географическаго
Общества. — Разборъ этого сообщенія.

*Карта юго-западной части Закаспійскаго края и сѣверо-восточной ча-
сти Персїи.*

Тоже. Книжка XI, выпускъ 2. Хев-
сурія и Хевсурь. (Опытъ монографіи).
Описаніе путешествія, совер-
шеннаго лѣтомъ 1876 года д-ромъ
Густавомъ Радде, директ. Кавк.
Музея и Публ. Библ. въ Тифлисъ.
Съ 13 таблицами, картою и многими
рисунками въ текстѣ. Переводъ съ
нѣмецк. Изданъ подъ редакціей Е. Г.
Вейденбаума. Тифлисъ. 1881.
Тип. Главн. Упр. Намѣстн. Кавказск.
8^о. 244 стр.

Географическія замѣтки. — Объясне-
ніе карты. — Народнонаселеніе Хевсуріи,
Тешетіи и Пеновіи. — Этнографическая
часть. — Путешествіе. — Ботаническое
приложеніе. (Отъ стр. 164 до стр. 261
переводъ сдѣланъ г. Р. О. Эверсомъ.
Остальное переведено Е. Г. Вейденбау-
момъ).

Тоже. Книжка XII. Древнѣйшія ска-
занія о Кавказѣ. Соч. барона П. К.
Услара. Съ біографіею автора, на-
писанною Л. П. Загурскимъ и пор-
третомъ, гравированнымъ академи-
комъ И. П. Пожалостиннымъ. Изд.
Кавказск. Военно-Народнаго Управ-
ленія при содѣйствіи Кавказскаго
Отдѣла Имп. Русск. Геогр. Обще-
ства. Тифлисъ 1881. Тип. Меликова.
8^о, LXXXIII и 581. Ц. 3 р.

Тоже. Книжка XIII. Вып. 1. (Съ при-
ложениемъ карты, рисунковъ и ви-
довъ). Тифлисъ. 1884. Тип. Канцел.
Главнонач. 8^о. 364 стр. Ц. 3 р.

1. Горы и ущелья Терской области,
Н. Я. Динника. 2. Осетія и верховья
Ріона, Н. Я. Динника. 3. Большой Ара-
ратъ и попытки восхожденія на его вер-
шину, Е. Г. Вейденбаума. 4. Замѣтки
о Закаспійскомъ краѣ и сосѣднихъ стра-
нахъ (поездка въ Персїю, Южную Турк-
менію, Мервѣ, Чарджуй и Хиву), П. М.
Лессара. 5. Поездка въ Чечню и На-
горный Дагестанъ, К. Н. Россикова.
6. Конхидатъ и Нижнее-Энхели, К. Н.
Россикова. 7. Горы и ущелья Кубан-
ской области, Н. Я. Динника.

Ж. Издавія Восточно-Сибирскаго ОудѢла.

Извѣстія 1). Томъ VII. 1876 года. № 1—5. Подъ редакціею д. чл. А. О. Усольцева. Иркутскъ. 1876. Тип. Н. Сяницына. 4°. 155 и IV стр. Ц. 1 р.

№ 1—2. Рыбы озера Байкала (съ рисунками), В. И. Дыбовскаго. — Общій взглядъ на писаницы Минусинскаго края. (Окончаніе). Н. И. Попова. — Библиографія: «Сборникъ историко-статистическихъ свѣдѣній о Сибири и сопредѣльныхъ ей странахъ». «Объ угорскомъ народѣ, обитавшемъ въ средней и сѣверной Россіи и пр. Д. П. Европеуса», «Memoires de l'Academie de Sc. de St.-Petersburg. T. XXII, № 8.» — Мелкія извѣстія: Остатки морской коровы. Фаунистическія изслѣдованія на Байкалѣ. Межтепанная кость у бѣлокъ. Сибирскія лавы и мелафиры. — Афанасій Прокопьевичъ Шаповъ. (Некрологъ). М. З—на.

№ 2—3. Физическое развитіе Верхоленскаго населенія. А. Шапова. — О чудскихъ могилахъ Минусинскаго края. Н. Попова. — Отчетъ объ изслѣдованіи Нижнеудинской пещеры. (Съ планомъ и картою пещеры). И. Д. Черскаго. — Отчетъ Сибирскаго ОудѢла Императ. Русск. Географ. Общества за 1875 годъ. — Мелкія извѣстія: О могилахъ около Улясутая и Селенгинска. (И. В. Падеринъ). Составъ борзинской самосадочной соли, М. Г. Замѣтка о Ледовитомъ морѣ, А. Аргентова.

№ 4—5. Отчетъ о лѣтнихъ занятіяхъ Сибирскаго ОудѢла Императорскаго Русск. Географ. Общества въ 1876 г. — Краткій отчетъ объ изслѣдованіи теченія р. Иркуты. И. Д. Черскаго. — О чудскихъ могилахъ Минусинскаго края. Н. Попова (съ рисунками). — Antilope (saiga) borealis. (Съ рисунками). И. Д. Черскаго. — Мелкія извѣстія: Подземное горніе каменноугольныхъ пластовъ, д-ра К. Штюмера. Beiträge zur Jura-Flora Ostsibiriens und des Amurlandes von Prof. Dr Oswald Heer. Остатки пищи въ зубахъ

1) До IX тома — «Извѣстія Сибирскаго ОудѢла»; съ IX тома — «Извѣстія Восточно-Сибирскаго ОудѢла».

вымершаго Сибирскаго носорога. Не превращенъ ли каменноугольный (нынѣ Юрскій) песчаникъ, дѣйствиємъ изливагося зеленого камня, въ гнейсъ, развитый у истока Ангары изъ Байкала? Что такое «древнія развалины, найденныя около крѣпости Тунки въ 1809 г.»?

Тоже. Томъ VIII. 1877 г. № 1—6. Подъ редакціею д. чл. А. О. Усольцева. Иркутскъ. 1877. Тип. Н. Сяницына. 4°. 178 стр.

№ 1—2. Рыбы системы водъ р. Амурса. Б. Дыбовскаго. — О чудскихъ могилахъ Минусинскаго края (продолженіе) Н. И. Попова. — Сибирское преданіе о блвой березѣ. — Исчезнувшая чудь. — Плаваніе по Восточному океану. К. К. Неймана. — Отчетъ Сибирскаго ОудѢла И. Р. Г. О. за 1876 годъ. — Библиографія: «Глень: Списокъ растений, собранныхъ Поляковымъ и барономъ Майделемъ въ Олекминско-Витимской области. (Труды Имп. С.-Петербур. Ботаническаго сада. Т. IV, вып. 1)». Штраухъ: Змѣи Россійскаго государства» Н. Г. — Мелкія извѣстія: Мнѣнія о бывшемъ въ послѣтретичный періодъ весьма значительномъ распространеніи водъ Ледовитаго океана въ Сибири, И. Д. Черскаго. Свѣдѣнія о послѣднемъ плаваніи проф. Норденшельда. Уродливый ребенокъ. Коллекція птицъ, собранныхъ г.г. Дыбовскимъ и Годлевскимъ на устьѣ р. Уссури. Свѣдѣнія о золотопромышленности въ Южно-Усурійскомъ краѣ. Новыя мѣстороженія каменнаго угля, Н. Г. — Некрологъ: Александръ Лаврентьевичъ Чекановскій.

№ 3—4. Плаваніе по Восточному океану. К. К. Неймана. — О чудскихъ могилахъ Минусинскаго края. (Окончаніе). Н. И. Попова. — О древнихъ обитателяхъ русской Даури. — О древнихъ могилахъ близъ деревни Бальдзы. Н. И. Попова. — Отчетъ о занятіяхъ Б. Дыбовскаго и В. Годлевскаго въ 1876 г. — Русское побережье Тихаго океана. А. А. Большева. — Мелкія извѣстія: Минеральная вода изъ Баргузинскаго округа. Мергелевые известняки. Образцы свинца. Свинцовые блески. Желѣзные колчеданы. (Сообщено А. Шапариннымъ).

№ 5—6. Плаваніе по Восточному океану, К. Неймана. (Окончаніе). —

Значеніе Китайско-Корейскаго элемента въ дѣлѣ колонизаціи Южно-Уссурийскаго края, Н. Гребницкаго.—Этнографія Аляски.—Путевыя замѣтки съ верховьевъ Енисея, Н. П.—Мелкія извѣстія: Археологическая замѣтка, Н. П.—Анализъ Ангарской воды и воды Ушаковки, взятыхъ въ самомъ Иркутскѣ. (Сообщено А. А. Шамаринымъ).—Таблица горъ и рѣкъ на пространствѣ между зал. «Плостунъ» и «Де-Кастри». (Прилож. къ статьѣ «Русское прибрежье Тихаго океана»).

Тоже. Томъ IX. 1878. № 1—6. Подъ ред. правителя дѣла Отдѣла д. чл. М. Загоскина. Иркутскъ. 1878. Тип. Н. Симицына. 4^о. 168 стр. Ц. 1 р.

№ 1—2. Предварительный отчетъ о геологическомъ изслѣдованіи береговой полосы озера Байкала (съ картой и чертежами), И. Д. Черскаго.—Этнографическій очеркъ Южно-Уссурийскаго края; Китайцы (Маньчжы): 1. Разведеніе жень-шеня. 2. Ловъ трепанговъ. Ловъ морской калусты. Производство соли. Грибной промыселъ. О добычаніи соли. Цѣны рабочимъ и строительнымъ матеріаламъ во Владивостокѣ. Вѣдомость о цѣнахъ на рабочихъ въ Суифунскомъ округѣ. Цѣны главнѣйшихъ жизненныхъ припасовъ во Владивостокѣ, Н. А. Гребницкаго.—Объ орудіяхъ каменнаго вѣка на сѣверѣ и востокѣ Сибири (съ таблицей рисунковъ), Н. И. Попова.—Вторая зимняя полярная экспедиція. И. Н.—Смѣсь: Свѣдѣнія о р. Зеѣ. Отпечатки растений. Вѣдомость объ оборотахъ торговли на Верхнеудинской ярмаркѣ за 1872—1877 г.

№ 3—4. Отчетъ Восточно-Сибирскаго Отдѣла Имп. Р. Г. Общ. за 1877 г.—Краткій отчетъ о поѣздѣ въ Балаганскій и Иркутскій округа, лѣтомъ 1877 г. (съ картою), Н. Н. Агапитова. Смѣсь: Изъ письма г. Черскаго.—Замѣтка по вопросу о цвѣтеніи озера Байкала, Н. Агапитова.—Минеральная богатства мѣстности, принадлежащей городу Иркутску. (Изслѣдованіе г. Черскаго).—Новая работа О. Геера о сибирскихъ ископаемыхъ растеніяхъ.—Некрологъ: Николай Ивановичъ Поповъ, М. З.—на.—Свѣдѣнія о шиховомъ золотѣ, добытомъ на частныхъ присахъ Восточной Сибири съ 1 февраля 1877 г. по 1 февраля 1878 года (доставленныя изъ Иркутской золотосплавочной лабораторіи г. Шамаринымъ).—Нивелировка отъ с. Кимильтея до г. Иркутска, произведенная класснымъ топографомъ Краморевымъ

въ 1876 г. (Табл. 1).—Списокъ точекъ, определенныхъ класснымъ топографомъ Краморевымъ при нивелировкѣ отъ г. Иркутска до озера Байкала въ 1876 году.—Кассовый отчетъ Восточно-Сибирскаго Отдѣла Имп. Р. Г. Общества за 1877 годъ.

№ 5—6. Новая полярная экспедиція Норденшильда изъ Норвегіи до Берингова пролива, 1878 г.—Предварительный отчетъ о геологическомъ изслѣдованіи береговой полосы Байкала (съ картами и разрѣзами), И. Д. Черскаго.—Предварительное сообщеніе о доставленной изъ Верхоянскаго округа головѣ носорога съ сохранившимися при ней мягкими частями, И. Д. Черскаго.—Библиографическія извѣстія: «O. Heer: Primitiae florae fossilis Sachalinensis. (Memoires de l'Acad. des Sciences de St. Petersburg. VII Serie. T. XXV. № 7).»

Тоже. Томъ X. 1879 г. № 1—2¹⁾. Подъ редакцію правителя дѣла Отдѣла д. чл. М. Загоскина. Иркутскъ 1879. 4^о. 64 стр.

Отчетъ Восточно-Сибирскаго Отдѣла Имп. Р. Г. Общества за 1878 г.—Описаніе нѣкоторыхъ ископаемыхъ остатковъ млекопитающихъ животныхъ, вырытыхъ въ Нижнеудинской пещерѣ (съ рисунками), И. Д. Черскаго.—Описаніе головы сибирскаго носорога, И. Д. Черскаго.—Свѣдѣнія о торговлѣ въ Амурскомъ краѣ, Н. А. Гребницкаго.—Статистическія свѣдѣнія о портѣ Владивостока за 1875 годъ.—Приложенія: 1) О поступившихъ вещахъ въ Отдѣлъ; 2) О изданіяхъ, получаемыхъ бібліотекой Отдѣла; 3) Кассовый отчетъ за 1878 годъ.

Тоже. Томъ XI. 1880 г. № 1—2. Подъ редакцію д. чл. М. В. Загоскина. № 3—4. Подъ редакціей правителя дѣла Н. Н. Агапитова. Иркутскъ. 1880—81. Тип. Н. Симицына. 4^о. 91 и 41 стр. Ц. 1 р.

№ 1—2. Отчетъ Восточно-Сибирскаго Отдѣла И. Р. Г. Общ. за 1879 г.—Предварительный отчетъ о геологическомъ изслѣдованіи береговой полосы оз. Байкала (съ картою, профилями и

¹⁾ Вышло въ этомъ году только 2 номера по случаю пожара, жертвою котораго былъ и Отдѣлъ.

разрѣзами), И. Д. Черскаго. — Изслѣдованіе морской фауны Великаго океана въ Аваинской губѣ, Н. А. Гребницкаго. — Анализы воды, доставленныхъ въ Иркутскую золотосплавочную лабораторію для изслѣдованія, А. Шамарина. Первый бурятскій шаманъ Моргонъ-Хара. — Первый шаманъ Вохоли-Хара. — Сибѣ: О курганахъ въ Барнаульскомъ округѣ, Томской губерніи. (Изъ письма свѣщ. А. Киселева). Измѣреніе глубины Японскаго моря въ его южной части. — Кассовый отчетъ Восточно-Сибирскаго Отдѣла И. Р. Г. Общества за 1879 г.

№ 3—4. Краткій отчетъ о раскопкѣ могилы каменнаго періода въ Иркутской губерніи (съ рисунками), Н. И. Витковскаго. — Къ отчету о лѣтнихъ занятіяхъ. — Сравнительный анализъ лѣса и чернозема, А. Шамарина. — Къ вопросу о происхожденіи чернозема, Н. Агапитова. — Минусинскій музей. — Сибѣ: Национальный праздникъ у бурятъ. Къ исторіи торговыхъ путей въ Восточной Сибири. Торговля Минусинска съ сойотами, Г. Сафьянова. Выдержки изъ письма отъ г-ра Дыбовскаго изъ Камчатки г. Волеву.

Тоже. Томъ XII. 1881 г. № 1—5. Подъ редакціею правителя дѣлъ Отдѣла Н. Агапитова. Иркутскъ. 1881—1882. 4^о. 59. 98 и 85 стр. Ц. 1 р.

№ 1. (1881 г.). Отчетъ Восточно-Сибирскаго Отдѣла И. Р. Г. Общества за 1880 годъ. — Дополненіе къ § 7. Положенія о Сибирскомъ Отдѣлѣ. — Замѣтки объ общинномъ бытѣ Забайкальскихъ казаковъ III итмаго отдѣла, В. Ватина. — Свѣдѣнія о вскрытіи и замерзаніи рѣкъ Восточной Сибири съ 1874 по 1881 годъ, Н. А. — Протоколы засѣданій Распорядительнаго Комитета Восточно-Сибирскаго Отдѣла И. Р. Г. Общества. — Библиографія: «Августинъ-Вичъ. Три года въ Северо-восточной Сибири (Древн. и Нов. Россія, декабрь 1880 г.)». «А. Е. Норденшельдъ. Экспедиція къ устьямъ Енисея 1875 и 1876 годовъ, съ статьею адъюнкта профессора Зоологіи Унвальскаго университета г. Тэля, о плаваніи его по Енисею въ 1876 году и двумя картами плаванія (переводъ съ шведскаго) 1880 г.», А. — Списокъ ученыхъ обществъ и учреждений, съ которыми Восточно-Сибирскій Отдѣлъ И. Р. Г. Общества обмѣнивается своими изданіями. — Кассовый отчетъ Восточно-Сибирскаго Отдѣла И. Р. Г. Общества за 1880 годъ. — Сибѣта на 1881 г. — Отчетъ

о приходѣ, расходѣ и остаткѣ наличныхъ денегъ и процентныхъ бумагъ Отдѣла за 1880 годъ.

№ 2—3. (1881 г.). Предварительный отчетъ о геологическомъ изслѣдованіи береговой полосы оз. Байкала за 1880 г.: I. Лаврентьевская формація. II. Силурійскіе осадки. III. Диабазъ. IV. Третичные осадки. V. Постлюцовые наносы. VI. Образованіе новѣйшаго періода. Матеріалы для исторіи физико-географическаго развитія изслѣдованной мѣстности (съ картою, разрѣзами и рисунками), И. Д. Черскаго. — Островъ Аскольдъ (съ планомъ), М. Янковскаго. — Лѣтнія занятія членовъ Отдѣла. — Анализъ каменнаго угля, доставленнаго горн. инженер. Курбановскимъ, Шамаринымъ. — Разныя извѣстія: Кухонные остатки и каменные орудія, найденныя на берегу Амурскаго залива на полуостровѣ лежащемъ между Славянской бухтой и устьемъ рч. Сидеми, М. Янковскаго. — Пещеры близъ деревни Бирюсы, Боголюбовскаго. Элементарное образованіе у китайцевъ на остр. Явѣ. — Корейско-французскій словарь (составленный корейскими миссіонерами). Полярная экспедиція въ 1880 году. Международныя полярныя станціи.

№ 4—5. (1882 г.). Прибайкальскія древности: изображенія на утесахъ Байкала; городища Иркутской губерніи (съ 5-ю таблицами рисунковъ и 1 фотографическимъ снимкомъ), Н. Н. Агапитова. — Слѣды каменнаго вѣка въ бассейнѣ р. Куды и по р. Унгѣ. (Съ двумя таблицами рисунковъ), Н. Н. Агапитова. — Къ вопросу о слѣдахъ древнихъ ледниковъ въ Восточной Сибири (съ таблицей рисунковъ), И. Д. Черскаго. — Нѣкоторыя примѣчанія къ описанію Байкала К. Риттера, И. Д. Черскаго. — Разныя извѣстія: Распространеніе лютаря на сѣверѣ Сибири. Древнія изваянія и изображенія животныхъ въ Минусинскомъ краѣ. — Анализъ поваренной соли Борзинскаго озера и изъ монгольскихъ озеръ близъ Кулусутайскаго караула; анализъ куркатскихъ минеральныхъ водъ, А. А. Шамарина. — Протоколы Распорядительнаго Комитета и Общаго Собранія членовъ Восточно-Сибирскаго Отдѣла 7 іюля 1881 г.

Тоже. Томъ XIII. 1882 г. № 1—3. Подъ редакціею правителя дѣлъ Н. Агапитова. Иркутскъ. 1882. Тип. Н. Синицына. 8^о. 128 и 70 стр. Ц. 1 р.

№ 1—2. Отчетъ о раскопкѣ могилъ каменнаго вѣка въ Иркутской губерніи, на лѣвомъ берегу р. Ангары (съ картою и 3 таблицами рисунковъ), Н. И. Витковскаго. — Геологическая экскурсія на высокое плоскогоріе и берегъ Байкала между устьями рр. Селенги и Кики, И. Д. Черскаго. — Анализъ двухъ черепныхъ костей, А. Шамарина. — Протоколы Распорядительнаго Комитета Восточно-Сибирскаго Отдѣла И. Р. Г. Общества. — Протоколы Общаго Собранія членовъ Восточно-Сибирскаго Отдѣла И. Р. Г. Общества. — Проектъ В. М. Харченко о конно-железной дорогѣ между Енисейскомъ и пристанью на р. Чулымѣ, (съ картою), М. Маркса. — Разныя извѣстія: Свѣдѣнія о Ленской экспедиціи. (Письма начальника ея Н. Д. Юргенса, полученныя 29-го іюля и 19-го августа 1882 г.).

№ 3. Отчетъ Восточно-Сибирскаго Отдѣла за 1881 годъ. — Записка о сообщеніи М. Поляновскаго въ Общихъ Собраніяхъ Отдѣла 16-го и 22-го марта 1881 г. — О народахъ Амурскаго края въ историко-географическомъ и антропологическомъ отношеніяхъ (по Шренку), М. Писарева. — Разныя извѣстія: Матеріалы для изученія шаманства въ Сибири. Слѣды шаманства у якутовъ. Н. С. Горохова. — Пятинстые олени, барсы и тигры Уссурийскаго края. (Изъ письма г. Яковскаго, изъ Владивостока). — Исслѣдованіе древностей Минусинскаго округа Енисейской губерніи въ 1881 году. И. С. Боголюбскаго: I. Писанные камни въ Минусинскомъ округѣ. II. Надписи и фигурныя писмена въ верховьяхъ Енисея на земляхъ сойговъ. III. Раскопка кургана вблизи Михайловскаго пріиска по р. Изнижулу, впадающему справа въ Камышту, въ Минусинскомъ округѣ. — Свѣдѣнія о метеорологической станціи на устьяхъ рѣки Лены. — По вопросу объ устройствѣ Обь-Енисейскаго воднаго сообщенія. — Касовый отчетъ Отдѣла за 1881 г. — Смерть на 1882 годъ. — Дополнительный списокъ жертвователей на дѣятельность Отдѣла. — Протоколы Отдѣла. — Рѣчь правителя дѣлъ Отдѣла (Н. Н. Агапитова) по поводу празднованія 6 декабря 1882 г. 300-лѣтняго юбилея Сибири. — Переселеніе сѣверныхъ оленей на островъ Беринга. (Изъ частнаго письма д-ра Б. И. Дыбовскаго изъ Петропавловска). — Объявленіе. — Рисунокъ: Русская метеорологическая станція на Сагастырѣ у устья Лены.

Тоже. Томъ XIV. 1883. № 1—5.

Подъ редакцію Правителя дѣлъ Н. Н. Агапитова. Иркутскъ. 1883—1884. Тип. Н. Спицына. 8^о. 72, 18, 32 и 40 стр. Ц. 1 р.

№ 1—2. Матеріалы для изученія шаманства въ Сибири. Шаманство у бурята Иркутской губерніи (съ таблицами рисунковъ): I. Божества. О хатахъ. II. Священныя изображенія и идолы. III. Жергвоприношенія и гаданія. IV. О шаманѣхъ. V. Идея бурята о душѣ и загробной жизни. Н. Н. Агапитова и М. Н. Хангалова. — Разныя извѣстія: I. Свѣдѣнія о Ленской полярной станціи: 1) письма поручика Юргенса отъ 17 ноября 1882 г. (съ планомъ станціи). 2) г. Якутскаго Губернатора къ г. Генераль-Губернатору Восточной Сибири отъ 19 марта 1883 г. 3) Поручика Юргенса отъ 16 января. 4) Отъ 12 февраля. II. Телеграмма на имя г. Генераль-Губернатора изъ Петербурга отъ Министра Путей Сообщенія отъ 9 апрѣля 1883 г. III. Метеорологическія наблюденія въ с. Марха въ 1882 и 1883 г. IV. Метеорологическія наблюденія въ урочищѣ Маганъ (въ 15 в. отъ Якутска) въ 1882 и въ 1883 г. V. «Кинитти» (отношенія женщины къ роднымъ ея мужа), Горохова. — Приложенія: 1) Маньчжурь, даури и китайцы Амурской области (съ рисунками), А. Ю. Назарова. 2) Программа для собранія этнографическихъ предметовъ для музея Восточно-Сибирскаго Отдѣла И. Р. Г. Общества.

№ 3. Путевыя замѣтки въ Сѣверо-Восточную часть Минусинскаго округа (съ чертежами): Отъ г. Минусинска до дер. Бузуновой. Отъ Бузуновой до Большой Идры. Отъ с. Идринскаго до дер. Елишиной. Отъ дер. Елишиной до горы Кортуса. Отъ Кортуса до Кырскира. Отъ Кырскира въ Кульчекъ. Отъ Кульчека до Гладени. Отъ Гладени на Убей и обратно за Енисей. Отъ Кривошеиной въ Новоселово. Изъ с. Новоселова въ дер. Знаменку. Отъ Знаменки до Потрошиловой, Н. Мартынова. — Исслѣдованіе древностей Минусинскаго округа и верховьевъ рѣки Енисея въ 1882 г. (съ чертежемъ): 1. Пещера въ горѣ близъ р. Узыжула. 2. Древній маякъ по р. Уталаку. 3. Остатки ископаемыхъ животныхъ въ бассейнѣ Абакана по Аскызу и Уйбату. 4. Древности въ верховьяхъ р. Енисея. И. С. Боголюбскаго. — Замѣтки о такъ называемой

болѣзни скіеовъ, Н. А. Гребницкаго. — Разныя извѣстія: I. Свѣдѣнія о полярной метеорологической станціи на устьѣ рѣки Лены: 1) Письмо поручика Юргенса къ г. Якутскому Губернатору отъ 22 марта 1883 года. 2) Письмо г. Якутскаго Губернатора къ г. Генераль-Губернатору Восточной Сибири отъ 18 іюня 1883 г. 3) Письма поручика Н. Д. Юргенса: Г Губернатору Якутской области отъ 16 апрѣля 1883 г.; рапортъ отъ 17 апрѣля; письмо отъ 27 апрѣля 1883 г. II. Вѣдомость о числѣ жителей г. Владивостока. — Протоколы Распорядительнаго Комитета. — Протоколы Общаго Собранія членовъ Вост. Сиб. Отд. И. Р. Г. О. — Приложенія: 1. Объ обходѣ ангарскихъ пороговъ чрезъ посредство р. Иlima (съ картою), А. Петрова. 2. Краткій отчетъ о постройкѣ зданія Отдѣла (съ фотографіей), барона Г. В. Розена.

№ 4—5. Дневникъ пути отъ Верхоянска до верховья рѣки Дулгалаха и обратно, Н. С. Горохова. — Старый проектъ отъ Верхоянска въ Якутскъ, Н. С. Горохова. — Икоральская сельская община, К. Михайлова. — Рѣчь правителя дѣлъ Восточно-Сибирскаго Отдѣла, по поводу открытія новаго зданія музея, Н. Н. Агапитова. — Разныя извѣстія: I. Свѣдѣнія о полярной метеорологической станціи на устьѣ р. Лены: Письмо д-ра Бунге изъ Булуна на Левѣ 24 окт. 1883 г. Правителю дѣлъ Восточно-Сибирск. Отд. И. Р. Г. О. Письмо г. Якутскаго Губернатора къ г. Генераль-Губернатору Вост. Сибири, отъ 26 ноября 1883 г. Рапортъ начальника метеорологической и магнитной станціи въ устьѣ р. Лены поручика Юргенса г. Якутскому Губернатору, отъ 16 октября 1883 г. Письмо поручика Юргенса къ г. Якутскому Губернатору, отъ 13 ноября 1883 года. — Заключенія Ревизіонной Коммисіи. Протоколы Распорядительнаго Комитета. — Приложенія: 1. Карты пути Н. С. Горохова; 2. Опытъ программы для изученія вѣтрованій инородцевъ Сибири. Н. Агапитова.

Тоже. Томъ XV. 1884 г. № 1—6. Подъ редакцію правителя дѣлъ Н. Н. Агапитова. Иркутскъ. 1884—1885. Тип. Н. Сяницына. 4°. 109. 66 и 80 стр. Ц. 1 р.

№ 1—2. Поѣздка въ Монголію (съ рисункомъ и карточками). Я. П. Дуброва: Маршрутъ. Экспедиція Я. П. Дуброва къ берегамъ р. Селенги. Гл. II.

Село Шимки; отъ Тунки до Шимковъ. Гл. III. Отъ Шимковъ до Туранскаго караула; Туранъ. Гл. IV. Отъ Турана до Мондинскаго пограничнаго караула. Гл. V. Мондинскій карауль (Мойгу). VI. Отъ Мойгу до Дархатскаго курени. Гл. VII. Отъ Дархатскаго курени до Бальбура. — Свѣдѣнія о вскрытіи и замерзаніи рѣкъ Вост. Сибири съ 1881 по 1884 годъ. Разныя извѣстія: а) Свѣдѣнія о метеорологической станціи въ устьяхъ Лены: Письма начальника Ленской полярной станціи (Н. Д. Юргенса) г. Губернатору Якутской области. 1) Отъ 3 янв. 1884 г. 2) Отъ 13 февраля 1884 года. 3) Отъ 20 марта 1884 года. б) Объ обстоятельствевахъ, при которыхъ были захвачены у китайскаго чиновника Лю-гуа въ южно-усурийскомъ краѣ официальная печать, знамя и чиновничья шапка, доставленная въ музей Вост.-Сибирск. Отд. И. Р. Г. О. в) Участь бѣдныхъ дѣтей въ Якутской области. — Протоколы Распорядительнаго Комитета и Общаго Собранія.

№ 3—4. Поѣздка въ Монголію въ 1883 г. (съ планомъ расположенія остатковъ китайскаго городища) А. П. Дуброва: Гл. VIII. Долина р. Балбура, Билтъсь и Билтъскій карауль. Гл. IX. Отъ Билтъскаго караула до границъ Ми-гунскаго-хошуна. — Таблицы наблюденій метеорологической станціи при Иркутской Учительской Семинаріи за 1884 годъ. (Іюнь, Августъ, Сентябрь). — Новый кратчайшій путь отъ г. Селенгинска, Троицкосавска и Читы до станціи Волярской на оз. Байкаль (съ чертежемъ), Е. Путилова. — Шаманство у якутовъ Якутскаго округа, Н. П. Припузова. — Разныя извѣстія: Землетрясенія въ Иркутскѣ въ теченіи 1884 г. Л. Ячевскаго.

№ 5—6. Поѣздка въ Монголію въ 1883 г. Я. П. Дуброва: Гл. X. Мигунскій хашунъ. Отъ Няты-модонъ до оз. Эрхиль-нуръ, долина озера. Глава XI. Къ берегамъ р. Делгирь-муринъ. Гл. XII. Обзоръ мѣстности береговъ р. Делгирь-муринъ. Мигунскій хашунъ. Гл. XIII. Отъ береговъ р. Делгирь-муринъ до долины р. Буксой. — Юрэнгъ-Уоланъ, Якутская сказка. Часть I. Н. Горохова. Таблицы наблюденій метеорологической станціи при Иркутской Учительской Семинаріи за 1884 годъ (октябрь, ноябрь, декабрь). — Протоколы Распорядительнаго Комитета и Общаго Собранія.

Очеркъ двадцатипятилѣтней дѣятельности Сибирскаго Отдѣла Импера-

торскаго Русскаго Географическаго Общества. S. I. e. a. (Читано въ Общемъ Собраніи членовъ Отдѣла 17 ноября 1876 года). 8°. 24, 10, и 10 стр. (Съ картою).

I. Первые свѣдѣнія о Сибири; научныя экспедиціи въ этотъ край; учрежденіе Сибирскаго Отдѣла И. Р. Г. Общества. II. Экспедиціи и экскурсіи, снаряженныя Сибирскимъ Отдѣломъ. III. Литературная дѣятельность Сибирскаго Отдѣла. IV. Картографическія работы въ Восточной Сибири. Указатель сочиненій и статей, напечатанныхъ Сибирскимъ Отдѣломъ И. Р. Г. Общества особо и помѣщенныхъ въ его изданіяхъ: I. По естественной исторіи и физической географіи. II. По исторіи, архео-

логіи и статистикѣ. III. По этнографіи. IV. По прикладнымъ знаніямъ. Списокъ членовъ Сибирскаго Отдѣла со времени его учрежденія. Карта Восточной Сибири, съ показаніемъ экспедицій, совершенныхъ съ открытія Сибирскаго Отдѣла И. Р. Г. Общества, съ 1851 по 1876 г.

Хронологическій перечень важнѣйшихъ данныхъ изъ исторіи Сибири 1632—1882 г. Составилъ И. В. Щеголовъ. Издано подъ редакціей члена Отдѣла В. И. Вагина. Иркутскъ. 1884. Тип. Штаба Вост.-Сиб. военн. округа. 8°. 778 стр. Ц. 3 р.

Хронологическій перечень. Приложенія: Послѣсловіе, источники, указатели ¹⁾.

3) Изданія Западно-Сибирскаго Отдѣла.

Записки. Книжка I. Омскъ. 1879. Тип. окружн. штаба. 8°. IV. 22, 16, 28, 62, 35, 15, 12, 16, 8 и 12 стр. Ц. 1 р. 50 к.

Положеніе объ Отдѣлѣ. — Отчетъ о дѣятельности Отдѣла за 1878 г., Г. Е. Катанаева. — Колдовство и порча у крестьянъ Томской губерніи, Кн. Н. Н. Кострова. — Крестьяне-старожилы Нарымскаго края, Н. П. Григоровскаго. Путевые очерки Чжунгаріи. Съ приложеніями: 1. Астрономическія наблюденія для опредѣленія географическаго положенія мѣстъ въ Чжунгаріи въ 1876 г. 2. Магнитныя наблюденія въ Чжунгаріи 1876 года. 3. Барометрическія опредѣленія высотъ въ Чжунгаріи 1876 года. 4. Матеріалы для зоогеографіи. 5. Описаніе пути отъ Зайсанскаго поста чрезъ г. Вудунъ-Тохой до г. Гучена и карта Чжунгаріи съ объяснительною къ ней запискою.

Смѣсь: а) О мараловодствѣ въ Алтайѣ, Н. М. Ядринцева. б) О пароводствѣ въ Обской губѣ и морской торговлѣ Западной Сибири съ Европою въ 1877—1878 г., Н. Н. Балкашина.

Тоже. Книжка II. Омскъ. 1880. Тип. Окружн. штаба. 8°. 18, 147, 32, 18, 12, 6 и 4 стр. Ц. 1 р. 50 к.

Отчетъ Западно-Сибирскаго Отдѣла И. Р. Геогр. Общества за 1879 годъ, Г. Е. Катанаева. — Поездка по Западной Сибири и въ горный Алтайскій округъ. (Съ статистическими таблицами о переселеніи крестьянъ изъ внутреннихъ губерній въ Алтайскій округъ и состояніи земледѣлія, скотоводства и горнаго промысла на Алтай), Н. М. Ядринцева. — Зимнее изслѣдованіе нагорнаго берега Иртыша отъ Тобольска до Самарова и сѣверныхъ гундръ между Обскою губою и Сургутомъ. (Съ картою сѣверной части Тобольской губерніи, составленною Н. К. Хондажевскимъ), Н. К. Хондажевскаго. — О пароводствѣ въ Обской губѣ и морской торговлѣ Западной Сибири съ Европою въ 1878—1879 гг., Н. Н. Балкашина. — Былъ-ли Ермакъ пожалованъ въ князья, Н. Н. Балкашина.

Смѣсь: Вновь опредѣленныя высоты нѣкоторыхъ пунктовъ въ Сѣверной Монголіи, съ таблицею высотъ, составленною С. Т. Мирошниченко по наблюденіямъ Г. Н. Поганина. — Таблица вскрытія и замерзанія рѣкъ Западной Сибири за 1878—1880 гг. — Составъ населенія трехъ, наиболѣе значительныхъ городовъ Сибири (Томска, Иркутска и Омска) по послѣднимъ однодневнымъ

¹⁾ Указатели, упомянутые въ «Послѣсловіи», послѣ смерти автора въ бумагахъ его не отысканы.

переписямъ. — Личный составъ членовъ Западно-Сибирскаго Отдѣла Имп. Русск. Геогр. Общества къ 1 декабря 1880 г.

Тоже. Книжка III. Омскъ. 1881. Тип. Окружн. Штаба. 8°. 17. 24. 152. 32. X. 22 8 и 22 стр. Ц. 1 р. 50.

Отчетъ Западно-Сибирскаго Отдѣла Имп. Русск. Геогр. Общества за 1880 г., Казанаева. Извлечение изъ протоколовъ засѣданій Западно-Сибирскаго Отдѣла Имп. Русск. Геогр. Общества. — Путевыя записки, веденныя во время поѣздки, въ 1878 г., въ Кокчетавскій уѣздъ: Въѣсто предисловія; дневникъ и маршрутъ юги, метеорологическія наблюденія; общій взглядъ на сѣверную часть Киргизской степи между правымъ берегомъ Ишима и лѣвымъ берегомъ Иртыша; зоографическій очеркъ степнаго пространства; нѣкоторыя киргизскія названія животныхъ, Слоцова.

Исслѣдованія путей въ Алтайскомъ краѣ, Брешилскаго. Торговое движеніе между Западной Сибирью, Среднею Азією и Китайскими владѣніями, Валкашина. Программа изслѣдованія сельской общины въ Сибири, Ядринцева.

Приложеніе. Уставъ Императорскаго Русскаго Географическаго Общества.

Тоже. Книжка IV. Подъ редакцію Секретаря Ѳ. Н. Усова. Омскъ. 1882. Тип. Окружн. Штаба. 8°. 8. 20. 46. 58. 60. 40. 35. 22. 10. 42 и 8 стр. Ц. 1 р. 50 к.

Отчетъ Западно-Сибирскаго Отдѣла Имп. Русск. Географ. Общества за 1881 годъ, Усова. — Извлечение изъ протоколовъ засѣданій Западно-Сибирскаго Отдѣла Имп. Русск. Географ. Общества. — Отчетъ о поѣздѣ въ 1880 г. Н. М. Ядринцева въ горный Алтай, къ Телецкому озеру и въ вершины Катуня: Глава I. Географическій отдѣлъ. Глава II. Этнографическій отдѣлъ, Ядринцева. — Сельскія общества Салаирской волости (въ Кузнецкомъ округѣ, Томской губерніи): I. Салаирское сельское общество. II. Гавриловское сельское общество. III. Гурьевское сельское общество. IV. Новобочатское сельское общество. V. Урское сельское общество, Д. Поникаровскаго. — Очерки Нарымскаго края: 1. Крестьянская свадьба. 2. Винокуршія. 3. Промыселъ гусей. 4. Медвѣжья облава. 5. Производство изъ крапивы. 6. Миѣнія и

преданія о мамонтѣ у Нарымскихъ инородцевъ. 7. Ворожба, Григоровскаго. — Промыслы Нарымскаго края (съ чертежами), Шостаковича. — Объ условіяхъ торговаго сношенія Европы съ Западною Сибирью (соч. К. Гаге и Г. Тегнера), переводъ съ нѣмецкаго Козлова. — Статистическій очеркъ современнаго состоянія горнозаводской промышленности въ Западной Сибири (съ картою), Маляревскаго. — Перечень 172 астрономическихъ пунктовъ Западной Сибири, Мирошниченко. — Смѣсь: Раскопка кургановъ Тобольской губерніи. — О провалѣ земли въ близи Омска. — Землетрясеніе въ южной части Томской губерніи. — Сѣвѣнный обвалъ въ районѣ Зайсанскаго приставства. — Телеграфная статистика Сибири. — Рахмановскіе минеральныя источники. — Озеро Бархатовское и ручей Солоновка. — Сибирскій черноземъ. — Археологическія замѣтки, состав. Усовъ и Козловъ. — Приложенія: Замѣтки о собираніи и сохраненіи растений. Наставленіе къ собиранію свѣдѣній о почвахъ и выемкѣ образцовъ.

Тоже. Книжка V. Очеркъ путешествія по Монголіи и сѣвернымъ провинціямъ внутренняго Китая М. В. Пѣвцова. Съ картою Монголіи. Омскъ. 1883. Тип. Окружн. штаба. 8°. IV и 354 стр. Ц. 2 р. 50 к.

Предисловіе: Глава I. Отъ Алтайской станицы до г. Кобдо. Приготовленія къ путешествію. — Алтайская станица и ея окрестности. — Выступленіе. — Долина р. Бухтармы. — Альпійская область ея верховій. — Горныя массивы Канасъ и Табынъ-Богдо. — Долина рѣчки Ойгора. — Уранхай. — Контрастъ во флорѣ. — Область р. Кобдо. — Геогностическія замѣтки г. Кобдо. — Глава II. Отъ г. Кобдо до монастыря гэгэна Нарбаньчжи. — Переходъ черезъ пустыню Кысынь-тала. — Хребетъ Бичигинъ-нур. — Каменистая степь. — Прибытіе на р. Дзапхынъ и сѣдованіе вверху по ней. — Монастырь Нарбаньчжи. Глава III. Отъ монастыря Нарбаньчжи до колодца Холтъ въ пустынѣ Гоби. Поворотъ съ р. Дзапхына. — Безводная степь Голоинъ-тала. — Волнистая страна южныхъ отроговъ Хантоя и ея рѣки. — Долина большихъ озеръ. — Ю. Алтай. — Геогностическія замѣтки. — Шкетъ Горыда. — Почтовое сообщеніе въ Монголіи. — Преддверіе пустыни Гоби. — Начало самой пустыни. — Разспросы монго-

ловъ о южной дорогѣ въ г. Куку-хото и объ окрестной странѣ. Глава IV. Этнографическія свѣдѣнія. Монгольскія народности. — Правы монголовъ. — Образъ жизни. — Жилище. — Обыденная жизнь. — Одежда. — Скотоводство. — Земледѣіе. — Охота. — Пища. — Домашняя утварь. — Ремесла. — Современное экономическое положеніе монгольского народа. — Удѣльные княжества. — Сеймы. — Управленіе Монголіей. — Шабинское вѣдомство. — Отношеніе монголовъ къ китайцамъ. Глава V. Отъ колодца Холтъ до г. Куку-хото. Выходъ на южную дорогу. — Травицистая степь среди пустыни. — Безводныя горы. — Окрайный хребетъ Харасайранъ-пуру. — Путь по воинственному плоскогорью. — Южный Алтай и сосѣднія ему страны по показаніямъ монголовъ. — Великая, или Южная и Сѣверная, или Монгольская Гоби. — Оставленіе пустыни. — Культурная полоса Юго-Восточной Монголіи. — Городокъ Куку-эрга. — Переходъ черезъ крайній хребетъ Иншанъ и прибытіе въ г. Куку-хото. Глава VI. Пребываніе въ Куку-хото и переѣздъ изъ него въ г. Калганъ. Торговое и промышленное значеніе г. Куку-хото, или Гуй-хуа-чена. — Цѣны на жизненные припасы. — Католическая духовная миссія. — Выступленіе въ Калганъ. — Гуйхуаченская долина. — Вторичный переходъ черезъ Иншанъ. — Слѣдованіе влодъ по культурной полосѣ Монголіи. — Хребетъ Иншанъ. — Спускъ съ него во внутренній Китай. — Долина р. Янь-хѣ. Плотность населенія. — Великая стѣна. — Древніе форты долины р. Янь-хѣ. — Прибытіе въ Калганъ. Глава VII. Пребываніе въ г. Калганѣ. Торговля и промышленность этого города. — Чайная операція. — Упадокъ нашей торговли съ Китаемъ. — Проектируемый сбытъ лѣса изъ Амурской и Приморской областей въ Китай. — Католическіе и протестантскіе миссіонеры. — Окрестности г. Калгана. — Земледѣіе, пища и дома сѣверныхъ Китайцевъ. — Встрѣча новаго года. — Театры. Глава VIII. Переѣздъ изъ Калгана въ Ургу и пребываніе въ этомъ послѣднемъ городѣ. Возвращеніе въ Монголію. — Юго-восточная полоса ея къ сѣверу отъ Иншана до предѣловъ Гоби. — Путешествіе по этой пустынѣ. — Характеръ ея природы. — Признаки прежняго обильнаго орошенія Гоби. — Геологическое строеніе. — Пригодность этой пустыни для кочевой жизни. — Выходъ изъ Гоби. — Страна къ сѣверу отъ нея. — Прибытіе въ Ургу. — Монгольскій и китайскій города. — Хутухта. — Благословеніе народа. — Праздникъ въ честь Май-

дари. — Земледѣіе въ окрестностяхъ Урги. Глава IX. Отъ Урги до Улясутаи. Приготовленіе къ обратному пути. — Слѣдованіе по западной части горной страны Гентэя. — Стоянка на оз. Угэй. — Переправа черезъ р. Орхонъ и вступленіе въ горную страну Хангай. — Долина р. Тамира и сѣверовосточные отроги Хангай. — Сбій обзоръ этой горной системы. — Замѣтки о климатѣ. — Глава X. Очеркъ русской торговли съ Монголіей и торговыхъ связей внутренняго Китая съ этой страной. Торговые пути изъ З. Сибири въ Монголію. — Торговля бійскихъ купцовъ въ г. Кобдо и Улясутаѣ. — Перечень предметовъ ввоза и вывоза. — Русская торговля въ Ургѣ. — Торговля минусинскихъ и иркутскихъ купцовъ въ области верхняго Енисея. — Попытки бійскихъ купцовъ завязать торговли сношенія съ Гуй-хуа-ченомъ. — Торговля китайцевъ въ Монголіи. — Ея прерогативы. — Предположеніе о будущности нашей торговли съ Монголіей. Глава XI. Отъ Улясутаи до границы Г. Улясутаи. — Путь изъ него по западнымъ отрогамъ Хангай. — Вступленіе въ степь въ верховьяхъ рѣчки Кунгуй и слѣдованіе внизъ по этой рѣчкѣ. — Песчаное пространство къ сѣверу отъ нея и степной краѣжъ Урдурь-унигытэкъ югу. — Озеро Айригь-норъ. — Процессъ вымирания живущихъ въ немъ рыбъ. — Озеро Киргизь-норъ и окрестная страна. — Признаки оскухненія этой страны. — Переправа черезъ нижній Дзапхынъ и слѣдованіе по пустынной мѣстности. — Начало горной страны Алтая близъ источниковъ Шину-усу. — Нашъ путь по ней мимо озеръ: Хара-норъ, Шацгайноръ и Ачитъ-норъ. — Переходъ чрезъ пограничный хребетъ Сайлюгамъ и прибытіе въ Кошъ Агачъ. *Приложенія:* I. Астрономическія наблюденія географическаго положенія мѣстѣ. — II. Барометрическія опредѣленія высотъ. III. Списокъ птицъ, собранныхъ во время путешествія. IV. Описаніе путей V. Краткая объяснительная записка къ картѣ Монголіи.

Тоже. Книжка VI. Омскъ, 1884.

Тип. Окружн. Штаба. 8^о. 2. 25.
21. 70. 49. 22. 7. 84. XXIII.
4 нenum. 6 и 21 стр. Ц. 1 р. 60 к.

Положеніе о распорядительномъ комитетѣ Западно-Сибирскаго Отдѣла Имп. Русск. Геогр. Общества. Извлеченіе изъ протоколовъ засѣданій членовъ Западно-Сибирскаго Отдѣла Имп. Русск. Геогр. Общества. — Озеро Балхашъ и теченіе

р. Или отъ выселка Илійскаго до ея устья, В. Фишера.—Описание Васюганской тундры (съ картою), Н. Григоровскаго.—Введение къ сочиненію Вамбери: «Первобытная культура тюркотатарскихъ народовъ», М. Стратилатова.—Двѣ главы изъ сочиненія Коты: «Der Altaï»; I. Степи и степная флора Западной Сибири. II. Геологическое строеніе Алтая, П. Леваневскаго.—Ботаническій очеркъ Торскаго округа, Тобольской губерніи, В. Лебединскаго.—Флора города Омска и его окрестностей, Ю. Килломана и М. Колоколова.—Астрономическія наблюденія К. Лазарева для опредѣленія географическаго положенія мѣстъ въ Алтаѣ, на верхней Бухтармѣ и барометрическія опредѣленія высотъ въ юго-восточной части Семипалатинской области, обраб. М. Пѣвцовъ.—Метеорологическія наблюденія въ г. Акмолинскѣ съ 1873 по 1881 годъ, К. Лазарева.

Тоже. Книжка VII, выпускъ 1. Омскъ. 1885. Тип. Окружн. Штаба. 8°. II. 93, 59 стр. и 16 таблицъ рисунковъ. Ц. 1 р.

I. Путешествіе на озеро Балхашъ и въ Семирѣченскую область. (Совершенно по порученію Зап.-Сиб. Отд. Имп. Рус. Геогр. Общества). А. М. Никольскаго.

Введение. Глава I: Отъ Сергіополя до Джусъ-Агача и устья Аягуза.—Бѣдствія киргизъ.—Кабаны въ роли хищныхъ звѣрей.—Рѣка Аягузь.—Пролетъ птицъ. Выступленіе.—Высыханіе озера.—Барантаци.—Путь до полуострова Дырессена.—Общее впечатлѣніе.—Возвращеніе назадъ.—Логъ Баганасъ.—Малоаягузскій пикетъ.—Памятникъ Кузи-Керпешъ. Глава II. Отъ Мало-аягузскаго пикета къ устью Аягуза. Южный берегъ Балхаша.—Комары.—Слѣды высыханія озера.—Саксаудовый лѣсъ.—Барханы.—Рѣка Лепса.—Лепсинскій пикетъ.—Скорость высыханія Балхаша.—Мелкіе рѣки и измѣненіе климата Семирѣчья.—Вырубка лѣсовъ.—Метеорологическія станціи. Глава III. Дальнѣйшіе планы.—Арасанъ.—Капаль.—Илійскій выселокъ.—Пароходство.—Приготовленія къ плаванію по р. Или.—Характеръ рѣки.—Флора.—Фауна.—Тигры.—Прибалхашскіе камыши.—Возвращеніе назадъ.—Опасное мѣсто.—Песчанія степи.—Переселенцы.—Городъ Вѣрний.—Воспоминанія. Глава V. Киргизы и киргизскія названія нѣкоторыхъ животныхъ и растений.

II. О находкахъ предметовъ каменнаго періода близъ г. Тюмени въ 1883 году. И. Я. Словцова. I. Курганы и Чудь.—Каменный періодъ въ Западной Сибири.—Андреевское озеро.—Окрестности озера.—Обнаженіе въ долині р. Туры, близъ г. Тюмени, близъ деревень Рѣшетниковой и Кулаковой.—Обнаженія въ долині р. Пышмы, близъ деревни Червишевой; обнаженія р. Балды, близъ Чернорѣченской дачи г. Филимонова.—Наслоеніе южнаго берега Андреевскаго озера.—Намывныя террасы.—Нахожденіе костей ископаемыхъ животныхъ.—Впадина Кошъ-агальскихъ озеръ.—Песчаные холмы ее окружающіе. II. Разрѣзы песчаныхъ холмовъ по южному берегу Андреевскаго озера.—Признаки древнихъ обитателей.—Физическія условія участка, на которомъ обиталъ доисторическій человѣкъ.—Андрюшинъ городокъ.—Жилье къ с.-в. отъ Андрюшина городка.—Городокъ по р. Дувану.—Обширное жилище по Пышмѣ.—Раскопки Трусова. Городокъ на дачѣ Филимонова. III. Обстоятельства, побудившія ограничиться пробными работами.—Орудія, найденныя въ траншеяхъ В и L.—Орудія, найденныя въ траншеяхъ А, А', А''. Первый участокъ траншеи N по берегу между Андрюшинымъ городкомъ и жильемъ.—Остатки орудій гончарнаго производства гончарнаго посуда.—Второй участокъ траншеи.—Орудія найденныя въ немъ.—Траншея S.—Интересныя орудія въ ней.—Пробная траншея въ насыпи Андрюшина городка.—IV. Повсемѣстное нахожденіе скребковъ.—Ихъ главные 4 типа.—Типы кремневыхъ ножичковъ.—Интересная форма ножа.—Едвали кремневые ножички приготовлялись простымъ отбиваніемъ отъ основныхъ породъ.—Передѣлка кремневыхъ ножичковъ въ стрѣлки.—V. Суевѣрія татаръ Андреевскихъ юртъ.—Орнаментъ на горшечной посудѣ въ земляныхъ городкахъ.—Орнаментъ болѣе древній.—Величина и форма горшечной посуды.—Мотивы орнаментовъ на горшкахъ, найденныхъ вмѣстѣ съ каменными орудіями. VI. Вымершая фауна окрестностей Тюмени.—Рѣдкіе экземпляры *Elephas sp.*, *Sevius euduceus* и *Bos Pallasi*.—Ископаемые остатки животныхъ, обитающихъ близъ Андреевскаго озера. VII. Не занесены ли каменныя орудія къ южному берегу Андреевскаго озера приборомъ воды.—Принадлежать ли всѣ перечисленныя находки къ каменному вѣку.—Откуда добывался матеріалъ для каменныхъ орудій.—Къ какому времени отнести сооруженія земляныхъ городковъ въ

окрестностяхъ г. Тюмени. VIII. Былъ ли кудьтъ погребеніе у обитателей Козьяго мыса.—Имѣли ли его строители земляныхъ городковъ.—Относительное расположеніе кургановъ къ городищамъ.—Могильникъ на берегу Бутурлинскаго озера.—Первый полный костюмъ.

Тоже. Книжка VII, выпускъ 2. Омскъ. 1885. Тип. Окруж. Штаба. 8°. 15. 32. 78. 22 и 30 стр. Ц. 1 стр.

Отчетъ Западно-Сибирскаго Отдѣла И. Р. Геогр. Общества за 1884 годъ.—Извлеченіе изъ протоколовъ засѣданій Отдѣла за 1884 годъ. — Киргизы, этнологическій очеркъ: I. Введеніе. II.

Природа страны. III. Образъ жизни, питаніе, промыслы, экономическій бытъ и проч. IV. Бракъ, воспитаніе дѣтей, общественная жизнь, административное устройство и проч. V и VI. Физическій типъ. VII. Темпераментъ, нравственное и умственное развитіе. (Съ 14 таблицами измѣреній). Н. Зеланда.—Путевыя замѣтки объ озерѣ Сартланѣ. Д. Дьяконова. Смісь: Мѣстороженіе каменнаго угля въ окрестностяхъ Зайсанскаго поста, Игнатъева.—О теплой травѣ, П. Соломина.—Наблюденія изъ жизни насекомыхъ: 1) изъ жизни муравьевъ, 2) о паразитахъ изъ саранчи, Путилова.—Нѣсколько словъ о сорныхъ травахъ хлѣбныхъ растений, К. Гольде.

II) ИЗДАВІЯ ОРЕНБУРГСКАГО ОТДѢЛА.

Записки. Выпускъ IV. Оренбургъ. 1881. Тип. Б. Бреслина. 8°. II, 196 стр. Ц. 1 р. 25 к.

I. *Статьи по географіи математической и физической.* Перечень астрономическихъ и съемочныхъ работъ въ Оренбургскомъ краѣ, произведенныхъ военно-топографическимъ отдѣломъ въ 1874—1879 г.г. (съ картою), сост. д. чл. А. Р. Бонсдорфомъ. — Нивелировка отъ Оренбурга къ Аральскому морю и по низовьямъ р. Сяръ-Дарьи, А. Р. Бонсдорфа.

II. *Статьи по этнографіи.* Лѣтопись Богородицкой церкви въ селѣ Нагадакѣ, Стерлитамацкаго уѣзда, Уфимской губерніи, священника Петра Сухарева. — Искреннее покаяніе чувашское во грѣхахъ, свящ. Петра Сухарева. — Разсказъ о жизни киргизъ Николаевского уѣзда Тургайской области, съ 1830 по 1880 годъ, чл.-сотр. Б. Д. Даулбаева, съ примѣчаніемъ д. чл. А. Г. Безсонова. — Названія водъ, урочищъ и проч., какъ памятники югровъ въ Уфимской губ., чл.-сотр. Р. Г. Игнатъева, съ примѣчаніями д. чл. А. Г. Безсонова. — Черемисская свадьба, чл.-сотр. М. В. Лоссіевскаго.

III. *Приложенія.* Замѣчанія на «Этнографическій очеркъ быта чувашъ», И. Меньшова, помѣщенный въ III вып. «Записокъ» Отдѣла, В. Магнитска-

го. — Замѣтка къ той же статьѣ г. Меньшова, М. В. Лоссіевскаго.

Журналы засѣданій Оренбургскаго Отдѣла И. Р. Г. Общества съ 6-го ноября 1874 по 22 января 1877 г. включительно. Оренбургъ. 1879. Тип. Оренб. Губернскаго Правленія. 8°. 88 стр.

Журналъ обыкновеннаго собранія 6 ноября 1874 г. — Журналъ годоваго собранія 12 февраля 1875 г. — Отчетъ о дѣйствіяхъ Отдѣла за 1874 г. — Журналы обыкновенныхъ собраній 6 марта, 30 апрѣля, 29 октября и 23 декабря 1875 года. — Журналъ годоваго собранія 14 января 1876 г. — Отчетъ за 1875 г. — Журналы обыкновенныхъ собраній 4-го марта, 3 мая и 4 декабря 1876 года. — Журналъ годоваго собранія 22 января 1877 года. — Отчетъ за 1876 г. — Журналъ засѣданія по разсылкѣ программъ собранія географическихъ свѣдѣній объ Оренбургскомъ краѣ, 21 декабря 1876 года.

Terrestrial magnetism of the country of Orenburg. (1830—1870) by Colonel Al. Tillo. Withna map of magnetik lines, for 1830, from observations made by Pr. Hansteen and L. Due, and for 1870, from observations made by Col. A. Tillo and A. Ovodoff. (Text in Russian language). —

Земной магнетизм Оренбургскаго края. Исследование Алексѣя Тилло, полк. генер. штаба. (Съ картою). Магнитныя наблюденія, произведенныя А. А. Тилло и А. И. Оводовымъ, въ Оренбургскомъ краѣ, въ 1869, 1870 и 1871 годахъ. Сиб. 1872¹⁾. Тип. Имп. Акад. Наукъ. 4^о. 65 стр. Ц. 1 р. 50 к. (Посвящается памяти Ольги Николаевны Тилло).

Предисловіе.—Гл. I. Магнитное наклоненіе (съ таблицей). Гл. II. Магнитное склоненіе (съ таблицей). Гл. III. Горизонтальное напряженіе. (Съ таблицей). Гл. IV. Абсолютныя магнитныя элементы для 27 точекъ Оренбургскаго края, по наблюденіямъ 1869, 1870 и 1871 г. Гл. V. Зависимость магнитныхъ элементовъ отъ географическаго положенія мѣстъ наблюденія въ эпоху 1870, 5 года. Гл. VI. Зависимость магнитныхъ элементовъ отъ географическаго положенія мѣстъ наблюденія въ эпоху 1830, 0 г. Гл. VII. Вѣковыя измѣненія магнитныхъ элементовъ въ промежутокъ времени отъ 1830 до 1870, 5 г. Гл. VIII. Карта изоклиническихъ, изогоническихъ и изодинамическихъ линій для эпохъ 1830,0 и 1870,5 годовъ.

Магнитныя наблюденія, произведенныя во время похода русскихъ войскъ въ Хиву, въ 1873 году чл. - сотр. Оренб. Отд. И. Р. Г. Общества А. Оводовымъ. Оренбургъ. 1877. Тип. И. Евфимовскаго-Миролицкаго. 16^о. 53 и 10 стр. Ц. 30 к.

Предисловіе.—Гл. I. Магнитное наклоненіе. Гл. II. Магнитное склоненіе. Гл. III. Горизонтальное напряженіе земнаго магнетизма. Гл. IV. Среднія наклоненія, склоненія и горизонтальныя напряженія. — Въ приложеніи: таблицы наблюденій наклоненія, склоненія и горизонтальнаго напряженія.

Оренбургская губернія съ прилежащими къ ней мѣстами по «ландкартамъ» Красилицкова и «топографіи» П. И. Рычкова 1755 года. Издано на

¹⁾ Изданіе не включено въ «Указатель» 1846—1875.

средства Ивана Фодоровича и Фодора Ивановича Базилевскихъ Оренб. Отд. И. Р. Г. О. Оренбургъ. 1880. Тип. Б. Бреслина. in folio. 2 листа текста, 12 листовъ картъ, съ текстомъ на оборотѣ, 3 листа текста и карта на 1 листѣ. Ц. 4 р.

Предисловіе. *Ландъ-карты* или чертежи географическія на которыхъ представляется Оренбургская губернія съ смѣжными кней мѣстами. Сочинены въ Оренбургѣ по опредѣленію Оренбургской губернской канцеляріи декабря для 1752 года при Оренбургскихъ географическихъ дѣлахъ изъ разныхъ прежнихъ и новыхъ описаней, чрезъ геодезіи прапорщика Красилицкова с товарищій.—Для лучшаго оныхъ ландкартъ изъясненія приобщено книмъ краткое особое историческое описаніе подъ именемъ *топографіи* Оренбургской губерніи. Впредь для вѣдома дополненіюжъ и поправленію отъ искусившихъ еже все собрано въ Оренбургѣ изъ разныхъ описаней русскихъ и иностранныхъ и поизвѣстіямъ въ губернской канцеляріи имѣющимся. 1755.—Предъизвѣщеніе топографіи Оренбургской губерніи.

Топографія Оренбургской губерніи. Часть первая. Глава 1. О званіи Оренбурга и Оренбургской губерніи, отчего и когда началось. Глава 2. О предѣлахъ и объ окружности Оренбургской губерніи, о смѣжныхъ ей мѣстахъ и о народахъ: 1) О тухменцахъ, 2) о Хиве и Хивинцахъ, 3) объ аралцахъ, 4) о каракалпачахъ. 5) Киргизы большой орды. 6) О туркестанскомъ владеніи. 7) О владеніи Ташкентскомъ. 8) О зюнгорахъ. Глава 3. О провинціяхъ и дистриктахъ Оренбургской губерніи. Глава 4. О разности народовъ внутри Оренбургской губерніи находящихся по древнему и нынѣшнему ихъ состоянію: 1) О русскихъ. 2) О татарахъ. 3) О башкирцахъ. 4) О мещерякахъ. 5) О калмыкахъ. 6) О киргизъ Кайсакахъ или киргизахъ. 6) О киргизъ Кайсакахъ или киргизахъ. 7) О каракалпачахъ. 8 и 9) О мордве и черемисахъ обществено. 10) О вотякахъ. 11) чувашахъ. О новопришедшихъ и въ Оренбургской губерніи поселившихся азіатскихъ народахъ. Глава 5. Сокращенное описаніе ситуациіи всей Оренбургской губерніи о поверхностяхъ и внутреннихъ: земли; озера киргизскіе; знатнѣежъ озера въ башкирин; знатнѣежъ

пія рѣки; о горахъ; горы въ Киргизъ Кайсакахъ лежащія; горы въ башкиріи лежащія; песчеры; о пескахъ; о глинахъ; руины или развалины старинныхъ городовъ и строеній; о соляхъ и минеральныхъ земляхъ; минеральные земли; о металахъ; вновь строятся и строить позволено; изъ скота и зверей; насекомыя или гадины; птицы знатныя и другія мѣстъ некоторыя особенности имѣющія по порядку алфавитному; рыба знатнѣйшая по порядку алфавитному. Глава 6. О внутреннихъ и внешнихъ обстоятельствахъ коммерціи прежней нынѣшней и впредь быть могущей.

Карты: 1) Генеральная карта Оренбургской губерніи и смежныхъ съ ней мѣстъ. 2) Карта ставропольскаго вѣдомства. 3) Карта, представляющая отъ Оренбурга большую московскую дорогу до Кичуйскаго фельдшанца и всю закамскую линію, а также отъ Кичуя внизъ по рѣкѣ Яику (Уралу) до яицкаго казачьяго городка, и по р. Самарѣ

до города Самары, съ ставропольскимъ вѣдомствомъ и смежными мѣстами. 4) Генеральная карта Уфимской провинціи и Башкиріи, съ показаніемъ смежныхъ мѣстъ. 5) Карта Уфимской провинціи казанской и осинской дорогъ, съ смежными мѣстами. 6) Карта Уфимской провинціи сибирской дороги и смежныхъ съ нею мѣстъ. 7) Карта Уфимской провинціи ногайской дороги и прилежащихъ къ послѣдней мѣстъ. 8) Карта исетской провинціи съ зауральскою Башкирією и частію мѣстъ, принадлежащихъ екатеринбургскому вѣдомству сибирской губерніи и уфимской провинціи. 9) Карта верхоянцкой, сакмарской, орской и уйскай дистанцій, съ показаніемъ крѣпостей, редутовъ и другихъ селеній. 10) Карта нижнеяицкой дистанціи, до Каспійскаго моря, и кочевыхъ мѣстъ киргизъ, съ частью Аральскаго моря. 11) Карта «приобщенная», на которой представлена большая часть Каспійскаго и Аральскаго моря, съ прилежащими къ нимъ мѣстностями (2 листа).

NOTED FOR

10/18/14

103

К Л Ю Ч Ъ

КЪ

У К А З А Т Е Л Ю

1876—1885 *).

А) ИМЕНА ЛИЧНЫЯ.

- А., 66.
А., Н. 10.
Абдуль-Керимъ. 31.
Абихъ, Г. В. 24, 57, 61, 62.
Августиновичъ. 66.
Агапитовъ, Н. И. 25, 65—68.
Адриановъ, А. В. 11, 14, 21, 23—25, 50, 53.
Александръ II Императоръ. 22, 23.
Алексѣевъ, 58.
Алексѣй Михайловичъ, царь. 39.
Аленицынъ, В. Д. 8, 31, 37.
Алихановъ. 61.
Алфераки, С. Н. 8, 32.
Аминовъ, Б. А. 7, 19.
Амурсана. 47.
Анатолій, архим. 12.
Андреевскій. 50.
Андреевъ, А. П. 24.
Андреевъ, Н. П. 14.
Анненскій, Н. О. 4.
Антипори. 9.
Антоновичъ, В. Б. 41.
Анучинъ, Д. Н. 13, 15, 24.
Апшагъ-ходжа. 47.
Арвидсонъ, И. П. 46.
Аргентовъ, А. С. 64.
Арендаренко. 31.
Аристовъ, Н. Я. 24.
Арсеньевъ, Ю. В. 12, 38.
Бабарыкинъ. 39.
Баберь, султанъ. 37.
Бабсть, И. К. 23.
Багратионъ-Мухранскій, Г. К. 17.
Базилевскій, И. О. 74.
Базилевскій, О. И. 74.
Байернъ. 58.
Бакрадзе, Д. Е. 58, 59.
Балакиревъ, П. В. 30.
Балкашинъ, Н. Н. 12, 69, 70.
Бандидо Хамбо, лама. 37.
Барботъ-де-Марни, Н. П. 5, 17, 31, 57.
Барсовъ, Е. В. 24.
Барыковъ, О. Л. 30.
Барятинскій, А. И. 20.
Баталинъ, А. 32.
Бауэръ, П. В. 30.
Бацевичъ, Л. Ф. 57.
Бендерскій, 14.
Бензенгръ, В. Н. 9.
Безсоновъ, А. Г. 73.
Березинъ, Л. В. 4.
Березовскій, М. 48.
Беренштамъ. 58.
Бернсъ. 31.
Бёрслемъ. 31.
Берхгаусъ, Генрихъ. 25.
Беръ, К. М. 17.
Бехтѣевъ. 11.
Биберштейнъ, баронъ. 10.
Биякъ-куды-бекъ. 47.
Бларамбергъ, И. О. 19.
Блюхъ, И. С. 18.
Бове. 11.
Богдановичъ, М. И. 24.
Богдановъ, М. Н. 6, 31, 32, 34.
Боголюбскій, И. С. 66, 67.

*) Личныя и географическія имена, встрѣчающіяся въ указателѣ на иностранныхъ языкахъ, въ ключъ введены въ русскій алфавитъ.

- Богуславскій, д-ръ. 25.
 Бокъ, Г. Т. 17.
 Бокъ, И. М. 6, 18.
 Болль. 33.
 Большевъ, А. А. 2, 10, 21, 45, 64.
 Бансдорфъ, А. Р. 58, 73.
 Борисовъ, В. М. 30.
 Борзовскій, И. О. 8.
 Боршовъ. 57.
 Бохоли-Хара, шаманъ. 66.
 Бранденбургъ, Н. Е. 38.
 Брандтъ, А. Ф. 58.
 Брандтъ, О. О. 20.
 Бремъ. 3, 32.
 Бретшнейдеръ. 3.
 Брежинскій. 70.
 Бриссъ. 3.
 Броссе, М. М. 21.
 Броттерусъ. 57.
 Броуновъ, П. И. 14, 35.
 Броунъ, Гарви. 32.
 Бузурукъ-ханъ. 47.
 Бунге, д-ръ. 68.
 Буссе, О. О. 13, 37.
 Бутаковъ. Г. И. 24.
 Буханъ Тельферъ, Г. 3.
 Бухаровъ, Д. Н. 37.
 Бухъ, М. 14.
 Бушень, А. Б. 2, 3, 17.

 Вагинъ, В. И. 66, 69.
 Вагнеръ, А. Ф. 4, 20, 48.
 Вакуловскій, Н. Н. 3, 5, 7, 10.
 Валиханъ-тюря. 47.
 Вальдбургъ-Цейль, графъ. 3.
 Васеневъ, А. 14.
 Васильевъ, В. П. 18, 23, 26, 50.
 Васко-де-Гама. 11.
 Ватаци. 12.
 Введенскій, А. Н. 60.
 Вевель фонъ-Кригеръ, Г. А. 23.
 Ведьява. 40.
 Вейденбаумъ, Г. Г. 58.
 Вейденбаумъ, Е. Г. 56—60, 62, 63.
 Вейнбергъ, Я. 15.
 Вейсъ фонъ-Вейсенгофъ, С. А. 61.
 Венгловскій, С. И. 2.
 Венюковъ, М. И. 2—4, 11, 13, 57.
 Вербицкій, О. 52.
 Верещагинъ, Г. 15.
 Веселаго, О. О. 14.
 Веселовскій, Н. И. 24, 25, 37.
 Вивень-де-Сенъ-Мартень. 59.
 Вильдт, Г. И. 25, 32, 60.
 Вилькенсъ, А. 47.
 Вильсонъ, И. И. 1—3, 6, 22, 32, 41.
 Витковский, Г. 24.
 Витковский, Н. И. 66, 67.
 Вишневскій, Д. М. 3.
 Влангали. 27.
 Властовъ, Г. К. 4.
 Воеводскій, И. И. 21.


 Воейковъ, А. И. 3—6, 8—12, 14, 15, 17—
 20, 25, 32, 35, 37.
 Волеми. 66.
 Волошанинъ, атаманъ. 14.
 Вольтеръ, Э. А. 13, 15, 16, 25, 26.
 Вороновъ, Н. И. 56.
 Воронцовъ, князь С. М. 24.
 Врангель, Ф. П. 14.
 Всеволодъ III. 8.
 Вудъ. 31.
 Вышеславцевъ, А. 15.
 Вюшъ, Ю. 14.

 Г., М. 64.
 Г., Н. 64.
 Габеркорнъ, О. О. 58.
 Гавриловъ, Борисъ. 26.
 Гале, К. 70.
 Гаемейстеръ, Ю. А. 19.
 Ганштейнъ, проф. 73.
 Гарегинъ Срвандзтянцъ. 62.
 Гаркави, А. Я. 2.
 Гассиевъ, Г. А. 61.
 Гацисскій, А. С. 3, 12.
 Гебгардтъ, И. К. 23.
 Геденовъ, Д. Д. 16, 61.
 Гедройцъ, князь, А. Э. 12, 14, 60.
 Гееръ, О. 64, 65.
 Гейерсбургъ, К. Г. 56.
 Гейкель, А. 16.
 Гейлеръ, И. К. 19.
 Георги. 28, 29.
 Гельманъ, Х. В. 62.
 Гельмерсенъ, Г. П. 19, 26, 33.
 Гельмерсенъ, Л. 2.
 Гельмерсенъ, Н. 56.
 Гельмерсенъ, П. А. 17.
 Генри, Джозефъ. 7.
 Гентче, д-ръ. 56.
 Герсевановъ, М. Н. 61.
 Герценштейнъ, С. 50.
 Геръ. 9.
 Гиберъ, В. И. 58.
 Гизетти, Г. А. 23.
 Гиліоли. 9.
 Гильтебрандтъ, П. А. 3, 30, 41, 44.
 Гиляровскій, Ф. 41.
 Гирсъ, А. К. 21.
 Гладышевъ, П. И. 14, 60, 61.
 Гламазданъ, М. А. 61.
 Глень. 64.
 Глѣбъ Рязанскій. 8.
 Гоби, Х. Я. 6.
 Годлевскій. 64.
 Гоесъ, Бенедиктъ. 31.
 Голицынъ, князь Н. М. 26.
 Головацкій, Я. О. 37.
 Голубъ, д-ръ. 9.
 Гольде, К. 73.
 Гольдичъ, Т. Г. 61.
 Гордонъ. 3, 31.
 Горковенко, А. С. 17.

- Гороховъ, Н. С. 67, 68.
 Фонт-Гохштетеръ, Фердинандъ. 25, 56, 57.
 Граве. 59.
 Гребницкій, Н. А. 65, 66, 68.
 Григоровичъ, В. И. 17.
 Григоровскій, Н. П. 69, 70, 72.
 Григорьевъ, А. В. 6—13, 15, 19—21, 23—26.
 Григорьевъ, В. В. 23, 37.
 Грии, лейт. 13.
 Гриневецкій, Л. Ф. 14, 25.
 Гринфуль. 9.
 Гротъ, К. Я. 14, 38.
 Грумъ-Грабмайло, Г. Е. 15, 16, 25, 26.
 Гулакъ, Н. И. 60.
 Гуманъ, д-ръ. 59.
 Гурвичъ, Н. 10.
 Гудумъ-Шиндлеръ, А. 59.
 Гютли. 9.
 Дадай. 54.
 Далай-лама. 54.
 Давидовскій, Н. Я. 6, 14, 26.
 Давидовъ, Б. Д. 73.
 Дебёзь. 9.
 Де-Волланъ, Г. А. 40.
 Делленъ, В. К. 24.
 Дерикеръ, В. В. 19.
 Джао-Хой. 47.
 Джемсъ. 33.
 Дженгиръ-тюря. 47.
 Дженкинсонъ. 37.
 Джифордъ Пальгровъ. 58, 60.
 Динъ-Засагъ, князь. 54.
 Дингельштедтъ, В. А. 61.
 Динчикъ, Н. Я. 58, 63.
 Дмитревскій, П. А. 26, 35.
 Доучаевъ. 31.
 Доможировъ, А. М. 12, 13, 23.
 Дорандтъ, Ф. Б. 19, 45, 46.
 Дубровъ, Я. П. 68.
 Дубовскій, В. И. 32, 64, 66, 67.
 Дьяконовъ, Д. 73.
 Дю, Л. 73.
 Дюгамель, А. О. 21.
 Европеусъ, Д. П. 8, 9, 64.
 Егiazаровъ, С. А. 60.
 Егоровъ, ун-оф. 54.
 Едисевъ, А. В. 12, 13, 16, 23.
 Ерицовъ, А. Д. 59, 60, 62.
 Ермакъ. 4, 69.
 Ерифельтъ, А. Л. 10.
 Ерифельтъ, А. Г. 23.
 Ерофеевъ, В. Г. 25.
 Ероговъ. 18.
 Ерошенко, А. Я. 38.
 Ермаковъ, П. С. 38.
 Еремьевъ, А. П. 17.
 Емельяновъ, Н. И. 18.
 Жербилювъ, патеръ. 29.
 Жуковскій, С. М. 17.
 З—нъ, М. 65.
 З., Н. 56.
 Заблоцкій-Десятовскій, А. П. 23, 35.
 Загоскинъ, М. 65.
 Загурскій, Л. П. 56—61, 63.
 Заманъ-бекъ. 45.
 Замысловскій, Е. Е. 2, 4.
 Захаровъ, И. П. 2, 18, 26.
 Зеебомъ. 32.
 Зейдлицъ, Н. К. 57, 58.
 Зеландъ, Н. 73.
 Зеленый, А. А. 21.
 Зеленый, А. С. 60.
 Зеленый, И. И. 18.
 Зеленый, С. П. 19.
 Зиновьевъ, П. 30, 36.
 Златовратскій, Н. Н. 30.
 Злобинъ, К. К. 17.
 Знаменскій, М. С. 13.
 Зубовъ, Н. Н. 23, 45, 46.
 Ибнь-Батуга. 31.
 Ибнь-дасть. 8.
 Ибрагимовъ, И. И. 38.
 Иваниль. 3.
 Иванецкій, Н. А. 24.
 Ивановскій, А. О. 50.
 Ивановъ, Д. Л. 11, 12, 14—16, 25.
 Игнатьевъ. 73.
 Игнатьевъ, Р. Г. 73.
 Игумновъ. 37.
 Ильинъ, А. А. 14.
 Ильинъ, П. А. 61.
 Ингольфъ. 10.
 Иннокентій, митроп. 20.
 Иностранцевъ, А. А. 20, 21.
 Исаевъ, А. 18.
 Истоминъ, О. М. 15, 16, 25, 40.
 Казбекъ, Г. Н. 62.
 Кайюмъ-Насировъ. 37.
 Калачовъ, Н. В. 2, 4, 9, 15, 18, 26, 30, 38.
 Калининскій, И. П. 37.
 Калитинъ, поручикъ. 11, 12.
 Каменскій, И. О. 24.
 Канъ-хи, императоръ. 29.
 Капустинъ, С. Я. 15, 25.
 Каратаевъ. 10.
 Каратановъ, И. 15.
 Карелинъ, Г. С. 34.
 Карзинъ, Г. В. 13, 15.
 Карпинскій. 31.
 Касимовъ, М. 31.
 Катанаевъ, Г. Е. 69, 70.
 Катта-тюря. 47.
 Каульбарсъ, А. В. 8, 34.
 Кауфманъ, И. И. 2.
 Фонт-Кауфманъ, К. П. 24, 32.
 Кашеваровъ, подпоручикъ. 34.
 Кей. 31.
 Кенигъ, П. О. 21.
 Кешпелъ, А. П. 9, 57.

- Кенпешъ, В. 32.
 Керцелли. 57.
 Кесслеръ, К. Ф. 45, 57, 58.
 Кибальчичъ, Т. В. 2, 9.
 Килломанъ, Ю. 72.
 Кипертъ, К. 56.
 Кирѣевъ, Н. А. 17.
 Киселевъ, А. 66.
 Кистяковский, А. Ѳ. 38.
 Кितिцынъ. 8.
 Кишмишевъ, А. О. 59, 62.
 Клавихо. 31.
 Класовскій, А. В. 26.
 Клоденъ. 3.
 Клюковский, 58.
 Кнорре, К. Х. 25.
 Кобяковъ, Д. А. 59.
 Ковалевскій, В. И. 26.
 Коверскій, Ѳ. А. 16, 18, 23.
 Козловъ. 70.
 Колоколовъ, М. 72.
 Комберъ. 9.
 Кондратьевъ, шт.-кап. 57.
 Конеръ, В. 7.
 Константинъ Багрянородный, 38.
 Ковшинъ, А. М. 14, 15, 60.
 Кополли. 31.
 Коргуевъ, П. А. 18.
 Кордье, Анри, 5.
 Коростовцевъ, В. Л. 5, 18, 31.
 Коршъ, В. Ѳ. 25.
 Костомаровъ, Н. И. 26, 43.
 Костровъ, князь Н. А. 38.
 Костровъ, князь Н. Н. 69.
 Косяковъ, П. Е. 15.
 Кота. 72.
 Котруца, А. М. 3.
 фонъ-Кошкуль, Г. Ф. 57, 58, 60—62.
 Краморевъ. 65.
 Красильниковъ. 74.
 Красноперовъ. 25.
 Красовскій, В. Х. 30.
 Краузе. 13.
 Крейтнеръ. 14.
 Кроль. 33.
 Кропоткинъ, А. 33.
 Кропоткинъ, П. 33.
 Крузенштернъ, П. И. 7, 23.
 Кузминскій, В. А. 58.
 Кузнецовъ, С. К. 8, 16, 23.
 Кузнецовъ, Ю. П. 11, 13, 20, 23, 24.
 Кулишеръ, М. И. 8.
 Кульбергъ, А. Д. 61.
 Кульбергъ, П. П. 58, 59, 61.
 Кунъ, А. А. 2, 37.
 Курбановскій. 66.
 Курлькъ-бэйсе, князь. 54.
 Куропаткинъ, А. Н. 5, 18, 19, 20, 46.
 Куропаткинъ, Н. Н. 47.
 Кусиковъ, Н. С. 61.
 Куторга, 33.
 Лазаревъ, К. 72.
 Лазарь Муромскій, преподобный. 3.
 Ланге, К. 56.
 Ландъ, Ф. Ѳ. 60.
 Ларионовъ, Д. 8. 10.
 Лебедевъ, М. Н. 10, 23, 28.
 Лебединскій, В. 72.
 Леваневскій, П. 72.
 Левашовъ, Н. Н. 58, 61.
 Левшинъ, А. И. 20.
 Ленцъ, Р. Э. 8, 9, 11, 14, 20, 25, 27.
 Леру. 3.
 Лерхъ, П. И. 37.
 Лессаръ, П. М. 12—16, 23—25, 61.
 Летурно. 9.
 Ливень. 58.
 Липранди, И. П. 21.
 Листовъ, Ю. 34.
 Литке, графъ Ѳ. П. 14, 24.
 Литошенко, Н. А. 30.
 Личковъ, А. С. 30.
 Ломоносовъ, А. М. 3, 4, 34.
 Лопатинъ, П. А. 2.
 Лопухинъ, поручикъ. 6.
 Лоссиевскій, М. В. 73.
 Луканинъ. А. 41.
 Лупандинъ, Д. М. 56, 60.
 Лю-гва. 68.
 Людерсъ, К. К. 24.
 Магнитскій, В. 73.
 Маевъ, Н. А. 2, 6, 8, 11, 19—21, 22.
 Майдель, баронъ. 64.
 Майковъ, Л. Н. 5, 8, 9, 23, 26, 37—39.
 Майла. 29.
 Майновъ, В. Н. 2—6, 15, 24, 26, 39.
 Макшеевъ, А. И. 6, 12, 22, 23—26.
 Малаховъ, М. В. 8—14, 21.
 Маларевскій. 70.
 Маргары. 3.
 Мариетъ паша. 12.
 Марко-Поло. 31.
 Марксъ, М. О. 12, 18, 37.
 Мартосъ, А. 29.
 Мартыановъ, Н. 67.
 Масальскій, князь В. И. 26.
 Масловскій, В. Т. 60.
 Масынь. 50.
 Матвѣевъ. 7.
 Матвѣевъ, П. А. 2, 4, 9, 18, 32, 38.
 Матусовскій, З. 34, 48.
 Медвѣдевъ, Я. С. 61.
 Медъ-юсуфъ, ходжа. 47.
 Межовъ, В. И. 3, 5, 7, 9, 10, 12—14.
 Мейеръ, А. 9.
 Меллеръ, В. И. 6, 8, 22, 31.
 Мелгуновъ, Е. П. 3.
 Мельниковъ, П. П. 21.
 Меньшовъ, И. 73.
 Мережковский, К. С. 9—12, 20—24.
 Мессоць. 31.





MMBA K0706 8218/5
PX 249
Ac 10291
rk 10041347

